



Επιχειρησιακό σχέδιο Δήμου Αιγιάλεω 2024-2028

Α' ΦΑΣΗ: ΣΤΡΑΤΗΓΙΚΟ ΣΧΕΔΙΟ

ATManagement
Funding and Development Consultants





Περιεχόμενα

0.	Εισαγωγή.....	17
0.1.	Αντικείμενο και Σκοπός του Επιχειρησιακού Προγράμματος.....	18
0.2.	Θεσμικό Πλαίσιο του Επιχειρησιακού Προγράμματος.....	18
0.3.	Κύρια Χαρακτηριστικά του Επιχειρησιακού Προγράμματος.....	21
0.4.	Προϋποθέσεις για τον Επιτυχή Σχεδιασμό και Υλοποίηση του Επιχειρησιακού Προγράμματος.....	23
0.5.	Περιεχόμενο Επιχειρησιακού Προγράμματος	25
0.6.	Δομή Επιχειρησιακού Προγράμματος	26
0.7.	Στρατηγικός Σχεδιασμός	26
0.8.	Επιχειρησιακός Προγραμματισμός.....	27
0.9.	Δείκτες Παρακολούθησης και Αξιολόγησης του Επιχειρησιακού Προγράμματος	27
0.10.	Όργανα Κατάρτισης του Επιχειρησιακού Προγράμματος.....	27
0.11.	Διαδικασία κατάρτισης του Επιχειρησιακού Προγράμματος	27
0.12.	Διαδικασία παρακολούθησης και αξιολόγησης του Επιχειρησιακού Προγράμματος	29
0.13.	Υποστήριξη – Ενημέρωση – Πληροφόρηση	30
1	Συνοπτική Περιγραφή της Υφιστάμενης Κατάστασης της Περιοχής του Δήμου	32
1.1	Βασικά Χαρακτηριστικά, Χωροταξική Ένταξη και Διοικητική Οργάνωση	32
1.1.1	Γεωγραφικά και Διοικητικά Χαρακτηριστικά ΠΕ Δυτικού Τομέα Αθηνών ³⁴	
1.1.2	Δημογραφικά Χαρακτηριστικά	34
1.1.3	Η Θέση και ο ρόλος του Δήμου Αιγάλεω στην Ευρύτερη Περιοχή ⁴⁵	
1.2	Περιβάλλον και Ποιότητα Ζωής	46
1.2.1	Φυσικό Περιβάλλον.....	46
1.2.1.1	Κλιματικά Χαρακτηριστικά	49
1.2.1.2	Φυσικοί Πόροι και Οικοσυστήματα	55
1.2.2	Οικιστικό Περιβάλλον, Πολεοδομικές Ενότητες και χαρακτηριστικά δομημένου περιβάλλοντος	56
1.2.3	Χρήσεις Γης.....	56



1.2.4	Περιβαλλοντικοί Κίνδυνοι.....	61
1.2.5	Θεσμικό Πλαίσιο Χωρικού Σχεδιασμού.....	63
1.2.5.1	Χωροταξικό Πλαίσιο	63
1.2.5.2	ΣΟΑΠ Δυτικής Αθήνας.....	67
1.2.5.3	Γενικό Πολεοδομικό Σχέδιο του Δήμου Αιγιάλεω.....	70
1.2.5.4	Περιοχή Ελαιώνα	76
1.2.5.5	Θεσμοθετημένο Όριο Κατάτμησης	77
1.2.5.6	Όροι δόμησης.....	78
1.2.6	Στοιχεία Δομημένου Περιβάλλοντος.....	79
1.2.7	Βασικές Υποδομές – Δίκτυα	86
1.2.7.1	Δίκτυα Ύδρευσης – Αποχέτευσης – Ομβρίων.....	86
1.2.7.2	Γραμμές υψηλής τάσης.....	87
1.2.7.3	Διαχείριση Αποβλήτων και Ανακύκλωση.....	88
1.2.7.4	Μεταφορές.....	96
1.2.7.5	Οδικό Δίκτυο	100
1.2.7.6	Οχήματα Δήμου Αιγιάλεω.....	103
1.2.7.7	Τηλεπικοινωνίες – Ευρυζωνικότητα.....	104
1.2.7.8	Ενέργεια	107
1.2.7.9	Οδοφωτισμός.....	114
1.2.8	Υποδομές Υπερτοπικού Χαρακτήρα (περιοχή Ελαιώνα).....	116
1.2.8.1	Κεντρικός Σταθμός Υπεραστικών Λεωφορείων	116
1.2.8.2	Νέο Γήπεδο Παναθηναϊκού.....	120
1.2.8.3	Δημιουργία πάρκων Ελαιώνα στο πλαίσιο της Διπλής Ανάπλασης.....	121
1.2.8.4	Ανάπτυξη βασικών υποδομών Ελαιώνα στο τμήμα του Δήμου Αθηναίων 123	
1.3	Κοινωνική Πολιτική, Παιδεία, Πολιτισμός και Αθλητισμός.....	129
1.3.1	Κοινωνικές Υποδομές.....	129
1.3.2	Παιδεία – Εκπαίδευση	140
1.3.3	Πολιτισμός	146
1.3.3.1	Αρχιτεκτονική και Πολεοδομική Φυσιογνωμία περιοχής.....	146
1.3.3.2	Πολιτιστικές Υποδομές.....	147



1.3.3.3	Πολιτιστικές Εκδηλώσεις.....	148
1.3.4	Αθλητισμός.....	149
1.3.5	Δομές Υγείας	149
1.3.6	Ειδικές Πληθυσμιακές Ομάδες.....	150
1.4	Τοπική Οικονομία και Απασχόληση.....	151
1.4.1	Γενικά Στοιχεία Οικονομίας και Απασχόλησης.....	151
1.4.2	Απασχόληση και Ανεργία.....	153
1.4.2.1	Απασχόληση ανά τομέα οικονομικής δραστηριότητας	153
1.4.2.2	Οικονομικά ενεργός πληθυσμός.....	154
1.4.2.3	Νέες θέσεις εργασίας.....	156
1.4.2.4	Ανεργία	159
1.4.3	Οικονομική Διάρθρωση - Παραγωγικοί Τομείς	166
1.4.3.1	Ακαθάριστο Εγχώριο Προϊόν (ΑΕΠ).....	166
1.4.3.2	Κατά Κεφαλήν Ακαθάριστο Εγχώριο Προϊόν (ΑΕΠ).....	169
1.4.3.3	Ακαθάριστη Προστιθέμενη Αξία (ΑΠΑ)	171
1.4.4	Εξέλιξη της Επιχειρηματικότητας στον Δήμο.....	174
1.4.5	Δημοτικά Τέλη	176
1.5	Το Εσωτερικό Περιβάλλον του Δήμου	179
1.5.1	Όργανα Διοίκησης του Δήμου.....	179
1.5.1.1	Ο Δήμαρχος	179
1.5.1.2	Η Δημοτική Επιτροπή.....	180
1.5.1.3	Το Δημοτικό Συμβούλιο	180
1.5.2	Διάρθρωση Υπηρεσιών του Δήμου	180
1.5.3	Αρμοδιότητες Δημοτικών Υπηρεσιών.....	184
1.5.3.1	Υπηρεσίες υπαγόμενες Απευθείας στο Δήμαρχο	184
1.5.3.2	ΕΝΟΤΗΤΑ Β: ΕΠΙΤΕΛΙΚΕΣ ΥΠΗΡΕΣΙΕΣ ΚΑΙ ΥΠΗΡΕΣΙΕΣ ΤΟΠΙΚΗΣ ΟΙΚΟΝΟΜΙΚΗΣ ΑΝΑΠΤΥΞΗΣ	185
1.5.3.3	ΕΝΟΤΗΤΑ Γ: ΥΠΗΡΕΣΙΕΣ ΠΕΡΙΒΑΛΛΟΝΤΟΣ ΚΑΙ ΠΟΙΟΤΗΤΑΣ ΖΩΗΣ 186	
1.5.3.4	ΕΝΟΤΗΤΑ Δ: ΥΠΗΡΕΣΙΕΣ ΚΟΙΝΩΝΙΚΗΣ ΠΡΟΣΤΑΣΙΑΣ, ΠΑΙΔΕΙΑΣ ΠΟΛΙΤΙΣΜΟΥ ΚΑΙ ΑΘΛΗΤΙΣΜΟΥ	186
1.5.3.5	ΕΝΟΤΗΤΑ Ε: ΥΠΗΡΕΣΙΕΣ ΥΠΟΣΤΗΡΙΞΗΣ	187



1.5.4	Μονάδες Ενίσχυσης της Επιχειρηματικότητας	190
1.6	Ανθρώπινο Δυναμικό.....	192
1.7	Ανάλυση Οικονομικών Στοιχείων του Δήμου.....	196
1.7.1	Απολογιστικά Οικονομικά Στοιχεία	197
1.7.1.1	Έσοδα.....	197
1.7.1.2	Δαπάνες	204
1.7.2	Χρηματοοικονομικοί Δείκτες	210
1.7.2.1	Αριθμοδείκτες Ανάλυσης Οικονομικών Στοιχείων ΟΤΑ	210
1.7.3	Τεχνικό Πρόγραμμα Δήμου	216
1.7.4	Ευρωπαϊκά προγράμματα	218
1.8	Επιτελική Σύνοψη Υφιστάμενης Κατάστασης	225
2	Αξιολόγηση της Υφιστάμενης Κατάστασης - Ανάλυση S.W.O.T. – Ανάλυση P.E.S.T.L.E. - D.G.....	229
2.1	Ανάλυση PESTLE - DG (πολιτική, οικονομική, κοινωνική, τεχνολογική, νομική και περιβαλλοντική - Δημογραφικοί και Παγκόσμιοι Παράγοντες)	229
2.2	Ανάλυση S.W.O.T. (Strengths, Weaknesses, Opportunities, Threats) ..	237
	Πρώτη Φάση Διαβούλευσης.....	239
2.3	Αξιολόγηση της Κατάστασης της Περιοχής του Δήμου και Εντοπισμός των Κρίσιμων Ζητημάτων Τοπικής Ανάπτυξης.....	241
2.3.1	Περιβάλλον και Ποιότητα Ζωής.....	241
2.3.1.1	Προστασία Περιβάλλοντος και Διαχείριση Φυσικών Πόρων	241
2.3.1.2	Αστικό Περιβάλλον	243
2.3.1.3	Βασικές Υποδομές (υποδομές δικτύων ύδρευσης, αποχέτευσης, ενέργειας, επικοινωνιών)	245
2.3.1.4	Οδικό Δίκτυο - Οδοποιία.....	246
2.3.1.5	Πολιτική Προστασία - Διαχείριση Κρίσεων	247
2.3.1.6	Διαχείριση Στερεών Αποβλήτων – Καθαριότητα.....	249
2.3.1.7	Στάθμευση - Κυκλοφοριακό – Συγκοινωνίες – Προσβασιμότητα	250
2.3.2	Κοινωνική Πολιτική, Παιδεία, Αθλητισμός, Πολιτισμός.....	251
2.3.2.1	Υγεία και Κοινωνική Πρόνοια	251
2.3.2.2	Παιδεία – Νέα Γενιά – Δια Βίου Μάθηση.....	253
2.3.2.3	Αθλητισμός	255



2.3.2.4	Πολιτισμός.....	256
2.3.3	Τοπική Οικονομία και Απασχόληση.....	258
2.3.3.1	Απασχόληση – Ανεργία.....	258
2.3.3.2	Επιχειρηματικότητα και Οικονομία	260
2.4	Αξιολόγηση του Εσωτερικού Περιβάλλοντος και Κρίσιμα Ζητήματα Εσωτερικής Ανάπτυξης	262
2.4.1	Οργανωτική Δομή, Συστήματα Λειτουργίας και Τοπική Ηλεκτρονική Διακυβέρνηση	262
2.4.2	Ανθρώπινο Δυναμικό.....	263
2.4.3	Κτιριακή Υποδομή και Τεχνικός Εξοπλισμός	265
2.4.4	Οικονομική Διαχείριση και Δημοτική Περιουσία.....	266
3	Αναπτυξιακές Προτεραιότητες του Δήμου.....	267
3.1	Όραμα και Αποστολή του Δήμου.....	267
3.2	Συγκρότηση Ιεραρχικού Διαγράμματος	268
3.3	Στόχοι και Κατευθυντήριες Γραμμές	269
3.4	Άξονες, Μέτρα και Στόχοι του Στρατηγικού Σχεδίου	272
3.5	Κατευθύνσεις του Αναπτυξιακού Σχεδιασμού σε Εθνικό και Περιφερειακό Επίπεδο και η Σύνδεσή τους με το Στρατηγικό Πρόγραμμα.....	283
3.5.1	Κατευθύνσεις Αναπτυξιακού Σχεδιασμού Νέας Προγραμματικής Περιόδου 2021 – 2027	283
3.5.1.1	ΣΠ1 «Μια Εξυπνότερη Ευρώπη Μέσω της Προώθησης του Καινοτόμου και Έξυπνου Οικονομικού Μετασχηματισμού».....	283
3.5.1.2	ΣΠ2 «Μια πιο Πράσινη Χαμηλών Εκπομπών Διοξειδίου του Άνθρακα και Ανθεκτική Ευρώπη Μέσω της Προώθησης της Καθαρής και Δίκαιης Ενεργειακής Μετάβασης, των Πράσινων και Γαλάζιων Επενδύσεων, της Κυκλικής Οικονομίας, της Προσαρμογής στην Κλιματική Αλλαγή και τς Πρόληψης και Διαχείρισης Κινδύνων»	285
3.5.1.3	ΣΠ3 «Μια πιο Διασυνδεδεμένη Ευρώπη μέσω της Ενίσχυσης της Κινητικότητας και των Περιφερειακών Διασυνδέσεων ΤΠΕ»	286
3.5.1.4	ΣΠ.4 «Μια πιο Κοινωνική Ευρώπη Μέσω της Υλοποίησης του Ευρωπαϊκού Πυλώνα Κοινωνικών Δικαιωμάτων»	287
3.5.1.5	ΣΠ5 Μια Ευρώπη πιο Κοντά στους Πολίτες της, Μέσω της Προώθησης της Βιώσιμης και Ολοκληρωμένης Ανάπτυξης των Αστικών, Αγροτικών και Παράκτιων Περιοχών, Καθώς και Μέσω της Στήριξης Τοπικών Πρωτοβουλιών	290



3.5.2	Εθνικό Πρόγραμμα Ανάπτυξης (ΕΠΑ) για την Προγραμματική Περίοδο 2021 - 2025.....	293
3.5.2.1	ΑΣ.1 «Εξυπνη Ανάπτυξη»	293
3.5.2.2	ΑΣ.2 «Πράσινη Ανάπτυξη».....	295
3.5.2.3	ΑΣ.3 «Ανάπτυξη Υποδομών».....	296
3.5.2.4	ΑΣ.4 «Κοινωνική Ανάπτυξη»	297
3.5.2.5	ΑΣ.5 «Εξωστρέφεια»	299
3.5.3	Εθνικό Σχέδιο Ανάκαμψης και Ανθεκτικότητας «Ελλάδα 2.0»	300
3.5.3.1	Πυλώνας 1 «Πράσινη Μετάβαση»	300
3.5.3.2	Πυλώνας 2 «Ψηφιακή Μετάβαση».....	303
3.5.3.3	Πυλώνας 3 «Απασχόληση, Δεξιότητες, Κοινωνική Συνοχή»...304	
3.5.3.4	Πυλώνας 4 «Ιδιωτικές επενδύσεις και μετασχηματισμός της οικονομίας».....	306
	Πηγές	309
	α. Βιβλιογραφία.....	309
	β. Νομοθεσία.....	312
	γ. Άλλες πηγές.....	314
	Παράρτημα.....	316
	Π.1 Τεχνικό Πρόγραμμα	316
	Π.2 Περιουσία	351
	Π.3 Σύλλογοι και Σωματεία.....	353
	Π4 Αναλυτικά στοιχεία για τη διαχείριση αποβλήτων 2020-2023	358

Κατάλογος Εικόνων

Εικόνα 1	Διοικητικά όρια Δήμου Αιγιάλεω, εντός της Περιφερειακής Ενότητας Δυτικού Τομέα Αθηνών. Πηγή: Γεωπύλη GIS Δήμου Αιγιάλεω, Ιδία επεξεργασία	33
Εικόνα 2	Σχετική Θέση Δήμου και Όρους Αιγιάλεω – Ιδία Επεξεργασία. Πηγή: ΣΒΑΚ 2021	47
Εικόνα 3	Χάρτης μορφολογικών κλίσεων της δυτικής Αθήνας με τα όρια των δήμων του ΑΣΔΑ. Πηγή: Β' φάση της «Επιχειρησιακής Οργάνωσης των Δήμων του Α.Σ.Δ.Α. για την πολιτική Προστασία & την αντιμετώπιση φυσικών και περιβαλλοντικών κινδύνων», 2010.....	47



Εικόνα 4 Χάρτης ζωνών σεισμικής επικινδυνότητας εδαφών (τροποποιημένος από Παπανικολάου και άλλοι, 2002). Πηγή: «Επιχειρησιακής Οργάνωσης των Δήμων του Α.Σ.Δ.Α. για την πολιτική Προστασία & την αντιμετώπιση φυσικών και περιβαλλοντικών κινδύνων», 2010.....	48
Εικόνα 5 Ρέματα στην περιοχή εντός των διοικητικών ορίων του Δήμου Αιγάλεω, τα οποία ανήκουν στην Λεκάνη Απορροής Κηφισού και θέση ιστορικής πλημμύρας. Πηγή: Γεωπύλη GIS Δήμου Αιγάλεω, Ιδία επεξεργασία.....	49
Εικόνα 6 Κλιματικές ζώνες βάσει Κ.Εν.Α.Κ. Πηγή: ΦΕΚ Β 2945/2014	50
Εικόνα 7 Μέσος αριθμός πολύ θερμών ημερών (>35° C) την περίοδο αναφοράς (1981-2000) ανά δήμο. Πηγή: ΠΕΣΠΚΑ Αττικής (2021)	54
Εικόνα 8 Μέσος αριθμός τροπικών νυχτών (>20° C) την περίοδο αναφοράς (1981-2000) ανά δήμο. Πηγή: ΠΕΣΠΚΑ Αττικής (2021).....	54
Εικόνα 9 Θερμοκρασίες της επιφάνειας του εδάφους και Θερμικές Νησίδες στην Δυτική Αθήνα (καλοκαίρι 2022). Πηγή: ΑΣΔΑ 2023.....	55
Εικόνα 10 Χάρτης χρήσης κτιρίων επικρατούσα ανά ΟΤ. Πηγή: στοιχεία ΕΛΣΤΑΤ 2011 που συλλέχθηκαν στον πλαίσιο του ΠΕΣΠΚΑ Αττικής, Ιδία επεξεργασία ...	57
Εικόνα 11 Χάρτης ΚΧ/ΚΦ χρήσεων και υποδομών Δήμου Αιγάλεω και περιοχής που ρυθμίζεται πολεοδομικά από το ΠΔ του Ελαιώνα. Πηγή: Γεωπύλη GIS Δήμου Αιγάλεω, Ιδία επεξεργασία	57
Εικόνα 12 Περιοχή παρέμβασης του επικαιροποιημένου ΣΟΑΠ Δυτικής Αθήνας (ΑΣΔΑ, 2023).....	69
Εικόνα 13 Χάρτης πολεοδομικών ενοτήτων Δήμου Αιγάλεω και Περιοχή που ρυθμίζεται πολεοδομικά από το ΠΔ του Ελαιώνα. Πηγή: Γεωπύλη GIS Δήμου Αιγάλεω, Ιδία επεξεργασία	70
Εικόνα 14 Χάρτης χρήσεων γης στον Δήμος Αιγάλεω βάσεις ΓΠΣ και ΠΔ του Ελαιώνα. Πηγή: Γεωπύλη GIS Δήμου Αιγάλεω, Ιδία επεξεργασία.....	72
Εικόνα 15 Χάρτης όρων Δόμησης Δήμου Αιγάλεω. Πηγή: Γεωπύλη GIS Δήμου Αιγάλεω, Ιδία επεξεργασία	78
Εικόνα 16 Περίοδος κατασκευής κτιρίων ανά οικοδομικό τετράγωνο. Πηγή: στοιχεία ΕΛΣΤΑΤ 2011 που συλλέχθηκαν στον πλαίσιο του ΠΕΣΠΚΑ Αττικής 2021, Ιδία Επεξεργασία.....	80
Εικόνα 17 Κύριο υλικό κατασκευής κτιρίων ανά οικοδομικό τετράγωνο. Πηγή: στοιχεία ΕΛΣΤΑΤ 2011 που συλλέχθηκαν στον πλαίσιο του ΠΕΣΠΚΑ Αττικής 2021, Ιδία Επεξεργασία	80
Εικόνα 18 Ποσοστά μέσου αριθμού ορόφων στα ΟΤ. Πηγή: στοιχεία ΕΛΣΤΑΤ 2011 που συλλέχθηκαν στον πλαίσιο του ΠΕΣΠΚΑ Αττικής 2021, Ιδία Επεξεργασία ...	81



Εικόνα 19 Μορφή επικάλυψης του κτιρίου ανά οικοδομικό τετράγωνο. Πηγή: στοιχεία ΕΛΣΤΑΤ 2011 που συλλέχθηκαν στον πλαίσιο του ΠΕΣΠΚΑ Αττικής 2021, Ιδία Επεξεργασία	82
Εικόνα 20 Δείκτης συνολικής δόμησης (Floor Space Index – FSI). Πηγή: στοιχεία ΕΛΣΤΑΤ 2011 που συλλέχθηκαν στον πλαίσιο του ΠΕΣΠΚΑ Αττικής 2021, Ιδία Επεξεργασία	82
Εικόνα 21 Σχηματική απεικόνιση του Δείκτη συνολικής δόμησης (Floor Space Index – FSI)	83
Εικόνα 22 Δείκτης κάλυψης δομημένου εδάφους (Ground Space Index – GSI). Πηγή: στοιχεία ΕΛΣΤΑΤ 2011 που συλλέχθηκαν στον πλαίσιο του ΠΕΣΠΚΑ Αττικής, Ιδία επεξεργασία	83
Εικόνα 23 Σχηματική απεικόνιση Δείκτης κάλυψης climate εδάφους (Ground Space Index – GSI).....	84
Εικόνα 24 Αναλογία ελεύθερου οικοδομήσιμου χώρου (Open Space Ratio - OSR). Πηγή: https://www.climatepiraeus.gr/maps , επεξεργασία στοιχείων ΕΛΣΤΑΤ 2011 που συλλέχθηκαν στον πλαίσιο του ΠΕΣΠΚΑ Αττικής.....	84
Εικόνα 25 Σχηματική απεικόνιση της Αναλογίας ελεύθερου οικοδομήσιμου χώρου (Open Space Ratio - OSR).....	85
Εικόνα 26 Χάρτης Δικτύων Αγωγών Ομβρίων, Αποχέτευσης, Άρδευσης Υδροληψίας Δήμου Αιγάλεω. Πηγή: Γεωπύλη GIS Δήμου Αιγάλεω, Ιδία επεξεργασία.....	86
Εικόνα 27 Χάρτης γραμμών μεταφοράς υψηλής τάσης. Πηγή: https://www.admie.gr	87
Εικόνα 28 Σημεία μεταφοράς Απορριμμάτων Δήμου Αιγάλεω. Πηγή: https://earth.google.com/	96
Εικόνα 29 Ζώνη επιρροής δημοτικής συγκοινωνίας Δήμου Αιγάλεω. Πηγή: ΣΒΑΚ 2021	97
Εικόνα 30 Ζώνη επιρροής διαδημοτικής συγκοινωνίας Δήμου Αιγάλεω. Πηγή: ΣΒΑΚ 2021	99
Εικόνα 31 Ζώνη επιρροής δικτύου Μετρό στον Δήμο Αιγάλεω. Πηγή: ΣΒΑΚ 2021	100
Εικόνα 32 Λειτουργική Ιεράρχηση Οδικού Δικτύου. Πηγή: OpenStreet Map, ΣΒΑΚ 2021	102
Εικόνα 33 Χάρτης κάλυψης δικτύου Οπτικών ινών στην περιοχή του Αιγάλεω. Πηγή: https://www.broadband-assist.gov.gr/	106
Εικόνα 34 Χάρτης αποτύπωσης ιστών οδοφωτισμού πόλης Αιγάλεω. Πηγή: «Ψηφιακή καταγραφή και αποτύπωση σε μορφή GIS δικτύου ηλεκτροφωτισμού	



Δήμου Αιγάλεω και αξιολόγησή του με στόχο την ορθολογική του διαχείριση»	115
Εικόνα 35: Θέση του έργου. Πηγή «Μελέτη Περιβαλλοντικών Επιπτώσεων (ΜΠΕ) του Κεντρικού Σταθμού Υπεραστικών Λεωφορειών στον Ελαιώνα»	117
Εικόνα 36: Θέση του έργου. Πηγή: ΜΠΕ ΚΣΥΛ 2022	118
Εικόνα 37: Γενική άποψη του προτεινόμενου ΚΣΥΛ από ψηλά (Νοτιοδυτική Όψη). Πηγή: ΜΠΕ ΚΣΥΛ 2022	118
Εικόνα 38: Φωτορεαλιστική Απεικόνιση του νέου γηπέδου του Παναθηναϊκού στον Ελαιώνα. Πηγή: Δήμος Αθηναίων	121
Εικόνα 39: Φωτορεαλιστική απεικόνιση υπό διαμόρφωση πάρκου Ελαιώνα. Πηγή: Δήμος Αθηναίων	122
Εικόνα 40: Περιοχή παρεμβάσεων του έργου ανάπτυξης υποδομών Ελαιώνα. Πηγή Δήμος Αθηναίων	124
Εικόνα 41: Παρεμβάσεις που δρομολογούνται στην περιοχή του Ελαιώνα. Πηγή: Δήμος Αθηναίων	128
Εικόνα 42 Δημόσιες Δομές Υγείας στην ευρύτερη περιοχή δυτικά της Αθήνας. Πηγή: https://www.2dype.gov.gr/chartis-domon/	150
Εικόνα 43 Συνολικά στοιχεία μισθωτής εργασίας για το Δήμο Αιγάλεω. Πηγή: https://mdaae.gr/	157
Εικόνα 44 Απεικόνιση ιεραρχικού διαγράμματος, πηγή ΕΕΤΑΑ	269

Κατάλογος Πινάκων

Πίνακας 1 Βασικό Θεσμικό Πλαίσιο Επιχειρησιακών Προγραμμάτων	19
Πίνακας 2 Πληθυσμός, έκταση Δήμων και μεταβολή πληθυσμού, στην Περιφερειακή Ενότητα Δυτικού Τομέα Αθηνών. Πηγή: ΕΛΣΤΑΤ 2021, Ίδια Επεξεργασία	34
Πίνακας 3 Διαχρονική εξέλιξη πληθυσμού Δήμου Αιγάλεω (1991-2021). Πηγή: ΕΛΣΤΑΤ, Ίδια Επεξεργασία	36
Πίνακας 4 Ποσοστά μεταβολής πληθυσμού 2021-2011, Πηγή: ΕΛΣΤΑΤ, Ίδια Επεξεργασία	37
Πίνακας 5 Κατανομή Πληθυσμού Δήμου Αιγάλεω ανά ηλικιακή ομάδα (%). Πηγή: ΕΛΣΤΑΤ 2011-2021, Ίδια Επεξεργασία	39
Πίνακας 6 Κατανομή Πληθυσμού ανά ηλικιακή ομάδα. Πηγή: ΕΛΣΤΑΤ 2021, Ίδια Επεξεργασία	40
Πίνακας 7 Τροποποιημένοι Δείκτες Γήρανσης και Εξάρτησης. Πηγή: ΕΛΣΤΑΤ 2011-2021, Ίδια Επεξεργασία	40



Πίνακας 8 Υπηκοότητες Μόνιμου Πληθυσμού. Πηγή: ΕΛΣΤΑΤ 2021, Ίδια Επεξεργασία	42
Πίνακας 9 Κλιματικές ζώνες βάσει Κ.Εν.Α.Κ. Πηγή: ΦΕΚ Β 2945/2014	49
Πίνακας 10 Πίνακας ΚΧ/ΚΦ χρήσεων και υποδομών Δήμου Αιγάλεω. Πηγή: Γεωπύλη GIS Δήμου Αιγάλεω, Ίδια επεξεργασία.....	58
Πίνακας 11 Θεσμικό πλαίσιο πολεοδομικού σχεδιασμού στον Δήμο Αιγάλεω. Πηγή: Δήμος Αιγάλεω, Δ/νση Τεχνικών Υπηρεσιών	75
Πίνακας 12 Σημεία ειδικού ενδιαφέροντος σχετικά με την παραγωγή ΑΣΑ στον Δήμο Αιγάλεω. Πηγή: ΤΣΔΑ 2021	91
Πίνακας 13 Παραγόμενες ποσότητες απορριμμάτων Δήμου Αιγάλεω για τα έτη 2015 – 2023 που οδηγήθηκαν προς ταφή ή προς ανάκτηση. Πηγή: ΗΜΑ, Ίδια Επεξεργασία	92
Πίνακας 14 Παραγόμενες ποσότητες απορριμμάτων Δήμου Αιγάλεω για τα έτη 2015 – 2023 που οδηγήθηκαν απευθείας προς ταφή. Πηγή: ΗΜΑ, Ίδια Επεξεργασία	93
Πίνακας 15 Ποσοστιαία σύνθεση των ΑΣΑ στην Περιφέρεια Αττικής	95
Πίνακας 16 Ποσοστιαία και ποσοτική σύνθεση των ΑΣΑ του Δήμου Αιγάλεω (tn)	95
Πίνακας 17 Μήκη κατηγοριών οδικού δικτύου. Πηγή: Αναπτυξιακή Μελέτη Δήμου Αιγάλεω	102
Πίνακας 18 Πλάτος οδικού δικτύου Δήμου Αιγάλεω. Πηγή: ΣΒΑΚ 2021	102
Πίνακας 19 Οχήματα Δήμου Αιγάλεω. Πηγή: Δήμος Αιγάλεω, Ίδια επεξεργασία	103
Πίνακας 20 Συνολικές καταναλώσεις ενέργειας στον Δήμο Αιγάλεω. Πηγή: ΣΔΑΕΚ 2021	108
Πίνακας 21 Συγκεντρωτικός πίνακας έργων και δράσεων που προβλέπονται στο ΣΔΑΕΚ. Πηγή: ΣΔΑΕΚ 2021	110
Πίνακας 22 Φωτιστικά Δήμου Αιγάλεω ανά κατηγορία. Πηγή: «Ψηφιακή καταγραφή και αποτύπωση σε μορφή GIS δικτύου ηλεκτροφωτισμού Δήμου Αιγάλεω και αξιολόγησή του με στόχο την ορθολογική του διαχείριση»	115
Πίνακας 23 Δημοτικοί Παιδικοί και βρεφονηπιακοί σταθμοί Δήμου Αιγάλεω. Πηγή: https://www.aigaleo.gr/ktiria/	129
Πίνακας 24 Καταγραφή Κοινωνικών Δομών στους Δήμους Αιγάλεω, Αγίας Βαρβάρας και Ιλίου, Πηγή: ΤΣΑΜΗΣ Δ. – ΜΑΝΤΕΣ Κ. ΟΕ (2020β) και Δήμος Αιγάλεω	135
Πίνακας 25 Δημοτικοί Δημοτικά Σχολεία Δήμου Αιγάλεω. Πηγή: Δήμος Αιγάλεω	141



Πίνακας 26 Δημοτικοί Δημοτικά Σχολεία Δήμου Αιγάλεω. Πηγή: Δήμος Αιγάλεω	142
Πίνακας 27 Γυμνάσια στον Δήμο Αιγάλεω. Πηγή: Δήμος Αιγάλεω.....	143
Πίνακας 28 Λύκεια στον Δήμο Αιγάλεω. Πηγή: Δήμος Αιγάλεω	143
Πίνακας 29 Τίτλοι Προγραμμάτων ΚΔΒΜ Δήμου Αιγάλεω 2019. Πηγή: https://www.aigaleo.gr/	146
Πίνακας 30 Κατανομή απασχολούμενων ανά τομέα οικονομικής δραστηριότητας. Πηγή: ΕΛΣΤΑΤ 2021, Ιδία επεξεργασία	153
Πίνακας 31 Οικονομικά ενεργός πληθυσμός. Πηγή: ΕΛΣΤΑΤ 2021, Ιδία επεξεργασία	155
Πίνακας 32 Σύσταση οικονομικά ενεργού και οικονομικά μη ενεργού πληθυσμού. Πηγή: ΕΛΣΤΑΤ 2021, Ιδία επεξεργασία.....	156
Πίνακας 33 Νέες θέσεις εργασίες μισθωτής απασχόλησης ανά Δήμο του Δυτικού Τομέα Αθηνών. Πηγή: ΠΣ ΕΡΓΑΝΗ, Ιδία επεξεργασία.....	157
Πίνακας 34 Μεταβολές μισθωτής εργασίας στον Δήμο Αιγάλεω. Πηγή: https://mdaae.gr/ , Ιδία Επεξεργασία	158
Πίνακας 35 Νέες θέσεις ανά ηλικία στον Δήμο Αιγάλεω. Πηγή: https://mdaae.gr/ , Ιδία Επεξεργασία	158
Πίνακας 36 Νέες θέσεις ανά καθεστώς απασχόλησης στον Δήμο Αιγάλεω. Πηγή: https://mdaae.gr/ , Ιδία Επεξεργασία.....	159
Πίνακας 37 Αριθμός ανέργων συγκριτικά με τον οικονομικά ενεργό πληθυσμό. Πηγή: ΕΛΣΤΑΤ 2021, Ιδία επεξεργασία	160
Πίνακας 38 Κατανομή απασχολούμενων και ανέργων ανά ηλικιακή ομάδα. Πηγή: ΕΛΣΤΑΤ 2021, Ιδία επεξεργασία	160
Πίνακας 39 Άνεργοι ανά κλάδο οικονομικής δραστηριότητας. Πηγή: ΕΛΣΤΑΤ 2021, Ιδία επεξεργασία.....	162
Πίνακας 40 Άνεργοι κατά επάγγελμα στον Δήμο Αιγάλεω. Πηγή: ΕΛΣΤΑΤ 2021, Ιδία επεξεργασία	164
Πίνακας 41 Κατανομή ανέργων ανά επίπεδο εκπαίδευσης στον Δήμο Αιγάλεω. Πηγή: ΕΛΣΤΑΤ 2021, Ιδία επεξεργασία	165
Πίνακας 42 Ακαθάριστο Εγχώριο Προϊόν Περιφέρειας Αττικής (Σε εκατομμύρια ευρώ. Σε τρέχουσες τιμές). Πηγή: ΕΛΣΤΑΤ, Ιδία Επεξεργασία	166
Πίνακας 43 Κατά κεφαλήν ΑΕΠ κατά ΠΕ της Αττικής και στο σύνολο της χώρας (σε €), Πηγή: ΕΛΣΤΑΤ, Ιδία Επεξεργασία	170
Πίνακας 44 Ακαθάριστη Προστιθέμενη Αξία κατά κλάδο για τις ΠΕ της Αττικής (τιμές σε εκατ. €) για το 2021, Πηγή: ΕΛΣΤΑΤ, Ιδία Επεξεργασία.....	172



Πίνακας 45 Πλήθος επιχειρήσεων και διακύμανση «Κύκλου Εργασιών» τους για τα έτη 2016-2020. Σύνολο εταιρειών δείγματος Περιφέρειας Αττικής και ανάλυση για τις περιοχές της λειτουργικής περιοχής ΟΧΕ ΒΑΑ Δυτικής Αθήνας. Πηγή: ΑΣΔΑ 2023	174
Πίνακας 46 Συντελεστές δημοτικών τελών και φόρων για κατοικίες σε δέκα Δήμους της Αττικής. Ιδία έρευνα και επεξεργασία	177
Πίνακας 47 Τιμές συντελεστών τελών καθαριότητας και Φωτισμού Δήμου Αιγάλεω. Πηγή Δήμος Αιγάλεω, Ίδια Επεξεργασία	178
Πίνακας 48 Θέσεις Μόνιμου Προσωπικού του Δήμου Αιγάλεω. Πηγή: Δήμος Αιγάλεω, Ίδια Επεξεργασία.....	192
Πίνακας 49 Θέσεις Προσωπικού ΙΔΑΧ του Δήμου Αιγάλεω. Πηγή: Δήμος Αιγάλεω, Ίδια Επεξεργασία.....	192
Πίνακας 50 Θέσεις Προσωπικού ΙΔΟΧ του Δήμου Αιγάλεω. Πηγή: Δήμος Αιγάλεω, Ίδια Επεξεργασία.....	192
Πίνακας 51 Κατανομή τακτικού προσωπικού στις Διευθύνσεις του Δήμου Αιγάλεω. Πηγή: Δήμος Αιγάλεω, Ίδια επεξεργασία	193
Πίνακας 52 Κατανομή προσωπικού ανά επίπεδο εκπαίδευσης. Πηγή: Δήμος Αιγάλεω, Ίδια επεξεργασία	194
Πίνακας 53 Συμμετοχή Κατηγορίας Εσόδων στα Συνολικά Έσοδα 2019 -2023	198
Πίνακας 54 Απολογιστικά Στοιχεία Εσόδων Δήμου Αιγάλεω έτη 2019 -2023. Πηγή: Δήμος Αιγάλεω (Ίδια Επεξεργασία).....	201
Πίνακας 55 Απολογιστικά Στοιχεία Εσόδων Δήμου Αιγάλεω περιόδου 01.01.2023 - 31.12.2023. Πηγή: Δήμος Αιγάλεω (Ίδια Επεξεργασία)	203
Πίνακας 56 Απολογιστικά Στοιχεία Δαπανών Δήμου Αιγάλεω έτη 2019 – 2023. Πηγή: Δήμος Αιγάλεω (Ίδια Επεξεργασία)	205
Πίνακας 57 Απολογιστικά Στοιχεία Δαπανών Δήμου Αιγάλεω περιόδου 01.01.2023 - 31.12.2023. Πηγή: Δήμος Αιγάλεω (Ίδια Επεξεργασία)	206
Πίνακας 58 Συνοπτική Εικόνα του Προϋπολογισμού του Τεχνικού Προγράμματος του Δήμου Αιγάλεω έτους 2024 Ανά Πηγή Χρηματοδότησης. Πηγή: Δήμος Αιγάλεω, Ίδια Επεξεργασία.....	217
Πίνακας 59 Ομαδοποιημένο Τεχνικό Πρόγραμμα 2024. Πηγή: Δήμος Αιγάλεω, Ίδια Επεξεργασία	218
Πίνακας 60 Ολοκληρωμένα Ευρωπαϊκά έργα στα οποία συμμετείχε ο Δήμος Αιγάλεω. Πηγή Δήμος Αιγάλεω, Ίδια Επεξεργασία	218
Πίνακας 61 Εν εξελίξει Ευρωπαϊκά έργα στα οποία συμμετέχει ο Δήμος Αιγάλεω. Πηγή Δήμος Αιγάλεω, Ίδια Επεξεργασία.....	219



Πίνακας 62: Διάρθρωση Αξόνων – Μέτρων - Γενικών Στόχων και Καθορισμός Αρμόδιων Υπηρεσιών.....272

Πίνακας 63: Σύλλογοι και Σωματεία στην περιοχή του Δήμου Αιγάλεω, Πηγή Κοινωνική Μελέτη Τσάμης – Μαντές.....353

Κατάλογος Διαγραμμάτων

Διάγραμμα 1 Έκταση Δήμων της ΠΕ Δυτικού Τομέα Αθηνών σε τ.χλμ. Ιδία επεξεργασία.....35

Διάγραμμα 2 Μόνιμος πληθυσμός της ΠΕ Δυτικού Τομέα Αθηνών ανά Δήμο και αθροιστική καμπύλη ως ποσοστού του συνόλου, Πηγή: ΕΛΣΤΑΤ 2021. Ιδία επεξεργασία.....35

Διάγραμμα 3 Πληθυσμιακή εξέλιξη στο Δήμο Αιγάλεω 1991-2021, Πηγή: ΕΛΣΤΑΤ, Ιδία επεξεργασία36

Διάγραμμα 4 Ποσοστό ανδρών και γυναικών στον Δήμο Αιγάλεω και στον Δυτικό Τομέα Αθηνών. Πηγή: ΕΛΣΤΑΤ 2021, Ιδία Επεξεργασία37

Διάγραμμα 5 Αστική πυκνότητα ανά Δήμο της ΠΕ Δυτικού Τομέα Αθηνών. Πηγή: ΕΛΣΤΑΤ 2021, Ιδία Επεξεργασία.....38

Διάγραμμα 6 Ποσοστιαία κατανομή Πληθυσμού Δήμου Αιγάλεω ανά ηλικιακή ομάδα (%). Πηγή: ΕΛΣΤΑΤ 2011-2021, Ιδία Επεξεργασία39

Διάγραμμα 7 Ποσοστιαία κατανομή πληθυσμού βάσει υπηκοότητας. Πηγή: ΕΛΣΤΑΤ 2021, Ιδία Επεξεργασία42

Διάγραμμα 8 Ποσοστιαία κατανομή πληθυσμού ανά ιθαγένεια πέραν της ελληνικής. Πηγή: ΕΛΣΤΑΤ 2021, Ιδία επεξεργασία43

Διάγραμμα 9 Κατανομή πληθυσμού κατά επίπεδο εκπαίδευσης. Πηγή: ΕΛΣΤΑΤ 2021, Ιδία επεξεργασία.....44

Διάγραμμα 10 Μέσος όρος θερμοκρασιών και βροχοπτώσεων. Πηγή: <https://www.meteoblue.com/>.....51

Διάγραμμα 11 Νεφελώδης, αίθριος και ημέρες βροχόπτωσης. Πηγή: <https://www.meteoblue.com/>.....51

Διάγραμμα 12 Διάγραμμα μέγιστων Θερμοκρασιών. Πηγή: <https://www.meteoblue.com/>.....52

Διάγραμμα 13 Μέση Ετήσια Θερμοκρασίας Δ. Αιγάλεω. Πηγή-Επεξεργασία: ΣΔΑΕΚ Δ. Αιγάλεω (ABEC, 2021).....52

Διάγραμμα 14 Ύψος ετήσιου Υετού Αιγάλεω. Πηγή-Επεξεργασία: ΣΔΑΕΚ Δ. Αιγάλεω, (ABEC, 2021)53

Διάγραμμα 15 Παραγόμενες ποσότητες απορριμμάτων Δήμου Αιγάλεω για τα έτη 2015-2023, Πηγή: ΗΜΑ, Ιδία Επεξεργασία93



Διάγραμμα 16 Παραγόμενες ποσότητες απορριμμάτων Δήμου Αιγάλεω για τα έτη 2015 – 2023 που οδηγήθηκαν προς ταφή	94
Διάγραμμα 17 Συμμετοχή μεταφορών και κτιρίων/εγκαταστάσεων στην κατανάλωση ενέργειας. Πηγή: ΣΔΑΕΚ 2021, Ιδία Επεξεργασία	107
Διάγραμμα 18 Κατανομή συνολικής κατανάλωσης ενέργειας ανά είδος καυσίμου. Πηγή: ΣΔΑΕΚ 2021, Ιδία Επεξεργασία	109
Διάγραμμα 19 Κατανομή κατανάλωσης ενέργειας κτιρίων/εγκαταστάσεων ανά τομέα. Πηγή: ΣΔΑΕΚ 2021, Ιδία Επεξεργασία	109
Διάγραμμα 20 Ποσοστιαία κατανομή απασχολούμενων στον Δήμο Αιγάλεω ανά τομέα οικονομικής δραστηριότητα. Πηγή: ΕΛΣΤΑΤ 2021, Ιδία επεξεργασία	154
Διάγραμμα 21 Κατανομή οικονομικά μη ενεργού πληθυσμού. Πηγή: ΕΛΣΤΑΤ 2021, Ιδία επεξεργασία	156
Διάγραμμα 22 Ηλικιακή κατανομή ανέργων στον Δήμο Αιγάλεω. Πηγή: ΕΛΣΤΑΤ 2021, Ιδία επεξεργασία.....	161
Διάγραμμα 23: Ποσοστό συμμετοχής κάθε ΠΕ στο ΑΕΠ της Περιφέρειας Αττικής	168
Διάγραμμα 24: Εξέλιξη ΑΕΠ Δυτικού Τομέα Αθηνών (τιμές σε εκατ. €). Πηγή: ΕΛΣΤΑΤ, Ιδία Επεξεργασία	169
Διάγραμμα 25 Εξέλιξη ΑΕΠ Περιφέρειας Αττικής (τιμές σε εκατ. €). Πηγή: ΕΛΣΤΑΤ, Ιδία Επεξεργασία	169
Διάγραμμα 26 Εξέλιξη του κατά κεφαλήν ΑΕΠ, Πηγή: ΕΛΣΤΑΤ, Ιδία Επεξεργασία	171
Διάγραμμα 27 Συνεισφορά της ΑΠΑ ανά παραγωγική δραστηριότητα στην ΠΕ Δυτικού Τομέα Αθηνών για το 2021, Πηγή: ΕΛΣΤΑΤ, Ιδία Επεξεργασία	173
Διάγραμμα 28 Ακαθάριστη Προστιθέμενη Αξία κατά κλάδο για την ΠΕ Δυτικού Τομέα Αθηνών (τιμές σε εκατ. €) για το 2021. Πηγή: ΕΛΣΤΑΤ, Ιδία Επεξεργασία	173
Διάγραμμα 29 Οργανόγραμμα Δήμου Αιγάλεω. Πηγή: Δήμος Αιγάλεω.....	183
Διάγραμμα 30 Κατανομή προσωπικού ανά σχέση εργασίας και επίπεδο εκπαίδευσης. Πηγή: Δήμος Αιγάλεω, Ιδία Επεξεργασία	195
Διάγραμμα 31 Επίπεδο εκπαίδευσης προσωπικού Δήμου Αιγάλεω. Πηγή: Δήμος Αιγάλεω, Ιδία Επεξεργασία.....	195
Διάγραμμα 32 Συμμετοχή κατηγορίας εσόδων στα συνολικά έσοδα του Δήμου Αιγάλεω 2019.....	199
Διάγραμμα 33 Συμμετοχή κατηγορίας εσόδων στα συνολικά έσοδα του Δήμου Αιγάλεω 2023.....	199



Διάγραμμα 34 Συμμετοχή κατηγορίας εσόδων στα συνολικά έσοδα του Δήμου Αιγάλεω 2011	200
Διάγραμμα 35 Συμμετοχή κατηγορίας εξόδων στα συνολικά έξοδα για το έτος 2011, Πηγή Δήμος Αιγάλεω, Ίδια Επεξεργασία	208
Διάγραμμα 36: Συμμετοχή κατηγορίας εξόδων στα συνολικά έξοδα για το έτος 2019, Πηγή Δήμος Αιγάλεω, Ίδια Επεξεργασία	209
Διάγραμμα 37: Συμμετοχή κατηγορίας εξόδων στα συνολικά έξοδα για το έτος 2013, Πηγή Δήμος Αιγάλεω, Ίδια Επεξεργασία	209



0. Εισαγωγή

Το πρώτο παραδοτέο της από 10/06/2024 υπ' αριθμ. πρωτ. 30407(24SYMV014907379 2024-06-10) σύμβασης, με αντικείμενο «Υπηρεσίες εκπόνησης επιχειρησιακού και στρατηγικού σχεδίου Δήμου Αιγάλεω για την περίοδο 2024-2028», περιλαμβάνει τη συλλογή, επεξεργασία και ανάλυση δεδομένων για τη διάγνωση της υφιστάμενης κατάστασης αναφορικά με τον Δήμο Αιγάλεω, όσον αφορά στο εσωτερικό και το εξωτερικό περιβάλλον του και κατόπιν τη διατύπωση του οράματος του Δήμου για την περίοδο 2024 – 2028 και των αναπτυξιακών προτεραιοτήτων για την ίδια περίοδο. Στη συνέχεια, θα πραγματοποιηθεί η εξειδίκευση των Αξόνων σε Μέτρα και Στόχους του Επιχειρησιακού Προγράμματος.

Συγκεκριμένα, στο πλαίσιο του παραδοτέου γίνεται παρουσίαση των στοιχείων που συνθέτουν το προφίλ της περιοχής του Δήμου Αιγάλεω, και αφορούν:

- στην **καταγραφή των προβλημάτων, των αναγκών, των δυνατοτήτων και των ευκαιριών** που παρουσιάζονται, και
- στην **ανάδειξη των κρίσιμων αναπτυξιακών ζητημάτων**, τα οποία αφορούν το όλον εύρος των πεδίων δραστηριοποίησης του Δήμου (βλ. ανάπτυξη και απασχόληση, περιβάλλον, υποδομές και δίκτυα, κοινωνικές δομές – υπηρεσίες, εκπαιδευτικές και πολιτιστικές υπηρεσίες και υποδομές κ.ά.), και στα οποία θα πρέπει να εστιάσει ο Δήμος τις προσπάθειες και πρωτοβουλίες του για το επόμενο χρονικό διάστημα.

Στο πλαίσιο του παρόντος κειμένου-παραδοτέου, πραγματοποιούνται τα εξής:

- ❖ Παρουσιάζονται και αξιολογούνται τα **βασικά στοιχεία που αφορούν το εσωτερικό περιβάλλον** του Δήμου Αιγάλεω (οργάνωση και διαδικασίες, ανθρώπινο δυναμικό, εξοπλισμός-συστήματα, Τεχνολογίες Πληροφορικής και Επικοινωνιών, κτιριακές εγκαταστάσεις, οικονομικά μεγέθη), με στόχο να **αποτυπωθεί η υφιστάμενη κατάσταση**, αλλά και να εντοπιστούν **κρίσιμα ζητήματα του εσωτερικού περιβάλλοντος**, που θα πρέπει ο Δήμος να αντιμετωπίσει προκειμένου να πραγματώσει το ρόλο του.
- ❖ Προσδιορίζονται – και καταγράφονται εν συντομία - οι **προβλέψεις του υφιστάμενου χωρικού σχεδιασμού, καθώς και του υφιστάμενου εθνικού προγραμματισμού** που θέτουν το πλαίσιο για τον προγραμματισμό και τον σχεδιασμό του Δήμου Αιγάλεω.
- ❖ Διατυπώνεται το **όραμα και οι αναπτυξιακές προτεραιότητες του Δήμου**, και **«μεταφράζονται» σε στρατηγικούς άξονες**.
- ❖ Οι στρατηγικοί άξονες **εξειδικεύονται σε μέτρα και στόχους ανά μέτρο** (βάσει των κρίσιμων ζητημάτων που αναδείχθηκαν κατά την αξιολόγηση).
- ❖ **Προσδιορίζονται οι αρμόδιες για την υλοποίηση** του στρατηγικού σχεδιασμού υπηρεσίες και νομικά πρόσωπα του Δήμου.



0.1. Αντικείμενο και Σκοπός του Επιχειρησιακού Προγράμματος

Το **Επιχειρησιακό Πρόγραμμα (εφεξής ΕΠ)** αποτελεί εργαλείο προγραμματισμού για κάθε Δήμο και αποσκοπεί στην προώθηση της τοπικής ανάπτυξης, την ενίσχυση της κοινωνικής συνοχής, τη βελτίωση των υπηρεσιών που ο Δήμος παρέχει προς τους πολίτες και συνολικότερα την αναβάθμιση της διοικητικής και της επιχειρησιακής ικανότητάς του.

Μέσω του Επιχειρησιακού Προγράμματος επιδιώκεται η εισαγωγή και εμπέδωση διαδικασιών προγραμματισμού, παρακολούθησης και αξιολόγησης για την όλη δράση του εκάστοτε Δήμου. Για αυτό και συνιστά ολοκληρωμένο πρόγραμμα των έργων και δράσεων του Δήμου και των τυχών Νομικών Προσώπων και Επιχειρήσεών του, σε όλους τους τομείς αρμοδιότητας του Δήμου.

Αποτυπώνει το όραμα, τη στρατηγική, τις στοχεύσεις και τις προτεραιότητες του Δήμου για την ανάπτυξη της περιοχής, την αναβάθμιση της εσωτερικής οργάνωσης και λειτουργίας του, και τη διαρκή βελτίωση των παρεχόμενων υπηρεσιών σε πολίτες και επιχειρήσεις, προκειμένου ο ρόλος και η αποστολή του Δήμου να εκπληρώνονται με αποδοτικότητα και αποτελεσματικότητα.

Κατά τη σύνταξή του, το ΕΠ λαμβάνει υπόψιν του τις κατευθύνσεις του χωρικού και αναπτυξιακού σχεδιασμού σε ευρωπαϊκό, εθνικό, περιφερειακό και τοπικό επίπεδο, τις εθνικές ή/και περιφερειακές πολιτικές σε ειδικούς θεματικούς τομείς (όπως Σχέδια για το Κλίμα και την Αειφορία, Σχέδια για την Κοινωνική Ένταξη και την Καταπολέμηση της Φτώχειας, Εθνικά και Περιφερειακά Σχέδια Διαχείρισης Αποβλήτων κ.ά.), καθώς και τις υφιστάμενες και αναδυόμενες ευκαιρίες που δημιουργούν τα διαθέσιμα ευρωπαϊκά και εθνικά χρηματοδοτικά προγράμματα, μέσα και εργαλεία.

0.2. Θεσμικό Πλαίσιο του Επιχειρησιακού Προγράμματος

Τα Πολυετή Επιχειρησιακά Προγράμματα, όπως και τα Ετήσια Προγράμματα Δράσης, θεσπίστηκαν ως εργαλεία που εισάγουν και καθιερώνουν τις αρχές, τις κατευθύνσεις, τις μεθοδολογίες και τις πρακτικές του στρατηγικού σχεδιασμού στην Τοπική Αυτοδιοίκηση.

Ειδικότερα, με τα άρθρα 203 - 207 του Κώδικα Δήμων και Κοινοτήτων (ν. 3463/2006)¹, θεσπίστηκε για πρώτη φορά, η υποχρέωση κατάρτισης Επιχειρησιακών Προγραμμάτων από τους ΟΤΑ πρώτου βαθμού. Το βασικό θεσμικό πλαίσιο των Επιχειρησιακών Προγραμμάτων, όπως έχει διαμορφωθεί ως σήμερα, αποτελείται από τα παρακάτω θεσμικά κείμενα:

¹ ν.3463/2006 (ΦΕΚ 114/ Α/ 08.06.2006) , «Κύρωση του Κώδικα Δήμων και Κοινοτήτων»



Πίνακας 1 Βασικό Θεσμικό Πλαίσιο Επιχειρησιακών Προγραμμάτων

Νομοθέτημα	Αριθμός	Περιεχόμενο
Νόμος	N.3463/2006	Κύρωση του Κώδικα Δήμων και Κοινοτήτων
Νόμος	N.3852/2010	Νέα Αρχιτεκτονική της Αυτοδιοίκησης και της Αποκεντρωμένης Διοίκησης-Πρόγραμμα Καλλικράτης
Νόμος	N. 4555/2018	Μεταρρύθμιση του θεσμικού πλαισίου της Τοπικής Αυτοδιοίκησης Εμβάθυνση της Δημοκρατίας Ενίσχυση της Συμμετοχής Βελτίωση της οικονομικής και αναπτυξιακής λειτουργίας των Ο.Τ.Α. [Πρόγραμμα «ΚΛΕΙΣΘΕΝΗΣ Ι»]
Υπουργική Απόφαση	Υ.Α.18183/02.04.2007	Περιεχόμενο, δομή και τρόπος υποβολής των επιχειρησιακών προγραμμάτων των ΟΤΑ Α' Βαθμού, (Τροποποίηση με Υ.Α. 5694/03.02.2007)
Προεδρικό Διάταγμα	Π.Δ.185/2007	Όργανα και διαδικασία κατάρτισης, παρακολούθησης και αξιολόγησης των επιχειρησιακών προγραμμάτων των Οργανισμών Τοπικής Αυτοδιοίκησης (Ο.Τ.Α.) Α' βαθμού (Τροποποίηση με Π.Δ. 89/2011)
Υπουργική Απόφαση	Υ.Α.41179/04.11.2014	Περιεχόμενο, δομή και τρόπος υποβολής των επιχειρησιακών προγραμμάτων των ΟΤΑ Α' βαθμού

Με το Άρθρο 175 του ν . 4555/2018², προβλέφθηκαν τα ακόλουθα:

«1. Για το μεσοπρόθεσμο προγραμματισμό των δήμων, εκπονείται Τετραετές Επιχειρησιακό Πρόγραμμα, το οποίο εξειδικεύεται κατ' έτος σε Ετήσιο Πρόγραμμα Δράσης. Το τεχνικό πρόγραμμα αποτελεί μέρος του Ετήσιου Προγράμματος Δράσης και επισυνάπτεται σε αυτό, ως παράρτημα.

Για την ψήφιση και εκτέλεση του προϋπολογισμού εκάστου έτους, απαιτείται η κατάρτιση τεχνικού προγράμματος για το έτος αυτό. Ο ετήσιος προϋπολογισμός εκάστου έτους, καθώς και το ετήσιο τεχνικό πρόγραμμα, πρέπει να εναρμονίζονται με τις κατευθύνσεις και τις παραδοχές του αντίστοιχου Ετήσιου Προγράμματος Δράσης, καθώς και με το Τετραετές Επιχειρησιακό Πρόγραμμα. Ειδικά για την ψήφιση και εκτέλεση του προϋπολογισμού και του τεχνικού προγράμματος του πρώτου έτους κάθε δημοτικής περιόδου, δεν απαιτείται να έχει προηγηθεί η κατάρτιση και έγκριση Τετραετούς Επιχειρησιακού

² **ν.4555/2018 (ΦΕΚ 133/Α/19.07.2018)**, «Μεταρρύθμιση του θεσμικού πλαισίου της Τοπικής Αυτοδιοίκησης Εμβάθυνση της Δημοκρατίας Ενίσχυση της Συμμετοχής Βελτίωση της οικονομικής και αναπτυξιακής λειτουργίας των Ο.Τ.Α. [Πρόγραμμα «ΚΛΕΙΣΘΕΝΗΣ Ι»]



Προγράμματος και Ετήσιου Προγράμματος Δράσης. Για το πρώτο έτος κάθε δημοτικής περιόδου, ο αντίστοιχος ετήσιος προϋπολογισμός και το αντίστοιχο τεχνικό πρόγραμμα λογίζονται ως προσχέδιο του Ετήσιου Προγράμματος Δράσης, μέχρι την κατάρτιση και έγκριση αυτού. Το Ετήσιο Πρόγραμμα Δράσης του πρώτου έτους της δημοτικής περιόδου οριστικοποιείται με την κατάρτιση και έγκριση του Τετραετούς Επιχειρησιακού Προγράμματος.»

Το ίδιο άρθρο προβλέπει πως:

«Τα Τετραετή Επιχειρησιακά Προγράμματα έχουν ενιαία δομή και συγκρότηση, που διέπει το σύνολο των διοικητικών και γεωγραφικών υποενοτήτων του Δήμου και περιλαμβάνουν:

α) στρατηγικές επιλογές,

β) επιχειρησιακό σχέδιο και

γ) δείκτες παρακολούθησης και αξιολόγησης.

Για την κατάρτισή τους, λαμβάνονται απαραίτητα υπόψη οι κατευθύνσεις του αναπτυξιακού σχεδιασμού σε εθνικό και περιφερειακό επίπεδο, η μακροπεριφερειακή και διαπεριφερειακή στρατηγική, οι προτεραιότητες που απορρέουν από θεσμοθετημένα χρηματοδοτικά μέσα, καθώς και άλλα γενικά ή ειδικά αναπτυξιακά προγράμματα, πολιτικές και στρατηγικές που επηρεάζουν τη διάρθρωση και ανάπτυξη του χώρου του δήμου, ενώ απαιτείται εναρμόνιση με τον υφιστάμενο θεσμοθετημένο χωρικό σχεδιασμό εθνικού, περιφερειακού επιπέδου και συμβατότητα με το θεσμοθετημένο σχεδιασμό τοπικού επιπέδου.»

Ακόμα, σύμφωνα με το Άρθρο 176Α του ν.4555/2018³, «...οι Οργανισμοί Τοπικής Αυτοδιοίκησης α' και β' βαθμού μπορούν να αναθέτουν σε εξωτερικούς συμβούλους κατά τις κείμενες διατάξεις, τη συμβουλευτική - επιστημονική υποστήριξη τους για την εκπόνηση επιχειρησιακού προγράμματος, εφόσον οι υπηρεσίες αυτές κρίνονται απαραίτητες για την άρτια κατάρτισή του».

Στο πλαίσιο αυτό, ο Δήμος Αιγάλεω συνεργάζεται με εξωτερικό Σύμβουλο για την εκπόνηση του παρόντος Επιχειρησιακού Προγράμματος.

Επισημαίνεται πως με το ν.4804/2021 (ΦΕΚ 90/Α/05.06.2021)⁴, η νέα (τρέχουσα) Δημοτική Περίοδος έχει **πενταετή διάρκεια**, οπότε τα Επιχειρησιακά Προγράμματα έχουν αντίστοιχη διάρκεια.

³ **ν.4555/2018 (ΦΕΚ 133/Α/19.07.2018)**, «Μεταρρύθμιση του θεσμικού πλαισίου της Τοπικής Αυτοδιοίκησης Εμβάθυνση της Δημοκρατίας Ενίσχυση της Συμμετοχής Βελτίωση της οικονομικής και αναπτυξιακής λειτουργίας των Ο.Τ.Α. [Πρόγραμμα «ΚΛΕΙΣΘΕΝΗΣ Ι»]»

⁴ **ν.4804/2021 (ΦΕΚ 90/Α/05.06.2021)**, «Εκλογή Δημοτικών και Περιφερειακών Αρχών και λοιπές διατάξεις»



0.3. Κύρια Χαρακτηριστικά του Επιχειρησιακού Προγράμματος

Το Επιχειρησιακό Πρόγραμμα του Δήμου Αιγάλεω αποτελεί σημαντικό εργαλείο για την άσκηση του **αναπτυξιακού του ρόλου**, καθότι συγκεντρώνει τα εξής χαρακτηριστικά:

α. Αποτελεί ολοκληρωμένο πρόγραμμα τοπικής ανάπτυξης

Αποτελεί πρόγραμμα αξιοποίησης και ενίσχυσης αναπτυξιακών ευκαιριών και πλεονεκτημάτων του Δήμου, μέσα από παρεμβάσεις που εκτείνονται σε όλους τους τομείς και τα πεδία παρέμβασης του Δήμου και που απασχολούν την καθημερινότητα, αλλά και τις μεσομακροπρόθεσμες προοπτικές της περιοχής αναφοράς. Εκ των πραγμάτων, το Επιχειρησιακό Πρόγραμμα έχει πολυτομεακό χαρακτήρα και καλύπτει εν δυνάμει το σύνολο των τοπικών υποθέσεων.

β. Αποτελεί το πρόγραμμα δράσης του Δήμου και βελτίωσης της διοικητικής ικανότητας και επιχειρησιακής ετοιμότητάς του.

Στις προτεραιότητες του Επιχειρησιακού Προγράμματος αντανακλώνται η βούληση και το όραμα της Δημοτικής Αρχής, καθώς και οι προτεραιότητες του αναπτυξιακού σχεδιασμού σε περιφερειακό και εθνικό επίπεδο σε σχέση με την περιοχή αναφοράς. Το όραμα της εκάστοτε Δημοτικής Αρχής αποτυπώνεται στη στρατηγική και αναλύεται σε πολυετές πρόγραμμα δράσης του Δήμου, και τέλος σε ετήσιο πρόγραμμα δράσης για τις υπηρεσίες του Δήμου. Παράλληλα, το Επιχειρησιακό Πρόγραμμα εστιάζει στη διαρκή και δυναμική προσπάθεια για βελτίωση του επιπέδου λειτουργίας του Δήμου, της ποιότητας των υπηρεσιών που παρέχει προς τους πολίτες και τις επιχειρήσεις, και εν γένει στην ενίσχυση της διοικητικής ικανότητας και της επιχειρησιακής του ετοιμότητας.

γ. Είναι μέρος του προγραμματικού κύκλου του Δήμου, αλλά και οργανικό στοιχείο της καθημερινής λειτουργίας και διοίκησής του.

Η σύνταξη του επιχειρησιακού προγράμματος είναι η αρχική φάση σε μια ευρύτερη διαδικασία στρατηγικού σχεδιασμού και προγραμματισμού της όλης δράσης του Δήμου, σε όλα τα πεδία αρμοδιότητάς του, αλλά και διαρκούς και δυναμικής παρακολούθησης και αξιολόγησης της πορείας υλοποίησης του προγραμματισμού και της επίτευξης των στόχων που έχουν τεθεί. Παράλληλα, ο κύκλος προγραμματισμού-υλοποίησης-παρακολούθησης-αξιολόγησης είναι διαρκές αντικείμενο εργασίας για την εκάστοτε Δημοτική Αρχή, τις υπηρεσίες του Δήμου και τα στελέχη τους, καθώς τροφοδοτεί και τροφοδοτείται από το έργο που παράγεται σε καθημερινό επίπεδο.

δ. Υλοποιείται μέσω του ετήσιου προγράμματος δράσης του Δήμου και των υπηρεσιών

Σκοπός της σύνταξης του ετήσιου προγράμματος δράσης είναι η εξειδίκευση του συνολικού πενταετούς επιχειρησιακού προγράμματος σε ετήσιο πρόγραμμα δράσης που θα κληθούν να υλοποιήσουν οι υπηρεσίες του Δήμου,



συμπεριλαμβανομένων και τυχόν νομικών προσώπων και επιχειρήσεων που ο Δήμος έχει συστήσει ή στις οποίες συμμετέχει. Ο ετήσιος προγραμματισμός στοχεύει στον επιμερισμό των δράσεων του επιχειρησιακού προγράμματος στις υπηρεσίες, που αποκτούν «ιδιοκτησία» με αυτό τον τρόπο τμημάτων του προγράμματος και καθίστανται υπόλογες να το φέρουν από κοινού εις πέρας.

ε. Ενθαρρύνει τη συμμετοχή όλων των εμπλεκόμενων στην εκπόνηση

Κατά τη διαδικασία σύνταξης του Επιχειρησιακού Προγράμματος συμμετέχουν με σαφώς καθορισμένο τρόπο:

- Τα αιρετά όργανα του Δήμου (Δημοτικό Συμβούλιο, Δημοτική Επιτροπή, Αντιδήμαρχοι, τυχόν όργανα διοίκησης ή/και συλλογικών, όργανα των νομικών προσώπων ή/και επιχειρήσεων του Δήμου, Συμβούλια Τοπικών και Δημοτικών Κοινοτήτων κ.ά.).
- Υπηρεσιακά στελέχη (Προϊστάμενοι υπηρεσιών, στελέχη της αρμόδιας Υπηρεσίας Προγραμματισμού και Ανάπτυξης, στελέχη τυχόν Νομικών Προσώπων κ.ά.).

Παράλληλα, το θεσμικό πλαίσιο προβλέπει την αξιοποίηση όλων των διαθέσιμων μορφών δημοσιοποίησης και δημόσιας διαβούλευσης κατά την κατάρτιση και υλοποίηση των επιχειρησιακών προγραμμάτων, με σκοπό την ενίσχυση της διαφάνειας και της συμμετοχής. Ως εκ τούτου, η ενθάρρυνση της συμμετοχής τοπικών φορέων, αλλά και των τοπικών κοινωνιών εν γένει, στην ευρύτερη διαδικασία κατάρτισης των ΕΠ και επιμέρους πτυχών τους, κρίνεται ως σημαντική, τόσο από τυπικής, όσο και από ουσιαστικής πλευράς.

Επιπροσθέτως, ιδιαίτερα σημαντική είναι η διαβούλευση κρίσιμων σημείων του επιχειρησιακού προγράμματος με την Περιφέρεια στην οποία ανήκει ο Δήμος, στο πλαίσιο του ευρύτερου στρατηγικού σχεδιασμού και επιχειρησιακού προγραμματισμού και της ίδιας, αλλά και των όμορων Δήμων, για ζητήματα κοινού ενδιαφέροντος. Ο συντονισμός δράσεων και ενεργειών, η συνεργασία για επίλυση κοινών προβλημάτων, αντιμετώπιση κοινών προκλήσεων, ή ακόμα και δρομολόγηση κοινών πρωτοβουλιών, είναι κρίσιμο στοιχείο για επιτυχία στην υλοποίηση του σχεδιασμού σε τοπικό και περιφερειακό επίπεδο. Το ίδιο ισχύει και όταν πρόκειται για την αξιοποίηση χρηματοδοτικών ευκαιριών για υλοποίηση έργων και δράσεων, όπως των Περιφερειακών Επιχειρησιακών Προγραμμάτων (ΠΕΠ) του ΕΣΠΑ ή των Περιφερειακών Προγραμμάτων Ανάπτυξης (ΠΠΑ), όπου η συνεργασία με την οικεία Περιφερειακή Αυτοδιοίκηση καθίσταται απαραίτητη συνθήκη για τον ορθό σχεδιασμό και προγραμματισμό.

στ. Αξιοποιεί δείκτες επίδοσης

Το επιχειρησιακό πρόγραμμα διατυπώνει μετρήσιμους στόχους, η επίτευξη των οποίων παρακολουθείται μέσα από συγκεκριμένες μεθοδολογίες και σύστημα δεικτών επίδοσης. Για την παρακολούθηση των δεικτών αξιοποιούνται διαθέσιμα στοιχεία (όπως π.χ., εσόδων/δαπανών, πόρων, εκροών, αποτελεσμάτων) που



τηρούνται στις βάσεις δεδομένων και στα πληροφοριακά συστήματα που οι Δήμοι τηρούν και υποστηρίζουν τις λειτουργίες και τις διαδικασίες τους.

Ζ. Εισάγει στοιχεία διαφάνειας και λογοδοσίας

Το Επιχειρησιακό Πρόγραμμα γνωστοποιεί προς τους δημότες, τους κατοίκους και κάθε άλλο ενδιαφερόμενο, εντός και εκτός των ορίων του Δήμου, ποιες είναι οι προτεραιότητες του εκάστοτε Δήμου και της Δημοτικής Αρχής, ποιοι στόχοι έχουν τεθεί και ποια μέσα έχει διαθέσιμα ο Δήμος για την πραγμάτωση αυτών των στόχων, αλλά και πώς αξιολογείται ο βαθμός επίτευξης των στόχων αυτών και πώς επιδιώκεται η επίτευξη βέλτιστων αποτελεσμάτων σε βάθος χρόνου. Με αυτόν τον τρόπο διαμορφώνεται ένα σταθερό και διαφανές πλαίσιο ως προς τον σχεδιασμό και τον προγραμματισμό δράσεων και παρεμβάσεων σε δημοτικό επίπεδο.

Ταυτόχρονα, ο Δήμος και η Δημοτική Αρχή υπόκεινται σε λογοδοσία προς το Δημοτικό Συμβούλιο, τους δημότες, κατοίκους και κάθε άλλο ενδιαφερόμενο, αφού απολογιστικά στοιχεία ως προς την εκτέλεση των ΕΠ και την επίτευξη των στόχων τους, που αποτυπώνεται μέσω συγκεκριμένων δεικτών απόδοσης, παρουσιάζονται τακτικά.

Με άλλα λόγια, το ΕΠ αποτελεί το βασικό πλαίσιο κατεύθυνσης, προσδιορισμού και συντονισμού των ενεργειών όλων των οργάνων του Δήμου, προκειμένου να υλοποιηθούν οι στόχοι του. Για αυτό και αποτελεί προϊόν συλλογικής εργασίας και «κτήμα» όλων των δομών και υπηρεσιών του εκάστοτε Δήμου και οδηγεί στην ανάληψη δεσμεύσεων μεταξύ διαδοχικών ιεραρχικών επιπέδων, σε ό,τι αφορά την υλοποίηση του τμήματος εκείνου στο οποίο εμπλέκονται αυτά.

0.4. Προϋποθέσεις για τον Επιτυχή Σχεδιασμό και Υλοποίηση του Επιχειρησιακού Προγράμματος

Βούληση της Δημοτικής Αρχής

Η κατάρτιση και εφαρμογή ενός Επιχειρησιακού Προγράμματος θέτει μια σειρά από σοβαρά ζητήματα αναφορικά με τη στοχοθεσία, την προτεραιοποίηση και την επιλογή των κατάλληλων εργαλείων άσκησης πολιτικής για την ενίσχυση της τοπικής κοινωνικό-οικονομικής ανάπτυξης. Η κατάρτιση ενός ολοκληρωμένου σχεδιασμού και προγραμματισμού που εκτείνεται σε όλο το φάσμα εργασιών και δραστηριοτήτων των ΟΤΑ, καθώς και στις καθημερινές πρακτικές αυτών, απαιτεί και αντίστοιχη αναπροσαρμογή λογικών και πρακτικών σε κάθε επίπεδο.

Οι αλλαγές δεν είναι δυνατόν να πραγματοποιηθούν εάν δεν υπάρχει σαφής και σταθερή δέσμευση όλων των εμπλεκόμενων, ξεκινώντας από την εκάστοτε αιρετή δημοτική αρχή και τα στελέχη της. Οι δημοτικές αρχές είναι εκείνες που θα πρέπει πρώτες να δεσμεύονται για την προώθηση συγκεκριμένου σχεδιασμού και την υλοποίησή του, λαμβάνοντας υπόψη όλα τα απαιτούμενα, διασφαλίζοντας την διαθεσιμότητα των απαραίτητων πόρων και προωθώντας



δράσεις σε αυτή την κατεύθυνση. Στις δημοτικές αρχές περιέρχεται και η ευθύνη να επικοινωνήσουν προς τα στελέχη των ΟΤΑ και των υπηρεσιών τους, στους τοπικούς φορείς και σε κάθε άλλο ενδιαφερόμενο, τις αρχές, τις προτεραιότητες, τους στόχους και τις κύριες πτυχές του σχεδιασμού τους, εξασφαλίζοντας την ενεργό συμμετοχή αλλά και τη δέσμευση αυτών.

Συμμετοχή της Τοπικής Κοινωνίας

Το ΕΠ δε μπορεί να σχεδιαστεί και να εφαρμοστεί αποτελεσματικά, εάν δεν έχει λάβει υπόψη του στις διαδικασίες σχεδιασμού και υλοποίησης τις ομάδες και τα άτομα εκείνα που επηρεάζονται άμεσα από αυτό, οπότε και ενδιαφέρονται για το περιεχόμενο και τις διαδικασίες του. Ξεκινώντας από το Δημοτικό Συμβούλιο, τις επιτροπές, τις υπηρεσίες του Δήμου και τα στελέχη τους και καταλήγοντας στους τοπικούς φορείς και τις τοπικές κοινωνίες του εκάστοτε Δήμου.

Η ενθάρρυνση της συμμετοχής του μέγιστου δυνατού κοινού στην κατάρτιση ενός ΕΠ μπορεί να αποτελέσει σημείο-κλειδί για την αποτελεσματική διάδοση και εφαρμογή του και για αυτό πολλοί Δήμοι αξιοποιούν σύγχρονους τρόπους για την προσέγγιση ευρύτερων κοινών και τη διαβούλευση με αυτά, οικοδομώντας συναινέσεις γύρω από τις κύριες προτεραιότητες και στοχεύσεις τους.

Η συμμετοχή της τοπικής κοινωνίας μπορεί να πραγματοποιηθεί με πολλούς τρόπους, ανάλογα με το μέγεθος, τις δυνατότητες και τις ιδιαιτερότητες κάθε ΟΤΑ. Παραδείγματα αποτελούν η λειτουργία ομάδων εργασίας με συμμετοχή εκπροσώπων τοπικών φορέων και πολιτών, η διανομή ερωτηματολογίων κ.λπ. Κάθε ΟΤΑ μπορεί να επιλέξει τον προσφορότερο, κατά την κρίση του, τρόπο για την ενεργοποίηση της τοπικής κοινωνίας, διασφαλίζοντας πάντοτε πως θα γίνει συστηματική και αξιόπιστη καταγραφή των τοπικών προβλημάτων, αναγκών και προτεραιοτήτων, ενισχύοντας έτσι τον συνολικό σχεδιασμό.

Συνεργασίες σε Τοπικό Επίπεδο

Η προώθηση της βιώσιμης τοπικής κοινωνικό-οικονομικής ανάπτυξης είναι μια εξ ορισμού δυναμική και συλλογική προσπάθεια, στην οποία και το δέον είναι να εμπλέκονται όλες οι κοινωνικές δυνάμεις: η Αυτοδιοίκηση και η κεντρική διοίκηση (όπου απαιτείται), οι τοπικοί κοινωνικοί φορείς και οι οργανώσεις της Κοινωνίας των Πολιτών, οι επαγγελματικές ομάδες, ο ιδιωτικός τομέας κ.α. Για αυτό και είναι σημαντικό να εξασφαλίζονται προϋποθέσεις για τη στενή, συνεχή και αποτελεσματική συνεργασία όλων των παραπάνω για την προώθηση των κοινών στόχων και προτεραιοτήτων.

Όπως αναφέρεται και παραπάνω, η προώθηση ευρύτερων συνεργασιών είναι πάντοτε ευθύνη της Τοπικής Αυτοδιοίκησης και της εκάστοτε Δημοτικής Αρχής, η οποία έχει τον κύριο αποφασιστικό ρόλο και η οποία θα πρέπει να προωθεί και να ενθαρρύνει την ευρύτερη δυνατή συμμετοχή της τοπικής κοινωνίας στις διαδικασίες σχεδιασμού και υλοποίησης προγραμμάτων και μέτρων για το Δήμο και την περιοχή αναφοράς. Ειδικότερα, ο οικείος ΟΤΑ Α' Βαθμού θα πρέπει:



- Να προβαίνει σε εις βάθος ανάλυση της υφιστάμενης κατάστασης και διάγνωσης των υφιστάμενων προβλημάτων, αναγκών, πλεονεκτημάτων, δυναμικών, αλλά και ατελειών και ελλείψεων, προκειμένου ο σχεδιασμός να βασίζεται σε εύλογες και ρεαλιστικές παραδοχές και στοχεύσεις.
- Να προωθεί πολιτικές και παρεμβάσεις που διασφαλίζουν συνθήκες για βιώσιμη και δίκαιη κοινωνικό-οικονομική ανάπτυξη σε τοπικό επίπεδο, επιλύοντας ανταγωνιστικές τάσεις για την κατανομή, την πρόσβαση και τη χρήση των αστικών πόρων.
- Να εξασφαλίζει πως οι πολιτικές, οι παρεμβάσεις και τα μέτρα που θα θέσει σε εφαρμογή, καθώς και η ενημέρωση και πληροφόρηση για αυτά, είναι ισότιμα και χωρίς διακρίσεις προσβάσιμα από όλες τις κοινωνικές ομάδες, και ιδιαίτερα από τους νέους, τις γυναίκες, και τα άτομα που αντιμετωπίζουν κίνδυνο φτώχειας και κοινωνικού αποκλεισμού.
- Να ενθαρρύνει την ανάληψη κοινών πρωτοβουλιών από τον ιδιωτικό τομέα της περιοχής για την υλοποίηση επενδύσεων που συμβάλλουν στη δημιουργία θέσεων εργασίας, την παροχή υπηρεσιών, την κατασκευή υποδομών, οικονομικά προσιτών κατοικιών κ.λπ., καθώς και την υλοποίηση δράσεων εταιρικής υπευθυνότητας που δημιουργούν θετική προστιθέμενη αξία σε τοπικό επίπεδο.
- Να προωθεί τη δημιουργία εταιρικών σχέσεων του δημόσιου και ιδιωτικού τομέα, των τοπικών πανεπιστημιακών και ερευνητικών ιδρυμάτων, των οργανώσεων της Κοινωνίας των Πολιτών με δράση σε τοπικό επίπεδο κ.α., για την από κοινού προώθηση και υλοποίηση προγραμμάτων και δράσεων που απαντούν σε τοπικές ανάγκες και προκλήσεις και που δημιουργούν θετική δημόσια αξία σε τοπικό επίπεδο, ενταγμένες στον ευρύτερο σχεδιασμό της Δημοτικής Αρχής.

0.5. Περιεχόμενο Επιχειρησιακού Προγράμματος

Το Επιχειρησιακό Πρόγραμμα (ΕΠ) συνιστά ολοκληρωμένο πρόγραμμα έργων και δράσεων του Δήμου, των υπηρεσιών του, και των Νομικών Προσώπων και Επιχειρήσεων που έχει συστήσει ή στις οποίες συμμετέχει, σε όλους τους τομείς αρμοδιότητάς του.

Αποτυπώνει το όραμα, τη στρατηγική και τις προτεραιότητες του Δήμου για την ολοκληρωμένη ανάπτυξη της περιοχής, τη βελτίωση των παρεχόμενων προς τους πολίτες και τις επιχειρήσεις δημόσιων υπηρεσιών και την αναβάθμιση και ενίσχυση της εσωτερικής του λειτουργίας, της διοικητικής του ικανότητας και της επιχειρησιακής του ετοιμότητας.

Κατά τη σύνταξή του, το ΕΠ λαμβάνει υπόψιν του τις κατευθύνσεις του χωρικού και αναπτυξιακού σχεδιασμού σε ευρωπαϊκό, εθνικό, περιφερειακό και τοπικό επίπεδο, τις εθνικές ή περιφερειακές πολιτικές σε ειδικότερους θεματικούς τομείς,



καθώς και τις χρηματοδοτικές ευκαιρίες που δημιουργούνται από εθνικά και ευρωπαϊκά προγράμματα.

0.6. Δομή Επιχειρησιακού Προγράμματος

Τα Επιχειρησιακά Προγράμματα των Δήμων περιλαμβάνουν τρεις ενότητες:

α) Στρατηγικές επιλογές

β) Επιχειρησιακό σχέδιο

γ) Δείκτες παρακολούθησης και αξιολόγησης

Συνοπτικά, ανά ενότητα, γίνεται αναφορά στα παρακάτω.

0.7. Στρατηγικός Σχεδιασμός

- Παρουσιάζονται συνοπτικά τα βασικά στοιχεία που συνθέτουν το προφίλ του Δήμου και της περιοχής αναφοράς και αφορούν το σχεδιασμό και προγραμματισμό του (περιβάλλον, δίκτυα και υποδομές, οικονομία και απασχόληση, κοινωνικές δομές και υπηρεσίες, υποδομές – υπηρεσίες παιδείας, πολιτισμού και αθλητισμού κ.α.). Καταγράφονται οι ανάγκες και τα προβλήματα, αλλά και οι δυνατότητες και οι ευκαιρίες που εμφανίζονται σε τοπικό επίπεδο και αναδεικνύονται τα κρίσιμα αναπτυξιακά ζητήματα, στα οποία ο Δήμος καλείται να εστιάσει τις προσπάθειές του κατά το επόμενο διάστημα, με μεσοπρόθεσμο ορίζοντα.
- Παρουσιάζονται και αξιολογούνται τα βασικά στοιχεία που αφορούν το εσωτερικό περιβάλλον του Δήμου (οργάνωση και διαδικασίες, δυναμικό, εξοπλισμός και κτιριακές εγκαταστάσεις, Τεχνολογίες Πληροφορικής και Επικοινωνιών, οικονομικά μεγέθη κ.α.), προκειμένου να αναδειχθούν τα κρίσιμα ζητήματα του εσωτερικού περιβάλλοντος που ο Δήμος καλείται να διαχειριστεί ώστε να επιτελεί αποτελεσματικά το ρόλο του.
- Προσδιορίζονται και αποτυπώνονται οι προβλέψεις του υφιστάμενου αναπτυξιακού και χωρικού σχεδιασμού, καθώς και του υφιστάμενου εθνικού προγραμματισμού, που συνδέονται με τον προγραμματισμό του Δήμου και προδιαγράφουν το πλαίσιο την κατάρτιση και την υλοποίησή του.
- Διατυπώνεται το όραμα και οι αναπτυξιακές προτεραιότητες (άξονες) του Δήμου.
- Εξειδικεύονται οι άξονες σε μέτρα και στόχους ανά μέτρο (βάσει των κρίσιμων ζητημάτων που ανέδειξε η αξιολόγηση) και υποδεικνύονται οι αρμόδιες για την υλοποίησή τους Υπηρεσίες (συμπεριλαμβανομένων και των τυχόν Νομικών Προσώπων και Επιχειρήσεων του Δήμου).



0.8. Επιχειρησιακός Προγραμματισμός

- Παρουσιάζονται ανά μέτρο και στόχο οι κατηγορίες έργων και δράσεων που προωθούν την υλοποίησή του.
- Προσδιορίζονται οι αρμόδιες για την υλοποίησή τους υπηρεσίες του Δήμου, και τα τυχόν Νομικά Πρόσωπα ή/και Επιχειρήσεις.
- Παρουσιάζονται οι εκτιμώμενες δαπάνες ανά κατηγορία δράσεων και έργων.
- Αναφέρονται ενδεικτικές πηγές χρηματοδότησης των επιμέρους κατηγοριών έργων και δράσεων, με βάση τα διαθέσιμα χρηματοδοτικά προγράμματα, μέσα και εργαλεία.
- Ιεραρχούνται οι προγραμματιζόμενες κατηγορίες δράσεων βάσει του βαθμού ωριμότητάς τους και της ύπαρξης διαθέσιμης χρηματοδότησης και προδιαγράφεται το (ενδεικτικό) χρονοδιάγραμμα υλοποίησής τους.

0.9. Δείκτες Παρακολούθησης και Αξιολόγησης του Επιχειρησιακού Προγράμματος

Για την παρακολούθηση και αξιολόγηση του Επιχειρησιακού Προγράμματος καταρτίζονται δείκτες για την επίτευξη των στόχων (δείκτες αποτελεσμάτων) και δείκτες για την παρακολούθηση της υλοποίησης των δράσεων (δείκτες εισροών και εκροών).

0.10. Όργανα Κατάρτισης του Επιχειρησιακού Προγράμματος

Την κατάρτιση του Επιχειρησιακού Προγράμματος συντονίζει η Δημοτική Επιτροπή, την οποία υποστηρίζει για το σκοπό αυτό η αρμόδια υπηρεσία επί θεμάτων προγραμματισμού και ανάπτυξης του Δήμου. Η Δημοτική Επιτροπή είναι και αυτή που εισηγείται το Επιχειρησιακό Πρόγραμμα στο Δημοτικό Συμβούλιο προς έγκριση, αφού πρώτα συνεργαστεί με τις υπηρεσίες του Δήμου, τα στελέχη των τυχόν Νομικών Προσώπων ή/και Επιχειρήσεων κ.α.

0.11. Διαδικασία κατάρτισης του Επιχειρησιακού Προγράμματος

Η κατάρτιση και η έγκριση του Επιχειρησιακού Προγράμματος του Δήμου, σε συνέχεια των αλλαγών που εισήγαγε ο ν.5056/2023 (ΦΕΚ 163/Α/06.10.2023)⁵, προβλέπει τα εξής ενδεικτικά στάδια (με την παρακάτω ενδεικτική αλληλουχία):

⁵ **ν.5056/2023 (ΦΕΚ 163/Α/06.10.2023)**, «Περί αναμόρφωσης του συστήματος διακυβέρνησης Οργανισμών Τοπικής Αυτοδιοίκησης α' και β' βαθμού, κατάργηση νομικών προσώπων δημοσίου δικαίου δήμων, παρακολούθηση επιδόσεων τοπικής αυτοδιοίκησης οικονομική και διοικητική διαχείριση οργανισμών τοπικής αυτοδιοίκησης,



- i. Η Δημοτική Επιτροπή του οικείου Δήμου, σε συνεργασία με την αρμόδια για τον συγκεκριμένο Δήμο Υπηρεσία Προγραμματισμού και Ανάπτυξης (και με εξωτερικό σύμβουλο εφ' όσον έχει ανατεθεί η υποστήριξη της εκπόνησης του επιχειρησιακού προγράμματος), καταρτίζει το στρατηγικό και επιχειρησιακό πρόγραμμα του Δήμου, βάσει της προαναφερθείσας δομής του περιεχομένου αυτού.
- ii. Η Δημοτική Επιτροπή συντονίζει σε όλα τα επίπεδα την κατάρτιση του Επιχειρησιακού Προγράμματος και εμπλέκει στο μέγιστο δυνατό βαθμό τις υπηρεσίες του Δήμου, καθώς και τα Νομικά Πρόσωπα και Επιχειρήσεις αυτού.
- iii. Οι υπηρεσίες του δήμου και των νομικών προσώπων του προβαίνουν σε εντοπισμό προβλημάτων για την εσωτερική ανάπτυξη του Δήμου και αποτυπώνουν την υφιστάμενη κατάσταση, ενώ αντίστοιχη επεξεργασία γίνεται για τις ανάγκες της περιοχής, τα προβλήματα, τις προκλήσεις και τις προτεραιότητες. Καίριος εδώ είναι ο ρόλος και των Αντιδημάρχων και των στελεχών της Δημοτικής Αρχής, αλλά και του στελεχιακού δυναμικού του Δήμου εν γένει.
- iv. Η αρμόδια υπηρεσία επί θεμάτων προγραμματισμού, συγκεντρώνει τα απαιτούμενα στοιχεία από τις υπηρεσίες του Δήμου, τα Νομικά Πρόσωπα και τις Επιχειρήσεις, και συντάσσει σχέδιο του Στρατηγικού Σχεδιασμού και του Επιχειρησιακού Προγράμματος, το οποίο υποβάλλει στη Δημοτική Επιτροπή. Κατά το στάδιο αυτό αξιοποιούνται δεδομένα από τυχόν αξιολόγηση του προηγούμενου ΕΠ του Δήμου, καθώς και οι διαθέσιμες μελέτες, έρευνες κ.λπ. που έχουν εκπονηθεί από επιστημονικούς φορείς π.χ. Πανεπιστήμια, Ερευνητικά κέντρα, Επιμελητήρια κ.λπ.. Εφ' όσον έχει ανατεθεί η υποστήριξη σε εξωτερικό σύμβουλο, καίριο ρόλο στο στάδιο αυτό, όπως και στα προηγούμενα, έχει και ο εξωτερικός σύμβουλος.
- v. Η Δημοτική Επιτροπή συνεργάζεται με υπηρεσίες της οικείας Περιφέρειας, διασφαλίζοντας ενημέρωση για τον ευρύτερο σχεδιασμό και ανάδειξη των τοπικών αναγκών και προτεραιοτήτων, αλλά και σύνδεση με τον ευρύτερο σχεδιασμό παρεμβάσεων, έργων και χρηματοδοτήσεων σε περιφερειακό επίπεδο.
- vi. Η Δημοτική Επιτροπή, επίσης, συνεργάζεται με τους όμορους Δήμους για τη διασφάλιση του συντονισμού των δράσεων υπερτοπικής ανάπτυξης, εφ' όσον εντοπίζονται τέτοια στην καταγραφή και ανάλυση που έχει πραγματοποιηθεί, και την προώθηση τυχόν διαδημοτικών συνεργασιών εφ' όσον υπάρχει πεδίο κοινού ενδιαφέροντος.

ευζωία των ζώων συντροφιάς, κατασκευή και αναβάθμιση λειτουργούντων χερσαίων συνοριακών σταθμών και λοιπές διατάξεις του Υπουργείου εσωτερικών.»



- vii. Η Δημοτική Επιτροπή εισηγείται το σχέδιο Στρατηγικού Σχεδιασμού στο Δημοτικό Συμβούλιο για συζήτηση και ψήφιση.
- viii. Το εγκεκριμένο από το Δημοτικό Συμβούλιο κείμενο Στρατηγικού Σχεδιασμού μπορεί να δημοσιοποιείται για διαβούλευση με καταχώρηση στην ιστοσελίδα του Δήμου, καθώς και να γνωστοποιείται με κάθε άλλο πρόσφορο μέσο, επιδιώκοντας τη μέγιστη δυνατή ενημέρωση του κοινού.
- ix. Παράλληλα, η Δημοτική Επιτροπή, η αρμόδια υπηρεσία του Δήμου για θέματα προγραμματισμού, οι υπηρεσίες του Δήμου και των τυχόν νομικών προσώπων του, καθώς και ο εξωτερικός σύμβουλος (εφ' όσον έχει ανατεθεί η υποστήριξη εκπόνησης), εξειδικεύουν τους στρατηγικούς άξονες σε μέτρα και κατηγορίες δράσεων, καθώς και προσδιορίζουν και επεξεργάζονται στοιχεία κόστους και ωριμότητας για κατηγορίες δράσεων.
- x. Η Δημοτική Επιτροπή εισηγείται το σχέδιο του Επιχειρησιακού Προγράμματος και των Δεικτών Παρακολούθησης και Αξιολόγησης στο Δημοτικό Συμβούλιο για συζήτηση και ψήφιση.
- xi. Το εγκεκριμένο σχέδιο Στρατηγικού Σχεδιασμού και το εγκεκριμένο σχέδιο Επιχειρησιακού Προγράμματος και Δεικτών Παρακολούθησης και Αξιολόγησης, συνιστούν το εγκεκριμένο Επιχειρησιακό Πρόγραμμα του Δήμου.
- xii. Το εγκεκριμένο Επιχειρησιακό Πρόγραμμα αναρτάται στην ιστοσελίδα του Δήμου, καθ' όλη την διάρκεια της αυτοδιοικητικής περιόδου, και οφείλει να δημοσιοποιείται με κάθε πρόσφορο μέσο και να είναι προσβάσιμο σε κάθε ενδιαφερόμενο.

0.12. Διαδικασία παρακολούθησης και αξιολόγησης του Επιχειρησιακού Προγράμματος

1. Η Δημοτική Επιτροπή είναι αρμόδια για την παρακολούθηση της εκτέλεσης του Επιχειρησιακού Προγράμματος, υποστηριζόμενη από την αρμόδια, κατά τις οργανικές διατάξεις κάθε Δήμου, υπηρεσία επί θεμάτων προγραμματισμού. Για την παρακολούθηση της υλοποίησης του ΕΠ αξιοποιούνται οι δείκτες που έχουν προσδιοριστεί κατά την εκπόνησή του (δείκτες αποτελεσμάτων και εκροών-εισροών).
2. Η ανωτέρω Υπηρεσία συνεργάζεται με τις υπηρεσίες του Δήμου και των τυχόν Νομικών Προσώπων και Επιχειρήσεων του, για τη σύνταξη απολογιστικού χαρακτήρα εκθέσεων και αναφορών, που ακολούθως γνωστοποιούνται στο Δημοτικό Συμβούλιο προς ενημέρωσή του, αλλά και γνωστοποιούνται μέσω της ιστοσελίδας του Δήμου, προκειμένου τα στοιχεία αξιολόγησης της επίτευξης των στόχων, εν γένει υλοποίησης του επιχειρησιακού προγράμματος, να γίνονται διαθέσιμα σε κάθε ενδιαφερόμενο.



0.13. Υποστήριξη – Ενημέρωση – Πληροφόρηση

1. Στον διαδικτυακό Κόμβο Παρακολούθησης των Επιδόσεων της Τοπικής Αυτοδιοίκησης, σύμφωνα με τις προβλέψεις του άρθρου 33 του ν. 5056/2023 (ΦΕΚ 163/Α/06.10.2023), συλλέγονται στοιχεία που αφορούν στην οικονομική και διοικητική λειτουργία και δραστηριότητα των Οργανισμών Τοπικής Αυτοδιοίκησης και δημοσιεύονται, κατόπιν επεξεργασίας, δείκτες μέτρησης και αξιολόγησης των επιδόσεων τους.

2. Για την αποτελεσματική και ορθή καταγραφή και παρακολούθηση των στοιχείων και δεικτών και την αποτελεσματική οργάνωση των δεδομένων του Κόμβου, τα στοιχεία των δήμων ταξινομούνται στις εξής δέκα ομάδες δεδομένων:

- Οικονομικά Στοιχεία
- Επενδύσεις και Αξιοποίηση Ακίνητης Περιουσίας
- Ποιότητα Ζωής – Αθλητισμός – Πολιτισμός
- Περιβάλλον – Απορρίμματα
- Εκπαίδευση και Προσχολική Αγωγή
- Α.μεΑ. – Κοινωνική Προστασία
- Πολιτική Προστασία
- Διαχείριση Αδέσποτων Ζώων Συντροφιάς
- Υποδομές – Ενεργειακή κατανάλωση
- Ανθρώπινο Δυναμικό
- Έξυπνες Πόλεις
- Δημογραφία και λοιπά στοιχεία

3. Για τη χάραξη αποτελεσματικών και στοχευμένων πολιτικών για την τοπική αυτοδιοίκηση, καθώς και για την παρακολούθηση των επιδόσεων των Ο.Τ.Α. και των νομικών προσώπων τους, δημιουργείται στο Υπουργείο Εσωτερικών διαδικτυακός κόμβος παρακολούθησης των επιδόσεων των Οργανισμών Τοπικής Αυτοδιοίκησης στον ηλεκτρονικό σύνδεσμο [deiktesOTA.gov.gr](https://deiktesota.gov.gr). Τα στοιχεία που υποβάλλονται στον ανωτέρω Κόμβο εξάγονται απευθείας από τα πληροφοριακά συστήματα των δήμων και των περιφερειών και είναι διαθέσιμα ως ανοικτά δεδομένα που δημοσιοποιούνται στο data.gov.gr με βάση τις απαιτήσεις του άρθρου 63 του ν. 4727/2020 (ΦΕΚ 184/Α/ 23.09.2020)⁶.

⁶ ν.4727/2020 (ΦΕΚ 184/Α/ 23.09.2020), «Περί Ψηφιακής Διακυβέρνησης (ενσωμάτωση στην Ελληνική Νομοθεσία της Οδηγίας (ΕΕ) 2016/2102 και της Οδηγίας (ΕΕ) 2019/1024) Ηλεκτρονικές Επικοινωνίες (Ενσωμάτωση στο Ελληνικό Δίκαιο της Οδηγίας (ΕΕ) 2018/1972) και άλλες διατάξεις.»



4. Η θεσμική αυτή αλλαγή καθιστά τα Επιχειρησιακά Προγράμματα ακόμα πιο καθοριστικά και όσον αφορά στο κεντρικό κράτος, αφού μπορεί το τελευταίο να αντλεί δεδομένα των Επιχειρησιακών Προγραμμάτων (όπως τους στόχους, τους στρατηγικούς άξονες, και τους δείκτες παρακολούθησης και αξιολόγησης) για την παρακολούθηση του βαθμού υλοποίησης αναπτυξιακών παρεμβάσεων με στόχο την καλύτερη ενημέρωση, υποστήριξη και καθοδήγηση των ΟΤΑ.



1 Συνοπτική Περιγραφή της Υφιστάμενης Κατάστασης της Περιοχής του Δήμου

1.1 Βασικά Χαρακτηριστικά, Χωροταξική Ένταξη και Διοικητική Οργάνωση

Ο Δήμος Αιγάλεω είναι δήμος της Περιφέρειας Αττικής που διοικητικά υπάγεται στην Περιφερειακή Ενότητα του Δυτικού Τομέα Αθηνών.

Καταλαμβάνει έκταση 6,45 τ.χλμ. ενώ σύμφωνα με την Απογραφή της ΕΛΣΤΑΤ για το 2021, ο μόνιμος πληθυσμός του Δήμου ανέρχεται σε 65.831 άτομα, αποτελώντας τον τρίτο πολυπληθέστερο Δήμο του Δυτικού Τομέα Αθηνών πίσω από τους Δήμους Περιστερίου και Ιλίου.

Πρόκειται για έναν αστικό Δήμο ο οποίος αντιστοιχεί σε μία δημοτική ενότητα. Ως οικιστικό σύνολο είναι ιδιαίτερα πυκνοκατοικημένος, καθώς η πληθυσμιακή του πυκνότητα ανέρχεται σε 10.206 κατοίκους ανά τ.χλμ. Αξίζει να αναφερθεί ότι το αντίστοιχο μέγεθος για την Περιφέρεια Αττικής είναι 996 κάτοικοι/τ.χλμ. ενώ για τον Δυτικό Τομέα Αθηνών ανέρχεται σε 7.173 κατοίκους/ τ.χλμ.

Ο Δήμος Αιγάλεω βρίσκεται στη δυτική περιοχή του πολεοδομικού συγκροτήματος των Αθηνών και αναπτύσσεται εκατέρωθεν της Ιεράς Οδού. Οφείλει το όνομά του στο ομώνυμο όρος και συνορεύει με πλήθος Δήμων. Συγκεκριμένα ανατολικά συνορεύει με τον Δήμο Αθηναίων, βόρεια με τους δήμους Περιστερίου και Χαϊδαρίου, δυτικά με τους δήμους Νίκαιας - Αγίου Ιωάννου Ρέντη και Αγ. Βαρβάρας και νότια με τον Δήμο Μοσχάτου - Ταύρου.

Ο Δήμος Αιγάλεω διασχίζεται από τον ποταμό Κηφισό, το μεγαλύτερο τμήμα του οποίου είναι καλυμμένο από την Εθνική Οδό Πατρών-Αθηνών-Θεσσαλονίκης. Αναφορικά με τη συγκοινωνιακή σύνδεση του Δήμου, το Αιγάλεω διατρέχουν συνολικά πέντε μεγάλες οδικές αρτηρίες και συγκεκριμένα οι Λεωφόροι Κηφισού, Αθηνών, Θηβών, Πέτρου Ράλλη και η Ιερά Οδός. Επιπλέον των μεγάλων οδικών αρτηριών, ο Δήμος Αιγάλεω φιλοξενεί εντός των γεωγραφικών του ορίων δύο σταθμούς ΜΕΤΡΟ (Ελαιώνας και Αιγάλεω) ενώ και ο σταθμός Αγία Μαρίνα βρίσκεται στο σημείο συνάντησης των διοικητικών ορίων των Δήμων Αιγάλεω και Αγίας Βαρβάρας.

Αξίζει να αναφερθεί ότι ο Δήμος Αιγάλεω, διαθέτει εκτεταμένο οικιστικό πυρήνα αλλά και σημαντικό εμπορικό κέντρο, ενώ αποτελεί πόλο έλξης για την ευρύτερη περιοχή του Δυτικού λεκανοπεδίου, κυρίως λόγω της γειννιάσής του με την Αθήνα, αλλά και λόγω της ευρείας συγκοινωνιακής του σύνδεσης.

Επιπρόσθετα στον Δήμο Αιγάλεω το τμήμα ανατολικά τις Λεωφόρου Κηφισού, αφορά την περιοχή του Ελαιώνα, το μεγαλύτερο μέρος της οποίας, καταλαμβάνεται από μεγάλες εγκαταστάσεις βιομηχανιών, βιοτεχνιών και εταιρειών μεταφοράς και αποθήκευσης.

Σε επίπεδο χρήσεων στον Δήμο Αιγάλεω αναπτύσσεται κέντρο λιανικού – κυρίως– εμπορίου, του οποίου η δυναμική έχει ενισχυθεί λόγω της δημιουργίας

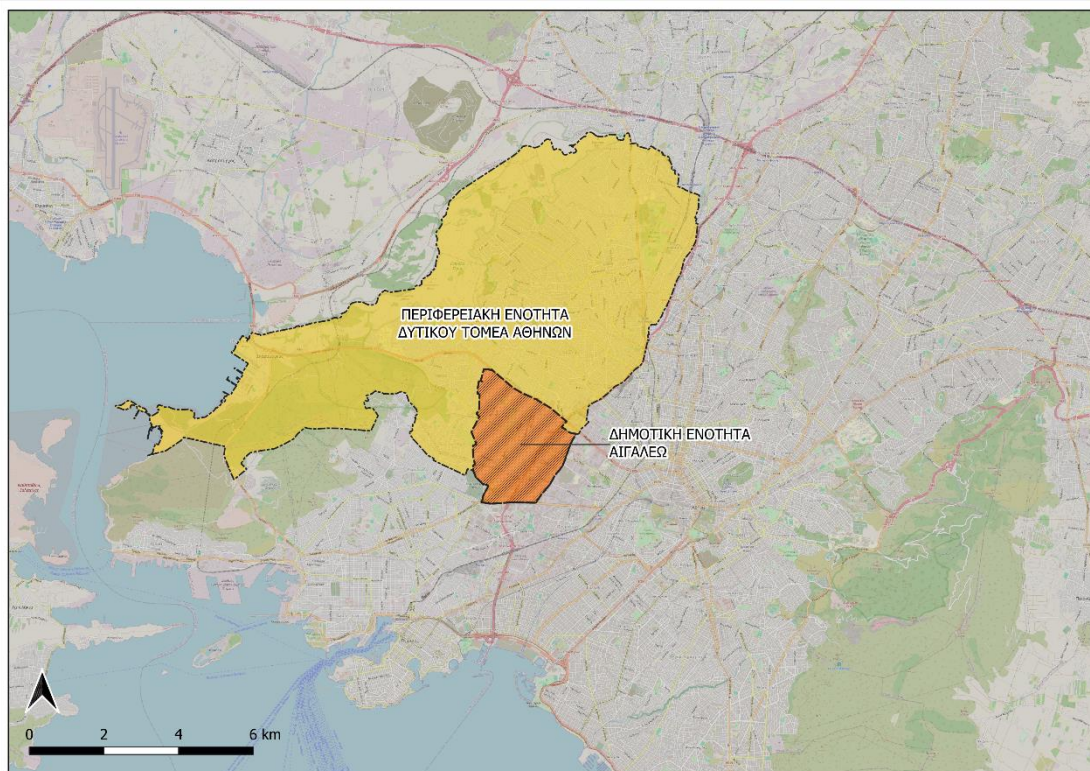


του Σταθμού Μετρό Αιγάλεω. Βασικό ανασταλτικός παράγοντας για την ομαλή ανάπτυξη χρήσεων είναι τόσο οι πολεοδομικοί περιορισμοί όσο και οι επιβαρυνμένες κυκλοφοριακές συνθήκες.

Παράλληλα, η κομβική θέση του Δήμου πλησίον του κέντρου της Αθήνας λειτούργησε και λειτουργεί ως πόλος έλξης για μεγάλες επενδύσεις, γεγονός που αποδεικνύεται από την εγκατάσταση μεγάλων εμπορικών κέντρων εντός των διοικητικών ορίων του Δήμου ή στα όρια αυτών.

Σήμερα εμφανίζεται ενισχυμένη η τάση μετατροπής του χαρακτήρα του εμπορικού κέντρου με ενίσχυση των χρήσεων αναψυχής και εστίασης, ενώ σημαντικό ζήτημα παραμένει η πολεοδομική οργάνωση της ευρύτερης περιοχής του Ελαιώνα.

Η ύπαρξη του υπογειοποιημένου Κηφισού, του Ελαιώνα, των μεγάλων οδικών αξόνων και του ανεπτυγμένου δικτύου Μετρό, σε συνδυασμό με τον κεντροβαρικό χαρακτήρα του Δήμου ως προς το πολεοδομικό συγκρότημα της Αθήνας, δημιουργεί μία σειρά από ειδικά χαρακτηριστικά που συνδέονται με ζητήματα περιβαλλοντικά, κοινωνικά και οικονομικά.



Εικόνα 1 Διοικητικά όρια Δήμου Αιγάλεω, εντός της Περιφερειακής Ενότητας Δυτικού Τομέα Αθηνών. Πηγή: Γεωπύλη GIS Δήμου Αιγάλεω, Ίδια επεξεργασία



1.1.1 Γεωγραφικά και Διοικητικά Χαρακτηριστικά ΠΕ Δυτικού Τομέα Αθηνών

Η ΠΕ Δυτικού Τομέα Αθηνών, είναι μια από τις οκτώ Περιφερειακές Ενότητες στις οποίες διαιρείται η Περιφέρεια Αττικής. Περιλαμβάνει το δυτικό τμήμα του λεκανοπεδίου των Αθηνών που περικλείεται από την Εθνική Οδό Αθηνών – Λαμίας και τα όρη Αιγάλεω και Ποικίλο. Συνορεύει με τις Ενότητες Κεντρικού Τομέα Αθηνών, Πειραιώς και Δυτικής Αττικής. Η έκταση της Ενότητας είναι 66,8 τ.χλμ. και η έδρα της είναι ο Δήμος Περιστερίου.

1.1.2 Δημογραφικά Χαρακτηριστικά

Αναφορικά με τα δημογραφικά στοιχεία παρουσιάζονται συνοπτικά τόσο δεδομένα που αφορούν τον Δυτικό Τομέα Αθηνών όσο και δεδομένα που σχετίζονται με τον Δήμο Αιγάλεω.

Ακολουθεί ο σχετικός πίνακας με το σύνολο του πληθυσμού και την έκταση κάθε Δήμου της ΠΕ Δυτικού Τομέα Αθηνών.

Πίνακας 2 Πληθυσμός, έκταση Δήμων και μεταβολή πληθυσμού, στην Περιφερειακή Ενότητα Δυτικού Τομέα Αθηνών. Πηγή: ΕΛΣΤΑΤ 2021⁷, Ίδια Επεξεργασία

Δήμος	Πληθυσμός		Έκταση Δήμου (τ.χλμ.)	Πυκνότητα (κάτοικοι/τ.χλμ.)	Μεταβολή Πληθυσμού 2021-2011
	2011	2021			
ΠΕΡΙΣΤΕΡΙΟΥ	139.981	133.630	10,1	13297	-4,5%
ΑΓΙΑΣ ΒΑΡΒΑΡΑΣ	26.550	26.759	2,1	12622	0,8%
ΑΓΙΩΝ ΑΝΑΡΓΥΡΩΝ - ΚΑΜΑΤΕΡΟΥ	62.529	61.462	9,1	6732	-1,7%
ΑΙΓΑΛΕΩ	69.946	65.831	6,5	10175	-5,9%
ΙΛΙΟΥ	84.793	84.004	9,5	8843	-0,9%
ΠΕΤΡΟΥΠΟΛΕΩΣ	58.979	60.146	6,8	8793	2,0%
ΧΑΪΔΑΡΙΟΥ	46.897	47.051	22,7	2077	0,3%
ΔΥΤΙΚΟΣ ΤΟΜΕΑΣ ΑΘΗΝΩΝ	489.675	478.883	66,77	7.173	-2,2%

Σε ό,τι αφορά τα στοιχεία του πληθυσμού, **ο Δήμος Αιγάλεω είναι ο τρίτος πολυπληθέστερος Δήμος της ΠΕ Δυτικού Τομέα Αθηνών**, πίσω από τους δήμους Περιστερίου και Ιλίου. Συγκεκριμένα με βάση τα δεδομένα της απογραφής του 2021, ο πληθυσμός του ανέρχεται σε **65.831 κατοίκους**.

⁷ Ιστοσελίδα «Ελληνικής Στατιστικής Αρχής», <https://www.statistics.gr/>

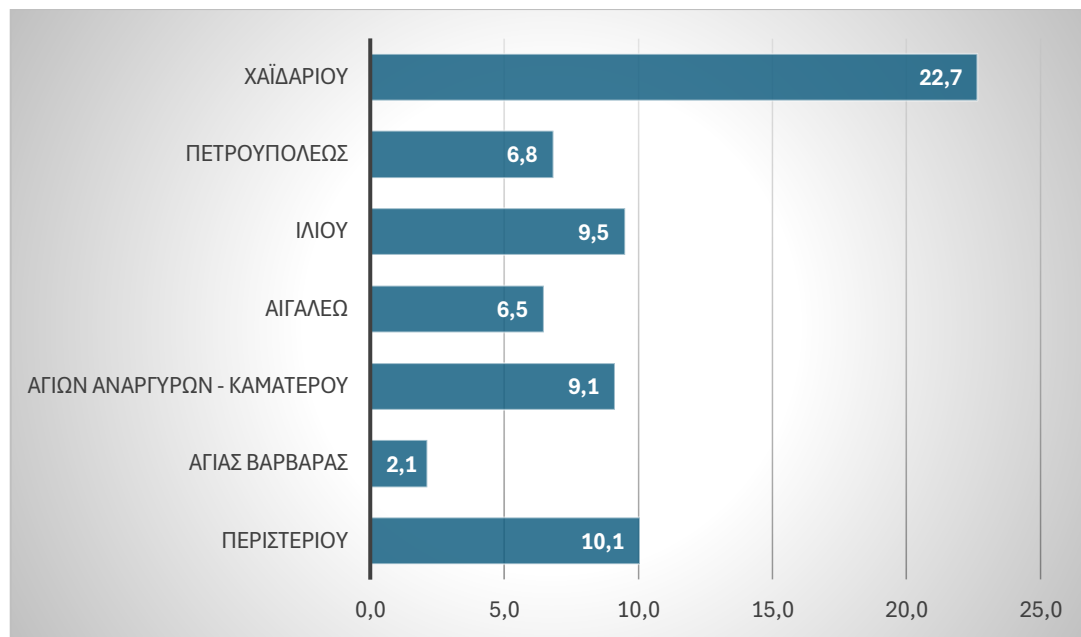


Η συγκεκριμένη τιμή αντιστοιχεί το **13,7% του συνολικού πληθυσμού της οικείας ΠΕ** που με βάση την απογραφή του 2021 ανέρχεται σε 478.883 κατοίκους.

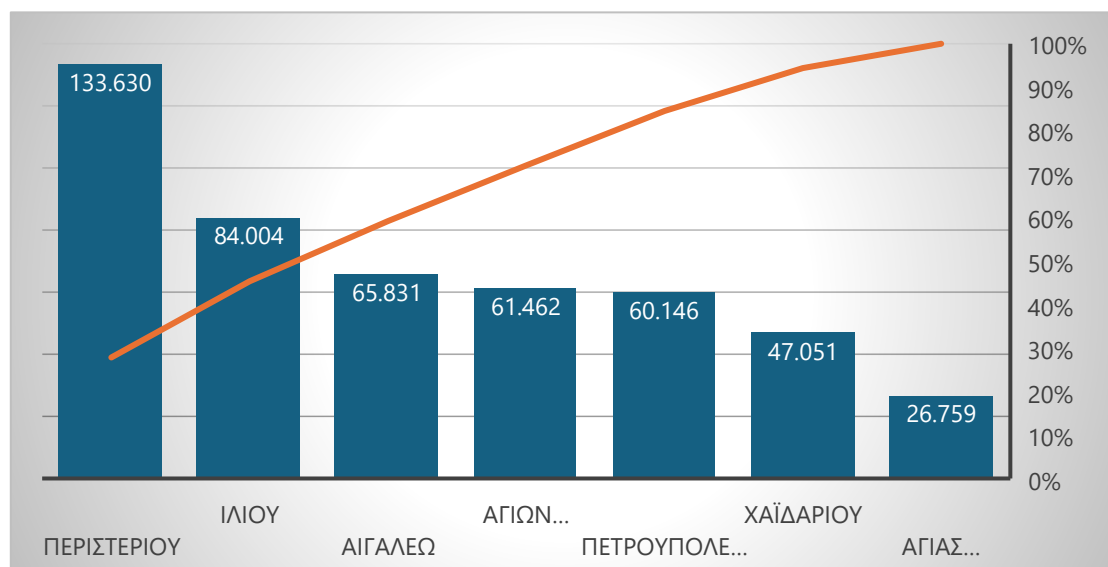
Συγκριτικά με τους υπόλοιπους Δήμους του Δυτικού Τομέα Αθηνών ο Δήμος Αιγάλεω **έχει την τρίτη υψηλότερη πυκνότητα** πίσω από τον Δήμο Περιστερίου και τον Δήμο Αγίας Βαρβάρας.

Στη συνέχεια παρατίθενται τα διαγράμματα στα οποία παρουσιάζονται συγκριτικά τόσο η έκταση όσο και ο πληθυσμός των Δήμων του Δυτικού Τομέα Αθηνών.

Διάγραμμα 1 Έκταση Δήμων της ΠΕ Δυτικού Τομέα Αθηνών σε τ.χλμ. Ιδία επεξεργασία



Διάγραμμα 2 Μόνιμος πληθυσμός της ΠΕ Δυτικού Τομέα Αθηνών ανά Δήμο και αθροιστική καμπύλη ως ποσοστού του συνόλου, Πηγή: ΕΛΣΤΑΤ 2021. Ιδία επεξεργασία





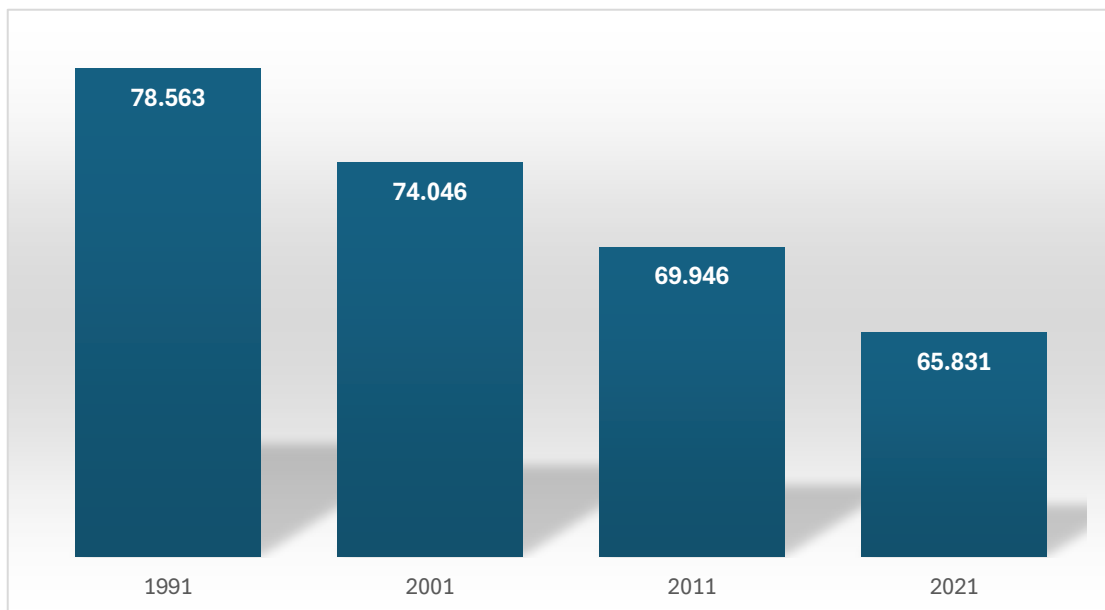
Στρατηγικό Σχέδιο Δήμου Αιγάλεω 2024 -2028

Στο Διάγραμμα 2 απεικονίζεται ο μόνιμος πληθυσμός των Δήμων της ΠΕ Δυτικού Τομέα Αθηνών σε ένα γράφημα Pareto. Το γράφημα Pareto περιέχει τις στήλες που αντιστοιχούν στον πληθυσμό ταξινομημένες σε φθίνουσα σειρά, καθώς και μια γραμμή που αντιπροσωπεύει το αθροιστικό συνολικό ποσοστό.

Πίνακας 3 Διαχρονική εξέλιξη πληθυσμού Δήμου Αιγάλεω (1991-2021). Πηγή: ΕΛΣΤΑΤ, Ιδία Επεξεργασία

Χρονολογία	Πληθυσμός Δήμου	Έκταση Δήμου (km ²)	Προσθεθείς Πληθυσμός	Μεταβολή Πληθυσμού	Αθροιστική Μεταβολή
1991	78.563	6,45			
2001	74.046	6,45	-4.517	-5,75%	-5,75%
2011	69.946	6,45	-4.100	-5,54%	-11,29%
2021	65.831	6,45	-4.115	-5,88%	-17,17%

Διάγραμμα 3 Πληθυσμιακή εξέλιξη στο Δήμο Αιγάλεω 1991-2021, Πηγή: ΕΛΣΤΑΤ, Ιδία επεξεργασία



Σε σχέση με την πληθυσμιακή εξέλιξη, από το διάγραμμα που προηγήθηκε στο οποίο αποτυπώνεται διαχρονική πληθυσμιακή εξέλιξη του Αιγάλεω από το 1991 έως το 2021, καθίσταται σαφές ότι **το Αιγάλεω παρουσιάζει μια σταθερή και σημαντική μείωση του πληθυσμού.**

Συγκεκριμένα, η αθροιστική πληθυσμιακή μείωση από το 1991 έως σήμερα ανέρχεται σε ποσοστό 17,2 %, ενώ μεταξύ των δύο τελευταίων απογραφών (2011-2021), ο Δήμος Αιγάλεω παρουσιάζει **πληθυσμιακή μείωση κατά 5,88%.**



Το συγκεκριμένο ποσοστό μείωσης (-5,88%) είναι σημαντικά υψηλότερο από τον αντίστοιχο ρυθμό μείωσης του πληθυσμού, σε επίπεδο Περιφερειακής Ενότητας Δυτικού Τομέα Αθηνών (-2,2%) .

Αξίζει να αναφερθεί ότι για το ίδιο διάστημα (2011-2021) ο πληθυσμός στο σύνολο της χώρας μειώθηκε κατά 3,1% και της Περιφέρειας Αττικής κατά 0,4% (ΕΛΣΤΑΤ, 2021).

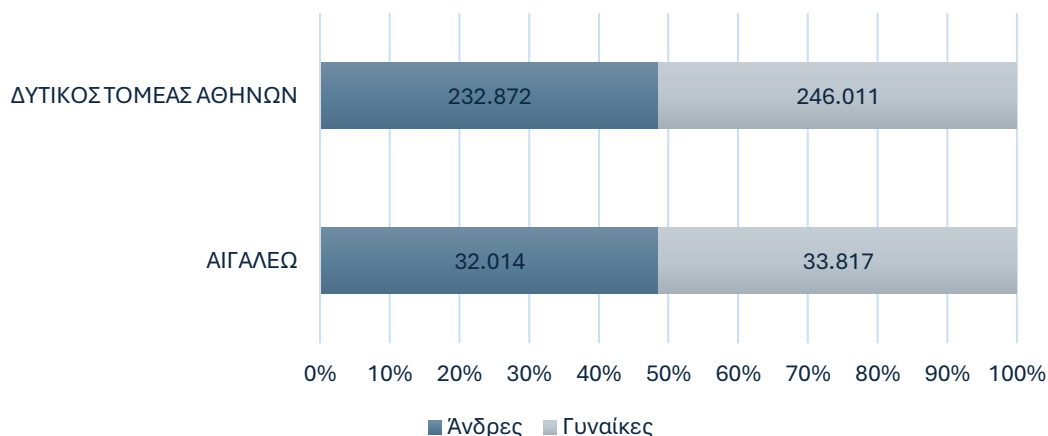
Πίνακας 4 Ποσοστά μεταβολής πληθυσμού 2021-2011, Πηγή: ΕΛΣΤΑΤ, Ιδία Επεξεργασία

Περιγραφή	Μόνιμος Πληθυσμός 2011	Μόνιμος Πληθυσμός 2021	Ποσοστό μεταβολής (%) 2021/2011
Σύνολο Χώρας	10.816.286	10.482.487	-3,1%
ΠΕΡΙΦΕΡΕΙΑ ΑΤΤΙΚΗΣ	3.828.434	3.814.064	-0,4%
ΠΕΡΙΦΕΡΕΙΑΚΗ ΕΝΟΤΗΤΑ ΔΥΤΙΚΟΥ ΤΟΜΕΑ ΑΘΗΝΩΝ	489.675	478.883	-2,2%
ΔΗΜΟΣ ΑΙΓΑΛΕΩ	69.946	65.831	-5,9%

Σε σχέση με τη σύσταση του πληθυσμού ανά φύλο, σύμφωνα με τα δημοσιευμένα αποτελέσματα της απογραφής πληθυσμού, την οποία διενήργησε το 2021 η ελληνική Στατιστική Αρχή (ΕΛΣΤΑΤ), ο Δήμος καταγράφει 32.014 άντρες και 33.817 γυναίκες.

Ποσοστιαία οι τιμές αντιστοιχούν σε 48,6% άνδρες και 51,4% γυναίκες. Τα ποσοστά του Δήμου Αιγάλεω είναι ίδια με τα αντίστοιχα στην ΠΕ Δυτικού Τομέα που διαμορφώνονται ομοίως σε 48,6% και 51,4% αντίστοιχα. Επίσης η αναλογία είναι συγκρίσιμη και με τα εθνικά ποσοστά που διαμορφώνονται σε 48,9% άνδρες έναντι 51,1% γυναικών.

Διάγραμμα 4 Ποσοστό ανδρών και γυναικών στον Δήμο Αιγάλεω και στον Δυτικό Τομέα Αθηνών. Πηγή: ΕΛΣΤΑΤ 2021, Ιδία Επεξεργασία

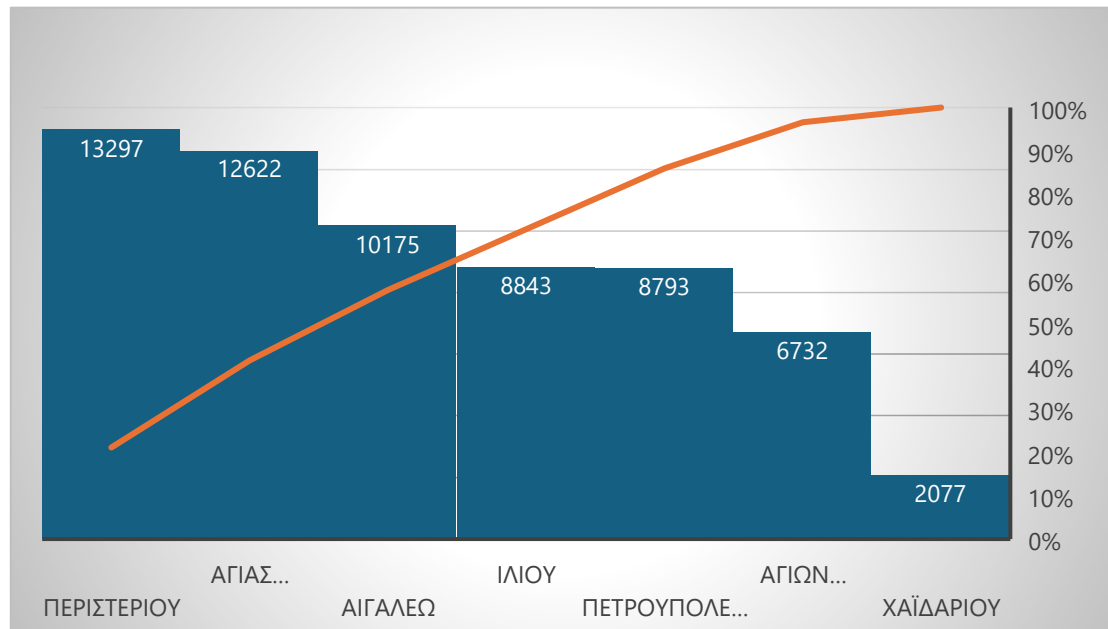




Στο ζήτημα της πυκνότητας του πληθυσμού σημειώνεται ότι, ο Δήμος Αιγάλεω ως κατεξοχήν αστικός Δήμος, καταγράφει υψηλή πληθυσμιακή πυκνότητα και συγκεκριμένα 10.206 κάτοικοι/τ.χλμ., την στιγμή που ο μέσος όρος στον Δυτικό Τομέα είναι 7.173 κάτοικοι/τ.χλμ., ενώ το αντίστοιχο μέγεθος για την Περιφέρεια Αττικής είναι 996 κάτοικοι/τ.χλμ.

Οι πλέον πυκνοκατοικημένοι Δήμοι του Δυτικού Τομέα είναι, ο Δήμος Περιστερίου (13.297 κάτοικοι/ τ.χλμ.) και ο Δήμος Αγίας Βαρβάρας (12.622 κάτοικοι/ τ.χλμ.), ενώ λιγότερο πυκνοκατοικημένος είναι ο Δήμος Χαϊδαρίου (2.077 κάτοικοι/ τ.χλμ.) και ο Δήμος Αγίων Αναργύρων (6.732 κάτοικοι/ τ.χλμ.).

Διάγραμμα 5 Αστική πυκνότητα ανά Δήμο της ΠΕ Δυτικού Τομέα Αθηνών. Πηγή: ΕΛΣΤΑΤ 2021, Ιδία Επεξεργασία



Στα στοιχεία που παρατίθενται ακολούθως αποτυπώνεται η ηλικιακή γήρανση του πληθυσμού του Δήμου Αιγάλεω αρχικά **βάσει της απογραφής του 2011 και εν συνεχεία βάσει της απογραφής του 2021**. Σημαντικό στοιχείο είναι η **κατανομή του πληθυσμού του Δήμου ανά ηλικιακή ομάδα**.

Από το παρακάτω στοιχεία, παρατηρούμε ότι **τα υψηλότερα ποσοστά συγκεντρώνονται στις ηλικίες 70+ (15,7%), 50-59 (15%), 40-49 (14,5%), 30-39 (13,5%), 60-69 (13%) και 20-29 (12,5%)**. Επιπρόσθετα το 7,1% και το 8,8% είναι **παιδιά ηλικίας 0-9 ετών και 10-19 ετών αντίστοιχα**.

Τα ποσοστά διαφοροποιούνται αρκετά σε βάθος δεκαετίας καθώς στην απογραφή του 2011 είχαμε τα υψηλότερα ποσοστά στις ηλικίες 20-29 (15,6%) 40-49 (14,9%), 30-39 (14,8%), 50-59 (13,6%), 70+ (14,2%). Το 7,8% του πληθυσμού του Δήμου, ήταν παιδιά ηλικίας έως 9 ετών και το 9,1% ανήκαν στην κατηγορία στην



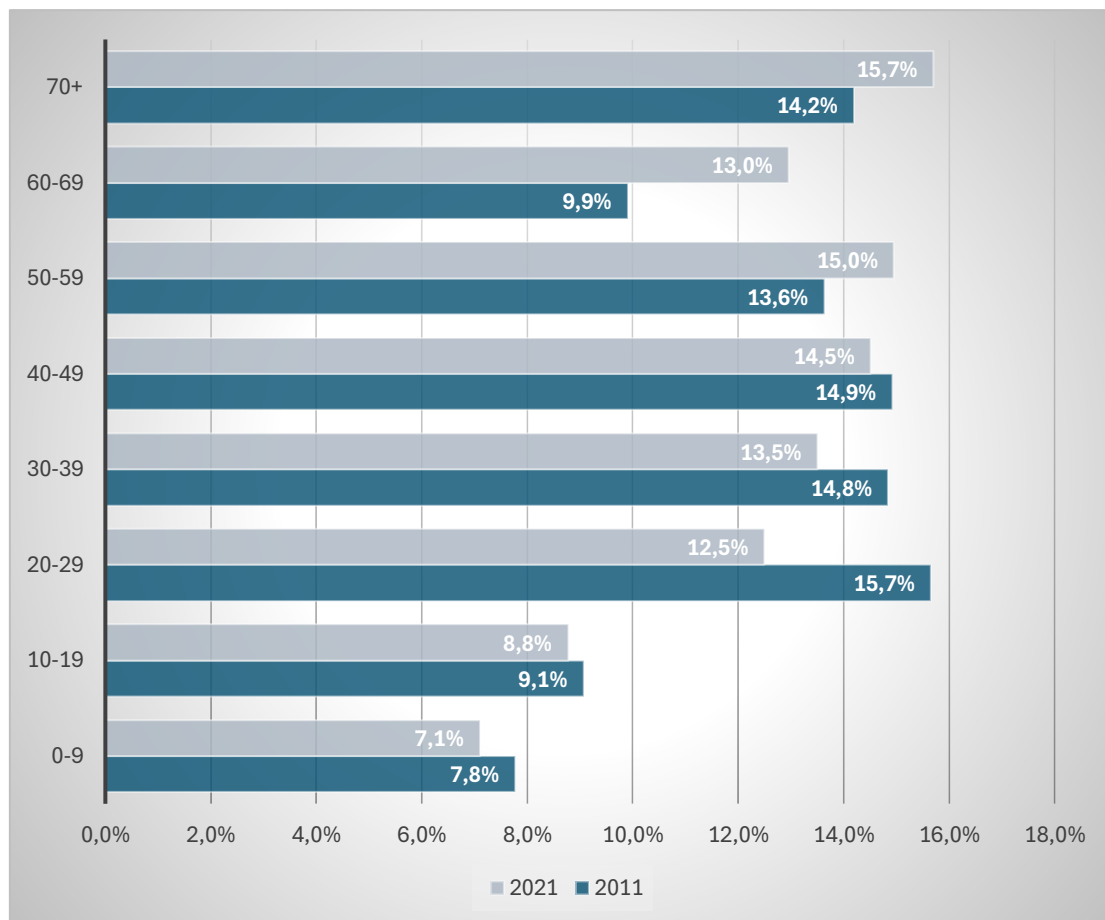
Στρατηγικό Σχέδιο Δήμου Αιγάλεω 2024 -2028

κατηγορία 10-19 ετών. Στις ηλικιακές ομάδες άνω των 70 ετών αντιστοιχούσε το 14,2% ενώ στην ομάδα 60-69 αντιστοιχούσε ποσοστό 10%.

Πίνακας 5 Κατανομή Πληθυσμού Δήμου Αιγάλεω ανά ηλικιακή ομάδα (%). Πηγή: ΕΛΣΤΑΤ 2011-2021, Ιδία Επεξεργασία

ΗΛΙΚΙΑΚΕΣ ΟΜΑΔΕΣ	ΠΛΗΘΥΣΜΟΣ 2011	ΠΟΣΟΣΤΟ (%) 2011	ΠΛΗΘΥΣΜΟΣ 2021	ΠΟΣΟΣΤΟ (%) 2021
0-9	5.440	7,8%	4.678	7,1%
10-19	6.345	9,1%	5.779	8,8%
20-29	10.948	15,7%	8.224	12,5%
30-39	10.382	14,8%	8.890	13,5%
40-49	10.437	14,9%	9.553	14,5%
50-59	9.536	13,6%	9.844	15,0%
60-69	6.930	9,9%	8.532	13,0%
70+	9.928	14,2%	10.339	15,7%
ΣΥΝΟΛΟ	69.946	100%	65.831	100%

Διάγραμμα 6 Ποσοστιαία κατανομή Πληθυσμού Δήμου Αιγάλεω ανά ηλικιακή ομάδα (%). Πηγή: ΕΛΣΤΑΤ 2011-2021, Ιδία Επεξεργασία





Στο διάγραμμα 6 μπορούμε να παρατηρήσουμε με σαφήνεια την ηλικιακή γήρανση του πληθυσμού του Δήμου καθώς τα ποσοστά στις ηλικίες 40 ετών και άνω είναι σαφώς μεγαλύτερα το 2021 συγκριτικά με το 2011. Αντίστοιχα τα ποσοστά που καταγράφηκαν το 2021 στις ηλικίες 39 και κάτω είναι μικρότερα σε σχέση με τα αντίστοιχα του 2011.

Πίνακας 6 Κατανομή Πληθυσμού ανά ηλικιακή ομάδα. Πηγή: ΕΛΣΤΑΤ 2021, Ίδια Επεξεργασία

ΠΕΡΙΟΧΗ	ΗΛΙΚΙΑΚΗ ΚΑΤΑΝΟΜΗ								
	0-9	10-19	20-29	30-39	40-49	50-59	60-69	70-79	80+
ΔΗΜΟΣ ΑΙΓΑΛΕΩ	4.678	5.779	8.224	8.890	9.553	9.844	8.532	5.790	4.549
ΠΕΡΙΦΕΡΕΙΑ ΑΤΤΙΚΗΣ	316.522	370.726	387.480	490.984	618.151	571.928	468.454	344.197	245.622
ΣΥΝΟΛΟ ΧΩΡΑΣ	878.489	1.068.213	1.053.304	1.256.395	1.596.029	1.543.341	1.324.633	996.040	766.043

Σε σχέση με το πρόβλημα της πληθυσμιακής γήρανσης, από τον υπολογισμό του τροποποιημένου δείκτη γήρανσης για τον Δήμο προκύπτει ότι **κατά το έτος 2021 αυτό ανέρχεται σε 2,2 για τον Δήμο Αιγάλεω. Αυτό πρακτικά σημαίνει ότι σε 100 παιδιά ηλικίας έως 9 ετών αντιστοιχούσαν 220 ηλικιωμένοι (70+).**

Το εν λόγω είναι αισθητά μεγαλύτερο, από τον αντίστοιχο δείκτη για την Περιφέρεια Αττικής που ανέρχεται σε 1,86 (δλδ για κάθε 100 παιδιά έως 9 ετών αντιστοιχούν 186 ηλικιωμένοι 70+) και **μεγαλύτερο από τον αντίστοιχο δείκτη για το σύνολο της χώρας που ανέρχεται σε 2,00** (δλδ για κάθε 100 παιδιά έως 9 ετών αντιστοιχούν 205 ηλικιωμένοι 70+).

Οι αντίστοιχες τιμές του τροποποιημένου δείκτη γήρανσης κατά το έτος 2011 ήταν 1,82 για τον Δήμο Αιγάλεω, 0,55 για την Περιφέρεια Αττικής και 1,52 για το σύνολο της χώρας.

Πίνακας 7 Τροποποιημένοι Δείκτες Γήρανσης και Εξάρτησης. Πηγή: ΕΛΣΤΑΤ 2011-2021, Ίδια Επεξεργασία

	Τροποποιημένος Δείκτης Γήρανσης		Τροποποιημένος Δείκτης Εξάρτησης	
	2021	2011	2021	2011
ΔΗΜΟΣ ΑΙΓΑΛΕΩ	2,21	1,82	46,2%	45,0%
ΠΕΡΙΦΕΡΕΙΑ ΑΤΤΙΚΗΣ	1,86	0,55	50,3%	55,4%
ΣΥΝΟΛΟ ΧΩΡΑΣ	2,00	1,52	54,75	52,5%

Με βάση τα ανωτέρω στον Δήμο Αιγάλεω παρατηρούνται έντονα σημάδια ηλικιακής γήρανσης τα οποία έχουν σαφώς επιδεινωθεί σε σχέση με το 2011.



Το πρόβλημα της ηλικιακής γήρανσης αποτυπώνεται και σε άλλους δείκτες, όπως ο τροποποιημένος δείκτης εξάρτησης, που για τον Δήμο υπολογίζεται στο 46,2%, έναντι 50,3% για την Περιφέρεια Αττικής και 54,75% για το σύνολο της χώρας.

Αντίστοιχα ο δείκτης αντικατάστασης που υπολογίζεται σε 68 % έναντι του 80,6% που υπολογίζεται για το σύνολο της χώρας⁸.

Το πρόβλημα της ηλικιακής γήρανσης στη χώρα αποτυπώνεται σε αρκετούς δείκτες, όπως ο τροποποιημένος δείκτης εξάρτησης, που για την Περιφέρεια Αττικής υπολογίζεται στο 50,3% για το 2021 (έναντι 55,4% το 2011) και 55% για το σύνολο της χώρας (από 52,5% για το 2011). Αντίστοιχα ο δείκτης αντικατάστασης που υπολογίζεται σε 79% το 2021 (έναντι 91% του 2011) και που υπολογίζεται σε 80,6% για το σύνολο της χώρας⁹ (έναντι 94,5% για το 2011).

⁸ Ο Τροποποιημένος Δείκτης Γήρανσης, είναι ο λόγος των ατόμων 70+ ετών προς τον πληθυσμό των παιδιών ηλικίας έως 10 ετών. Επομένως, ο αναλογών αριθμός ατόμων ηλικίας 70 ετών και άνω επί 100 ατόμων έως 10 ετών.

Ο Τροποποιημένος Δείκτης Αντικατάστασης, είναι ο λόγος των ατόμων ηλικίας 10-19 ετών προς τον πληθυσμό ατόμων ηλικίας 60-69 ετών. Επομένως, ο αναλογών αριθμός νέων 10-19 ετών ως προς 100 άτομα ηλικίας 60-69 ετών. Ο δείκτης αυτός δίδει τη σχέση ανάμεσα στα άτομα που θα έχουν τη νόμιμη ηλικία για να εργασθούν εισερχόμενα στην αγορά εργασίας και τα άτομα που θα έχουν την ηλικία συνταξιοδότησης εάν ήταν ήδη ενταγμένα στον οικονομικά ενεργό πληθυσμό. Ο δείκτης αυτός είναι ένα δημογραφικός και όχι ένας οικονομικός δείκτης καθώς η ηλικιακή ομάδα των 10-19 ετών δεν δύναται να ταυτισθεί με τους εισερχόμενους στην αγορά εργασίας και η ομάδα των 60-69 ετών με τους εξερχόμενους από αυτήν.

Ο Τροποποιημένος Δείκτης Εξάρτησης, είναι ο αριθμός των εξαρτώμενων μελών που αντιστοιχεί στα παραγωγικά μέλη μιας κοινωνίας. Πρόκειται για ένα κλάσμα, που στον αριθμητή έχει το πλήθος των ατόμων που έχουν ηλικία κάτω από 20 ετών και πάνω από 70 (τα άτομα που μπορούν να θεωρηθούν εξαρτώμενα μέλη) και στον παρονομαστή έχει το πλήθος των ατόμων, που θεωρούνται ότι βρίσκονται σε ηλικία για να εργαστούν και να ενταχθούν στο εργατικό δυναμικό της χώρας, από 20 ετών μέχρι 70 ετών (τα άτομα που θεωρούνται «παραγωγικά» μέλη).

⁹ Ο Τροποποιημένος Δείκτης Γήρανσης, είναι ο λόγος των ατόμων 70+ ετών προς τον πληθυσμό των παιδιών ηλικίας έως 10 ετών. Επομένως, ο αναλογών αριθμός ατόμων ηλικίας 70 ετών και άνω επί 100 ατόμων έως 10 ετών.

Ο Τροποποιημένος Δείκτης Αντικατάστασης, είναι ο λόγος των ατόμων ηλικίας 10-19 ετών προς τον πληθυσμό ατόμων ηλικίας 60-69 ετών. Επομένως, ο αναλογών αριθμός νέων 10-19 ετών ως προς 100 άτομα ηλικίας 60-69 ετών. Ο δείκτης αυτός δίδει τη σχέση ανάμεσα στα άτομα που θα έχουν τη νόμιμη ηλικία για να εργασθούν εισερχόμενα στην αγορά εργασίας και τα άτομα που θα έχουν την ηλικία συνταξιοδότησης εάν ήταν ήδη ενταγμένα στον οικονομικά ενεργό πληθυσμό. Ο δείκτης αυτός είναι ένα δημογραφικός και όχι ένας οικονομικός δείκτης καθώς η ηλικιακή ομάδα των 10-19 ετών δεν δύναται να ταυτισθεί με τους εισερχόμενους στην αγορά εργασίας και η ομάδα των 60-69 ετών με τους εξερχόμενους από αυτήν.

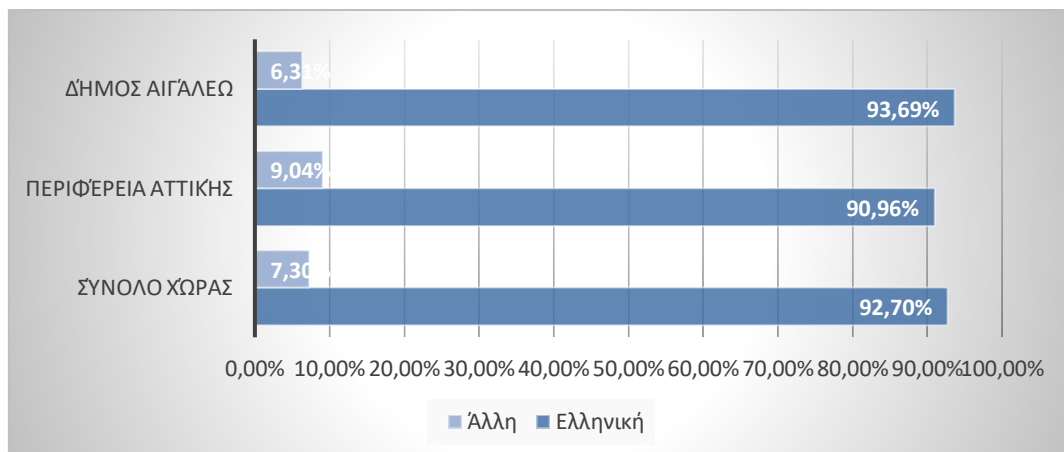


Σε σχέση με τις ιθαγένειες των κατοίκων του Δήμου Αιγάλεω, με βάση τα στοιχεία της απογραφής του 2021, σε απόλυτους αριθμούς προκύπτει ότι σε σύνολο 65.831 κατοίκων, οι 61.680 διαθέτουν ελληνική ιθαγένεια και οι 4.153 διαφορετική της ελληνικής ιθαγένειας. Με βάση τα ανωτέρω παρατηρούμε ότι το 93,69% του πληθυσμού διαθέτει ελληνική ιθαγένεια, έναντι του 6,31% που διαθέτει ιθαγένεια διαφορετικής χώρας. Τα ποσοστά είναι συγκρίσιμα με τα εθνικά αντίστοιχα (92,7% - 7,3%) και τα αντίστοιχα της Περιφέρειας (91% - 9%). Σε σχέση την απογραφή του 2011 παρατηρείται μία μικρή αύξηση των ποσοστών του πληθυσμού με ελληνική ιθαγένεια. Συγκεκριμένα στον Δήμο Αιγάλεω το ποσοστό όσων διαθέτει ελληνική υπηκοότητα αυξήθηκε από 92% το 2011 σε 93,7% το 2021, στην Περιφέρεια Αττικής από 89,4% το 2011 σε 91% το 2021 και στο σύνολο της χώρας από 91,6% σε 92,7

Πίνακας 8 Υπηκοότητες Μόνιμου Πληθυσμού. Πηγή: ΕΛΣΤΑΤ 2021, Ίδια Επεξεργασία

Γεωγραφική Περιοχή	Ιθαγένεια Μόνιμου Πληθυσμού			
	2011		2021	
	Ελληνική (%)	Άλλη (%)	Ελληνική (%)	Άλλη (%)
Σύνολο Χώρας	91,57%	8,43%	92,70%	7,30%
Περιφέρεια Αττικής	89,40%	10,60%	90,96%	9,04%
Δήμος Αιγάλεω	91,97%	8,03%	93,69%	6,31%

Διάγραμμα 7 Ποσοστιαία κατανομή πληθυσμού βάσει υπηκοότητας. Πηγή: ΕΛΣΤΑΤ 2021, Ίδια Επεξεργασία

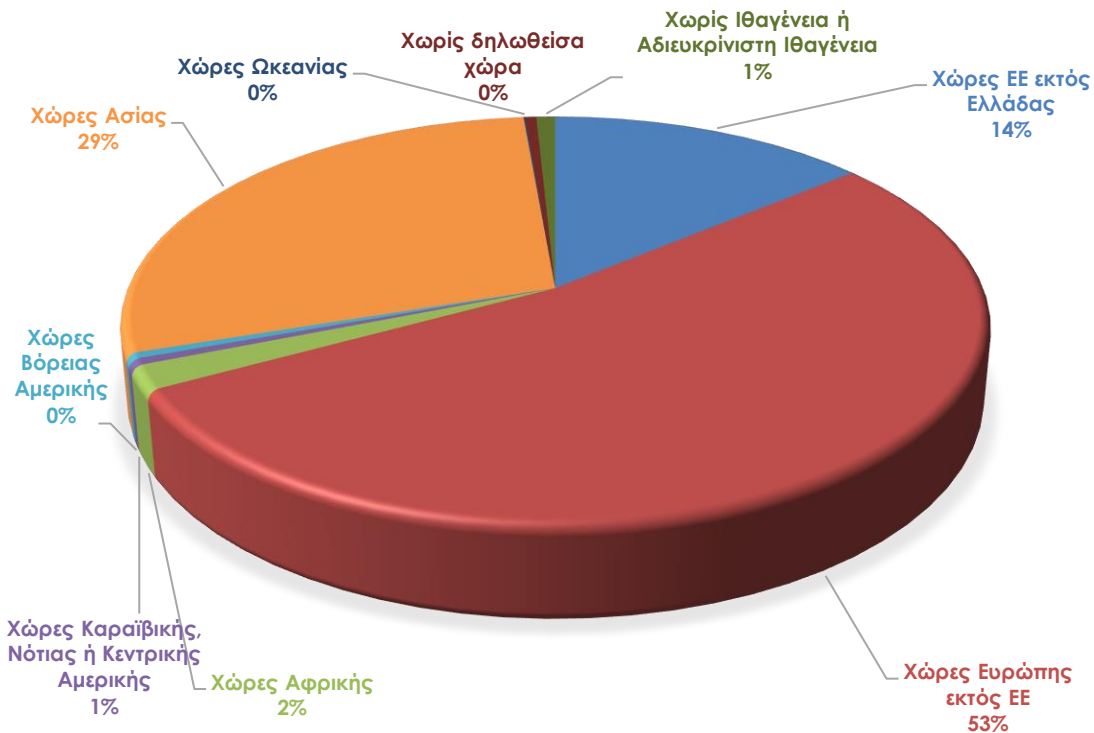


Ο Τροποποιημένος Δείκτης Εξάρτησης, είναι ο αριθμός των εξαρτώμενων μελών που αντιστοιχεί στα παραγωγικά μέλη μιας κοινωνίας. Πρόκειται για ένα κλάσμα, που στον αριθμητή έχει το πλήθος των ατόμων που έχουν ηλικία κάτω από 20 ετών και πάνω από 70 (τα άτομα που μπορούν να θεωρηθούν εξαρτώμενα μέλη) και στον παρονομαστή έχει το πλήθος των ατόμων, που θεωρούνται ότι βρίσκονται σε ηλικία για να εργαστούν και να ενταχθούν στο εργατικό δυναμικό της χώρας, από 20 ετών μέχρι 70 ετών (τα άτομα που θεωρούνται «παραγωγικά» μέλη).



Αναφορικά με τις ιθαγένειες των μονίμων κατοίκων που δεν διαθέτουν ελληνική, παρατηρείται ότι η πλειοψηφία αυτών αφορά ευρωπαίους εκτός ΕΕ (53%) και ακολουθούν οι ιθαγένειες χωρών της Ασίας (29%).

Διάγραμμα 8 Ποσοστιαία κατανομή πληθυσμού ανά ιθαγένεια πέραν της ελληνικής.
Πηγή: ΕΛΣΤΑΤ 2021, Ιδία επεξεργασία



Στο διάγραμμα που ακολουθεί παρουσιάζεται ποσοστιαία, η κατανομή του πληθυσμού του Δήμου Αιγάλεω, ως προς **το επίπεδο εκπαίδευσής** του με βάση τα στοιχεία της απογραφής του 2021.

Στο ίδιο διάγραμμα περιλαμβάνεται για λόγους σύγκρισης η Περιφερειακή Ενότητα Δυτικού Τομέα Αθηνών, η Περιφέρεια Αττικής και το σύνολο της χώρας.

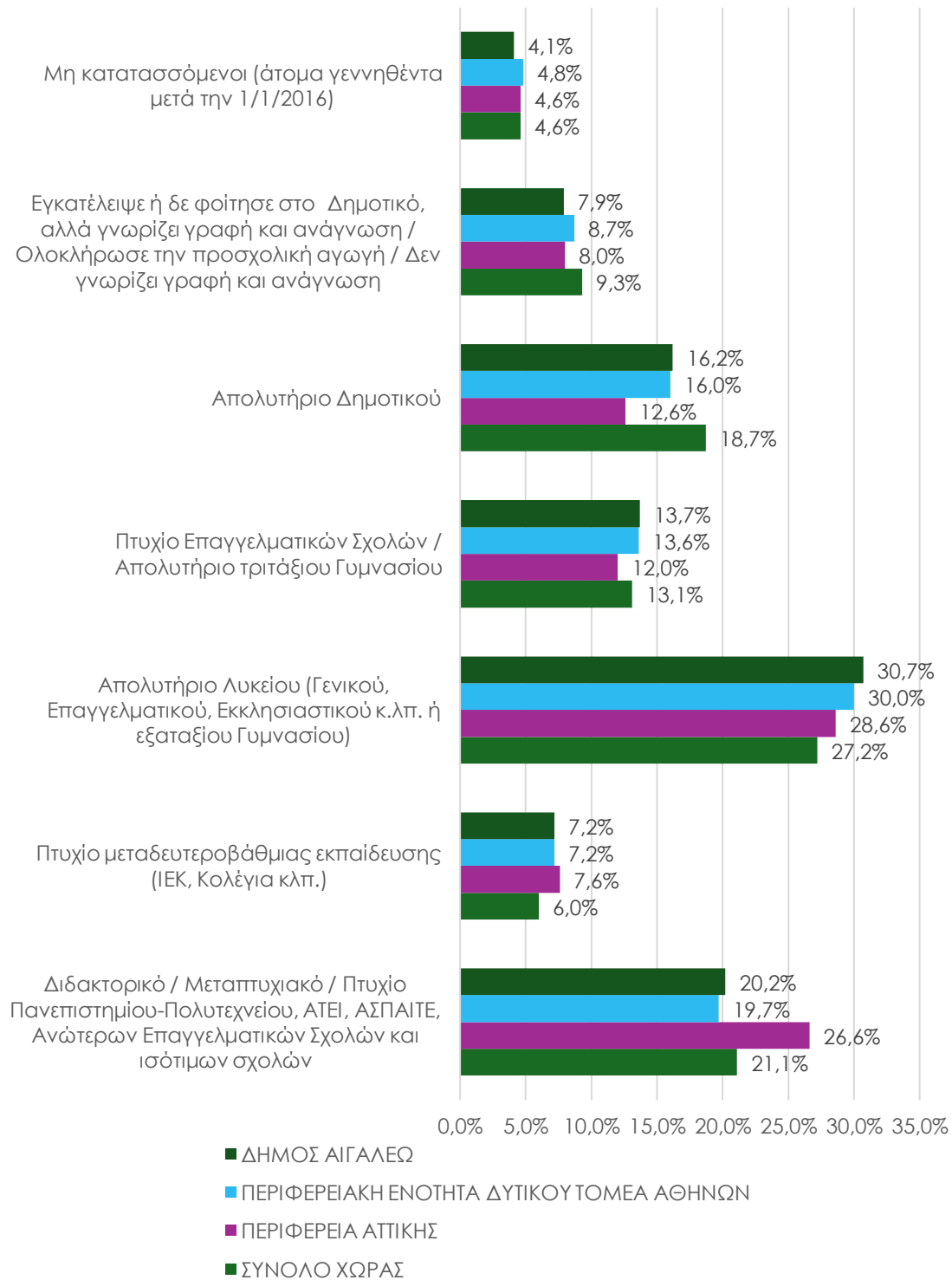
Συγκεκριμένα, το 20,2% του συνολικού πληθυσμού του Δήμου έχει ολοκληρώσει την τριτοβάθμια εκπαίδευση (έναντι του 26,6% της Περιφέρειας), το 7,2% είναι πτυχιούχοι μεταδευτεροβάθμιας εκπαίδευσης (έναντι 7,6% στην Περιφέρεια Αττικής), το 30,7% είναι απόφοιτοι λυκείου (έναντι 28,6 της Περιφέρειας Αττικής). Επιπρόσθετα το 13,7% είναι απόφοιτοι Γυμνασίου, το 16,2 απόφοιτοι δημοτικού και το 7,9% εγκατέλειψαν το δημοτικό.

Τα ποσοστά είναι συγκρίσιμα με τα αντίστοιχα εθνικά αλλά σαφώς προκύπτει μία υστέρηση συγκριτικά το ποσοστό της Περιφέρειας Αττικής σχετικά με την ομάδα υψηλής εξειδίκευσης



Στρατηγικό Σχέδιο Δήμου Αιγάλεω 2024 -2028

Διάγραμμα 9 Κατανομή πληθυσμού κατά επίπεδο εκπαίδευσης. Πηγή: ΕΛΣΤΑΤ 2021, Ιδία επεξεργασία





1.1.3 Η Θέση και ο ρόλος του Δήμου Αιγάλεω στην Ευρύτερη Περιοχή

Ο Δήμος Αιγάλεω βρίσκεται στη δυτική περιοχή του πολεοδομικού συγκροτήματος των Αθηνών και αναπτύσσεται εκατέρωθεν της Ιεράς Οδού.

Το Αιγάλεω αποτελεί οργανικό μέρος των λεγόμενων Δυτικών Προαστίων των Αθηνών. Τα Δυτικά Προάστια ή Δυτική Αθήνα περιλαμβάνουν πλήθος Δήμων, οι οποίοι εκτείνονται κυρίως στην πεδιάδα που οριοθετείται από τα Τουρκοβούνια, τον Κηφισό, την Πάρνηθα και το Αιγάλεω, ενώ πλέον επεκτείνονται προς το Θριάσιο Πεδίο.

Σε σημαντικό κέντρο της περιοχής έχει επίσης εξελιχθεί το Περιστερί, ενώ η κατεξοχήν βιομηχανική πόλη των δυτικών Δήμων είναι η ιστορική Ελευσίνα.

Ειδικότερα, ο Δήμος Αιγάλεω θεωρείται το ιστορικό κέντρο του συγκροτήματος της Δυτικής Αθήνας καθώς μέχρι και τα τέλη του 20ού αιώνα αποτελούσε πρωτεύουσα της Δυτικής Αττικής.

Σήμερα το Αιγάλεω παραμένει ένα κομβικός Δήμος της γεωγραφικής ενότητας της Δυτικής Αθήνας αλλά και του λεκανοπεδίου.

Σε επίπεδο χρήσεων αναπτύσσονται κυρίως χρήσεις εμπορίου, αναψυχής, κοινωφελών υπηρεσιών και πολιτιστικών υποδομών. Ιδιαίτερα ανεπτυγμένος είναι ο κλάδος του λιανικού εμπορίου ο οποίος έχει ενισχυθεί και από την δημιουργία του Μετρό.

Βασικά χαρακτηριστικά που καθορίζουν την αναπτυξιακή δυναμική του Δήμου Αιγάλεω είναι η γεωγραφική εγγύτητα στην Αθήνα και η ύπαρξη πέντε μεγάλων οδικών αρτηριών (συγκεκριμένα οι Λεωφόροι Κηφισού, Αθηνών, Θηβών και Πέτρου Ράλλη).

Το γεγονός αυτό σε συνδυασμό με την ύπαρξη παλιών/ανεργών βιομηχανικών εγκαταστάσεων (εκατέρωθεν της Λεωφόρου Κηφισού και στην περιοχή του Ελαιώνα) προσέλκυσε επενδύσεις υπερτοπικού χαρακτήρα όπως η δημιουργία μεγάλων εμπορικών κέντρων (IKEA, River West, Praktiker κλ.π). Τα εν λόγω αποτελούν υπερτοπικούς πόλους έλξης για περιοχές πέραν της Δυτικής Αττικής.



1.2 Περιβάλλον και Ποιότητα Ζωής

1.2.1 Φυσικό Περιβάλλον

Στην περιοχή του δυτικού λεκανοπεδίου μπορούν να διακριθούν δύο κυρίαρχες ζώνες σύμφωνα με την Β' φάση της «Επιχειρησιακής Οργάνωσης των Δήμων του Α.Σ.Δ.Α. για την πολιτική Προστασία & την αντιμετώπιση φυσικών και περιβαλλοντικών κινδύνων», η επίπεδη ζώνη του δυτικού λεκανοπεδίου και η ημιορεινή ζώνη του Αιγάλεω και του Ποικίλου. Οι δύο αυτοί ορεινοί όγκοι διαχωρίζονται φυσικογεωγραφικά από ένα στενό δίαυλο, ο οποίος ενώνει το λεκανοπέδιο της Αθήνας με τον κόλπο της Ελευσίνας. Τα μεγαλύτερα υψόμετρα εντοπίζονται κατά μήκος του Αιγάλεω και του Ποικίλου, ενώ τα μικρότερα, κατά μήκος της παράκτιας ζώνης στην περιοχή του Σκαραμαγκά και κατά μήκος της κοίτης του Κηφισού ποταμού.

Ο Δήμος Αιγάλεω χαρακτηρίζεται από ένα ήπιο ανάγλυφο με μικρές κλίσεις ενώ βρίσκεται σε υψόμετρο περίπου 50μ.. Στο μεγαλύτερο μέρος του το έδαφος είναι σχετικά επίπεδο ενώ οι μεγαλύτερες υψομετρικές διαφορές καταγράφονται στο βορειοδυτικό του τμήμα. Η σταδιακή αύξηση του υψομέτρου στο βορειοδυτικό τμήμα της περιοχής οφείλεται στην ύπαρξη του Όρους Αιγάλεω, το οποίο αν και δεν εντάσσεται χωρικά στον Δήμο, αναμφισβήτητα, τον επηρεάζει ποικιλοτρόπως.

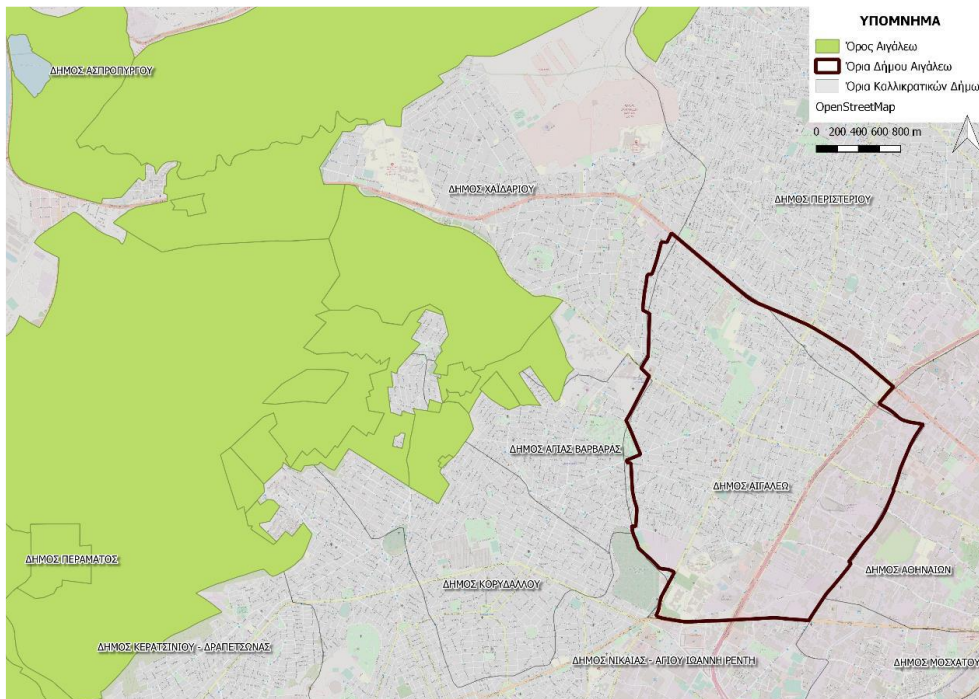
Όσον αφορά στην γεωτεχνική ταξινόμηση των γεωλογικών σχηματισμών, στο πλαίσιο της «Επιχειρησιακής Οργάνωσης των Δήμων του Α.Σ.Δ.Α. για την πολιτική Προστασία & την αντιμετώπιση φυσικών και περιβαλλοντικών κινδύνων», του 2010 δημιουργήθηκε χάρτης ζωνών σεισμικής επικινδυνότητας εδαφών, στον οποίο διαχωρίζονται 4 βασικές κατηγορίες:

- I. Βραχώδεις ή ημιβραχώδεις σχηματισμοί
- II. Συνεκτικά ή πυκνά εδάφη
- III. Εδάφη μέσης συνεκτικότητας ή μικρής πυκνότητας
- IV. Κοίτες ποταμών και ρεμάτων – πρόσφατες επιχωματώσεις

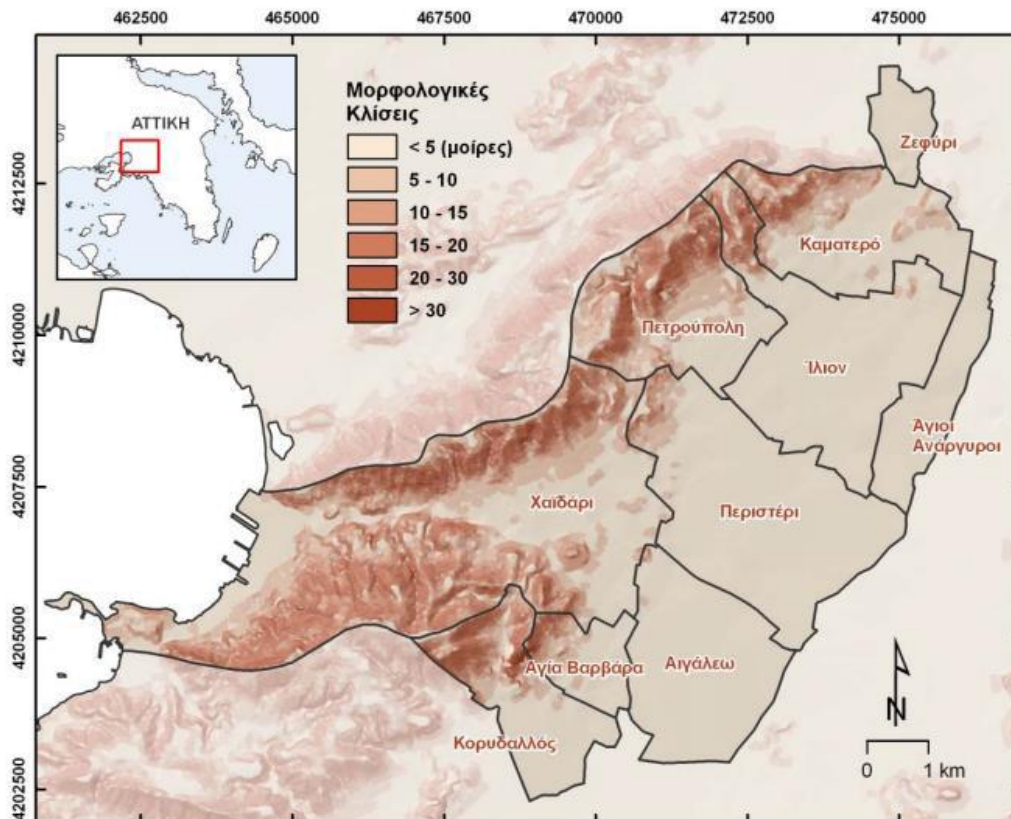
Στον Δήμο Αιγάλεω εντοπίζονται και οι 4 ζώνες σεισμικής επικινδυνότητας, είναι εμφανές όμως ότι το μεγαλύτερο ποσοστό της έκτασης εντάσσεται στις ζώνες II και III. Ιδιαίτερη προσοχή χρήζουν τα τμήματα που εντάσσονται στη ζώνη IV, τα όρια της οποίας απεικονίζονται συμβολικά στον χάρτη μιας και εντάσσονται στην ζώνη Χ του ΕΑΚ (2000) και ο σαφής καθορισμός τους απαιτεί πληρέστερη έρευνα. Η ζώνη αυτή περιλαμβάνει περιοχές εντός ή παρά την κοίτη του Κηφισού ποταμού και των κυρίων ρεμάτων καθώς και περιοχές που έχουν επιχωματωθεί. Σε όλες τις περιοχές αυτές, είναι δυνατόν να αναπτυχθούν ιδιαίτερα δυσμενείς σεισμικές συνθήκες λόγω τοπογραφίας, πιθανής αστοχίας πρσανών και ανεξέλεγκτης συμπεριφοράς των επιχωματώσεων.



Στρατηγικό Σχέδιο Δήμου Αιγάλεω 2024 -2028



Εικόνα 2 Σχετική Θέση Δήμου και Όρους Αιγάλεω – Ιδία Επεξεργασία. Πηγή: ΣΒΑΚ 2021

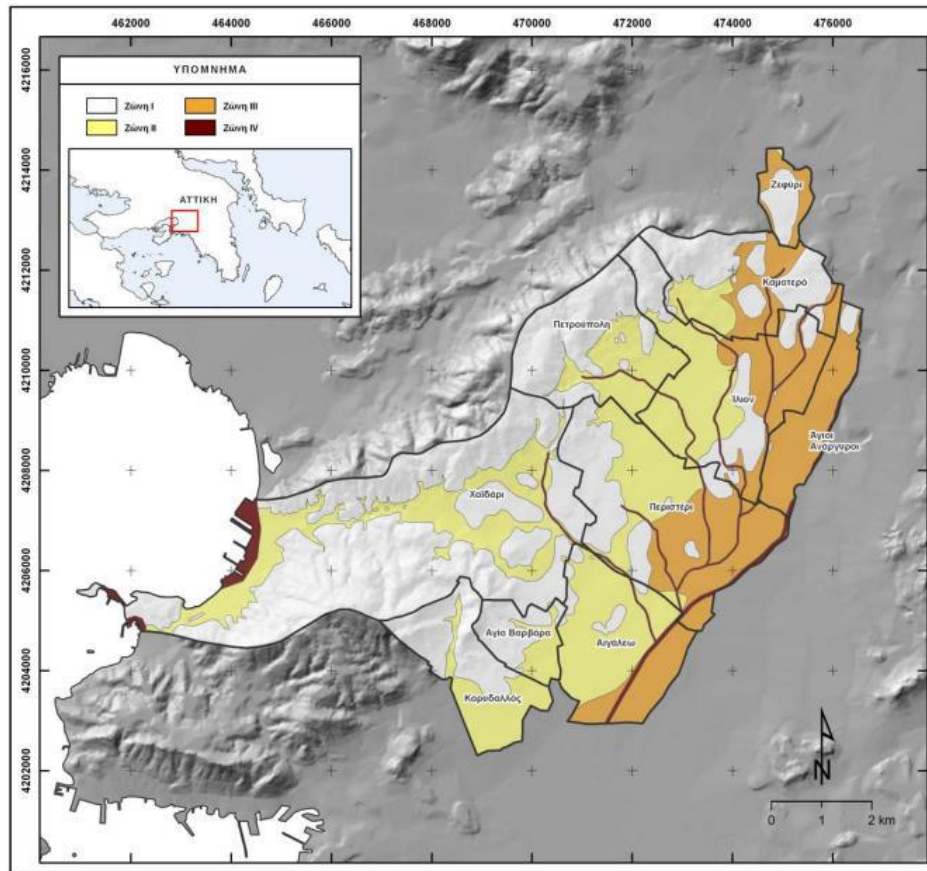


Εικόνα 3 Χάρτης μορφολογικών κλίσεων της δυτικής Αθήνας με τα όρια των δήμων του ΑΣΔΑ. Πηγή: Β' φάση της «Επιχειρησιακής Οργάνωσης των Δήμων του Α.Σ.Δ.Α.

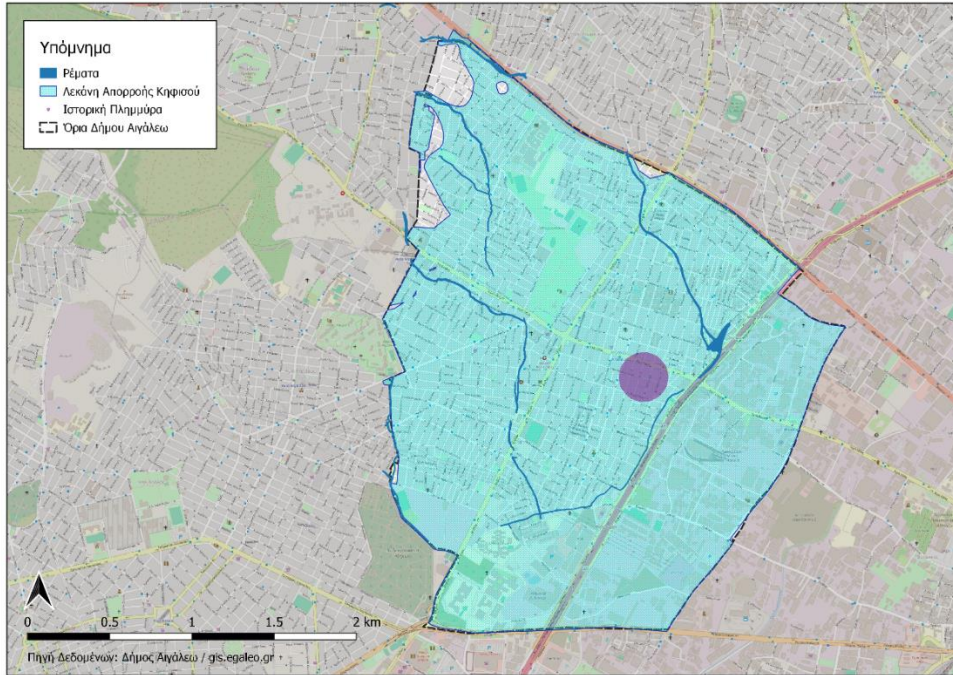


Στρατηγικό Σχέδιο Δήμου Αιγάλεω 2024 -2028

για την πολιτική Προστασία & την αντιμετώπιση φυσικών και περιβαλλοντικών κινδύνων», 2010



Εικόνα 4 Χάρτης ζωνών σεισμικής επικινδυνότητας εδαφών (τροποποιημένος από Παπανικολάου και άλλοι, 2002). Πηγή: «Επιχειρησιακής Οργάνωσης των Δήμων του Α.Σ.Δ.Α. για την πολιτική Προστασία & την αντιμετώπιση φυσικών και περιβαλλοντικών κινδύνων», 2010



Εικόνα 5 Ρέματα στην περιοχή εντός των διοικητικών ορίων του Δήμου Αιγάλεω, τα οποία ανήκουν στην Λεκάνη Απορροής Κηφισού και θέση ιστορικής πλημμύρας.
 Πηγή: Γεωπύλη GIS Δήμου Αιγάλεω, Ιδία επεξεργασία

Στην κατεύθυνση σεβασμού και προστασίας του περιβάλλοντος αναφέρεται ότι ο Δήμος Αιγάλεω είναι ένας από τους Δήμους-Μέλη του Περιβαλλοντικού Συνδέσμου Δήμων Αθήνας - Πειραιά (ΠΕΣΥΔΑΠ), ο οποίος στοχεύει στην μελέτη των Διαδημοτικών προβλημάτων των περιοχών που καλύπτουν οι Δήμοι μέλη του, στην παροχή συμβουλών σε θέματα περιβάλλοντος και την εκπόνηση σχετικών μελετών, έργων και ερευνητικών προγραμμάτων.

1.2.1.1 Κλιματικά Χαρακτηριστικά

Βάσει του Κανονισμού Ενεργειακής Απόδοσης Κτιρίων (ΚΕΝΑΚ) η χώρα διαιρείται σε τέσσερις κλιματικές ζώνες. Οι κλιματικές ζώνες αφορούν τον διαχωρισμό της ελληνικής επικράτειας βάση των θερμοκρασιακών συνθηκών που επικρατούν σε κάθε νομό της χώρας. Οι ζώνες αυτές κυμαίνονται από το Α έως το Δ με φθίνουσα τιμή και παρουσιάζονται παρακάτω. Σημειώνεται ότι οι περιοχές που βρίσκονται σε υψόμετρο άνω των 500μ. πρέπει να εντάσσονται στην επόμενη ψυχρότερη κλιματική ζώνη από εκείνη στην οποία ανήκουν, ενώ από αυτή την ιδιαιτερότητα εξαιρούνται σαφώς οι ορεινές περιοχές της ζώνης Δ, καθώς αποτελεί την ψυχρότερη, βάσει κανονισμού.

Πίνακας 9 Κλιματικές ζώνες βάσει Κ.Εν.Α.Κ. Πηγή: ΦΕΚ Β 2945/2014

Κλιματική Ζώνη	ΝΟΜΟΙ
Ζώνη Α	Ηρακλείου, Χανίων, Ρεθύμνου, Λασιθίου, Κυκλάδων, Δωδεκανήσου, Σάμου, Μεσσηνίας, Λακωνίας, Αργολίδας, Ζακύνθου, Κεφαλληνίας & Ιθάκης, Κύθηρα και νησιά Σαρωνικού (Αττικής), Αρκαδίας (πεδινή)

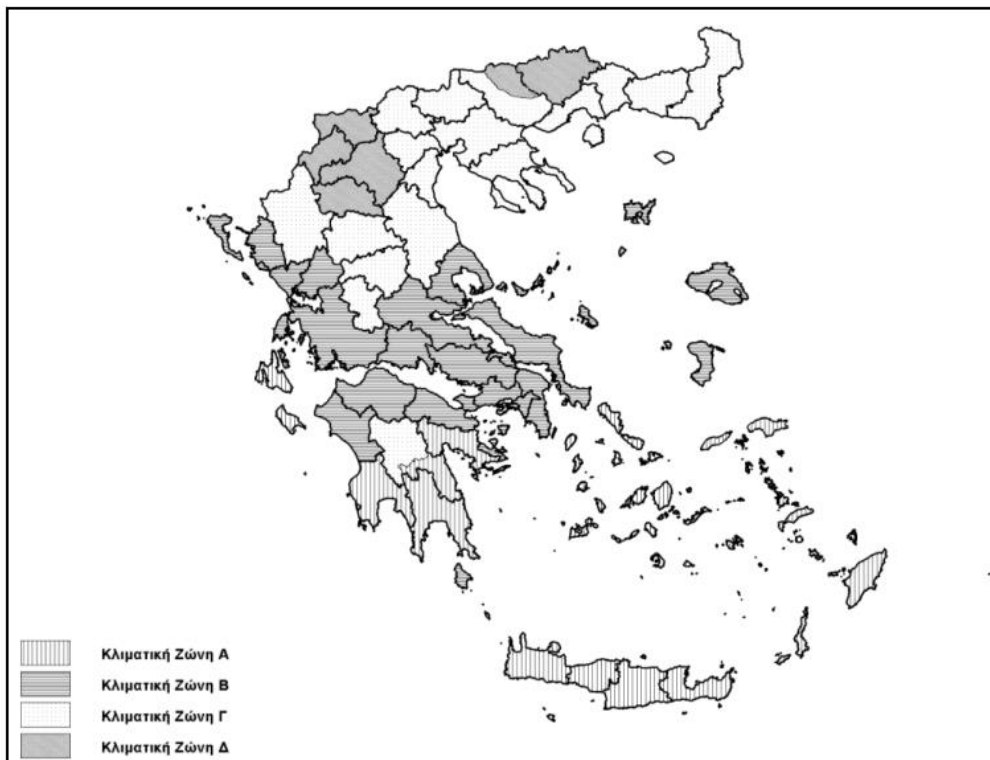


Ζώνη Β	Κορινθίας, Ηλείας, Αχαΐας, Αιτωλοακαρνανίας, Φθιώτιδας, Φωκίδας, Βοιωτίας, Αττικής, Εύβοιας, Μαγνησίας, Σποράδων, Λέσβου, Χίου, Κέρκυρας, Λευκάδας, Θεσπρωτίας, Πρέβεζας, Άρτας
Ζώνη Γ	Αρκαδίας, Ευρυτανίας, Ιωαννίνων, Λάρισας, Καρδίτσας, Τρικάλων, Πιερίας, Ημαθίας, Πέλλας, Θεσσαλονίκης, Κιλκίς, Χαλκιδικής, Σερρών, Καβάλας, Ξάνθης, Ροδόπης, Έβρου
Ζώνη Δ	Γρεβενών, Κοζάνης, Καστοριάς, Φλώρινας

Πιο συγκεκριμένα, ο Δήμος Αιγάλεω ανήκει στην Κλιματική Ζώνη Β, τη δεύτερη θερμότερη στη χώρα, και το κλίμα του χαρακτηρίζεται ως εύκρατο, με ξηρό καλοκαίρι και ήπιο χειμώνα ενώ συνδυαστικά με τον χάρτη κλιματικών περιοχών γίνεται αντιληπτό ότι έχει μέτριες βροχοπτώσεις.

Ακολουθούν ορισμένα σχετικά διαγράμματα για την καλύτερη κατανόηση των κλιματολογικών συνθηκών που επικρατούν στην περιοχή μελέτης.

Αρχικά, παρουσιάζεται το διάγραμμα με τους μέσους όρους θερμοκρασιών και βροχοπτώσεων. Σε αυτό, η «ημερήσια μέση μέγιστη» (συμπαγής κόκκινη γραμμή) δείχνει τη μέγιστη θερμοκρασία μιας μέσης ημέρας για κάθε μήνα για το Αιγάλεω και η «ημερήσια μέση ελάχιστη» (συμπαγής μπλε γραμμή) τη μέση ελάχιστη θερμοκρασία.



Εικόνα 6 Κλιματικές ζώνες βάσει Κ.Εν.Α.Κ. Πηγή: ΦΕΚ Β 2945/2014

Επιπλέον, οι ζεστές ημέρες και κρύες νύχτες (διακεκομμένες κόκκινες και μπλε γραμμές) δείχνουν τον μέσο όρο της πιο ζεστής μέρας και πιο κρύας νύχτας του κάθε μήνα για τα τελευταία 30 χρόνια.

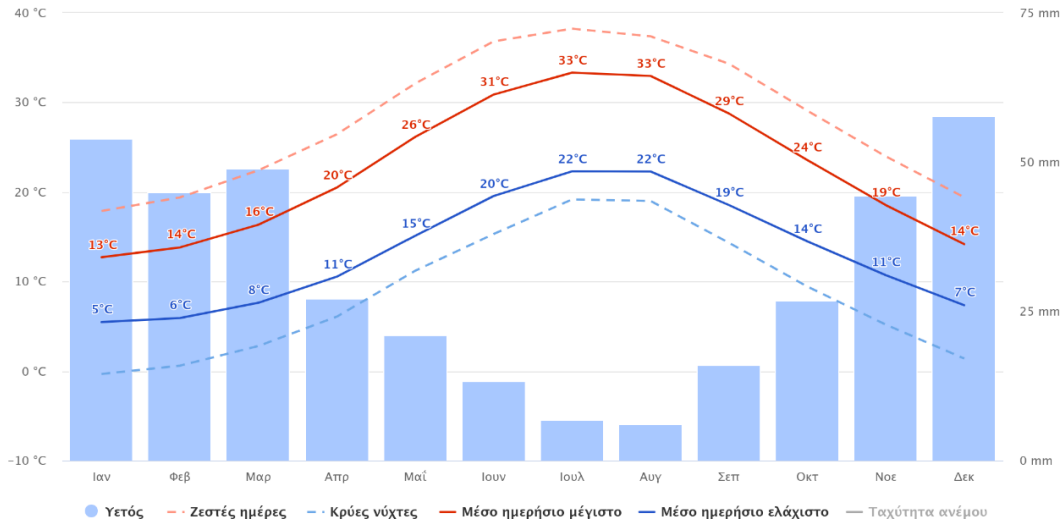


Στρατηγικό Σχέδιο Δήμου Αιγιάλεω 2024 -2028

Διάγραμμα 10 Μέσος όρος θερμοκρασιών και βροχοπτώσεων. Πηγή: <https://www.meteoblue.com/>

Αιγιάλεω

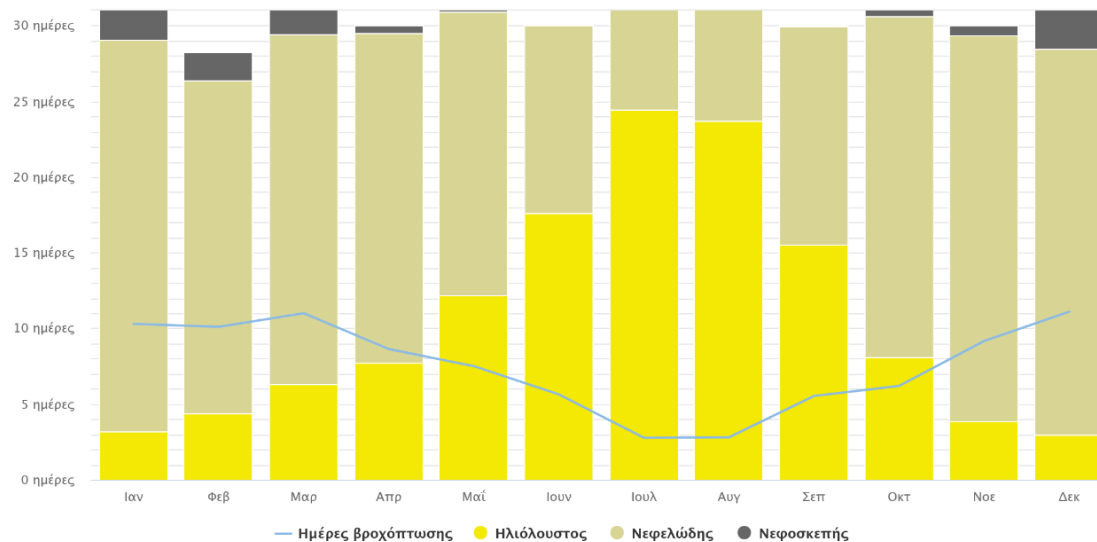
37.98°N, 23.68°E (24 μ. υψ.).
Μοντέλο: ERA5T.



Διάγραμμα 11 Νεφελώδης, αίθριος και ημέρες βροχοπτώσης. Πηγή: <https://www.meteoblue.com/>

Αιγιάλεω

37.98°N, 23.68°E (24 μ. υψ.).
Μοντέλο: ERA5T.



Το γράφημα που προηγήθηκε, δείχνει το μηνιαίο αριθμό ημερών με καιρό αίθριο, λίγο νεφελώδη, νεφοσκεπή και τις ημέρες με βροχή. Οι ημέρες με λιγότερο από 20% νεφοκάλυψη θεωρούνται ως αίθριες, με 20-80% νεφοκάλυψη ως νεφελώδεις και με περισσότερα από 80%, ως νεφοσκεπείς.

Επιπλέον, παρουσιάζεται το διάγραμμα μέγιστης θερμοκρασίας για το Αιγιάλεω στο οποίο εμφανίζεται το πλήθος των ημερών ανά μήνα που επιτυγχάνονται οι αναγραφόμενες θερμοκρασίες.

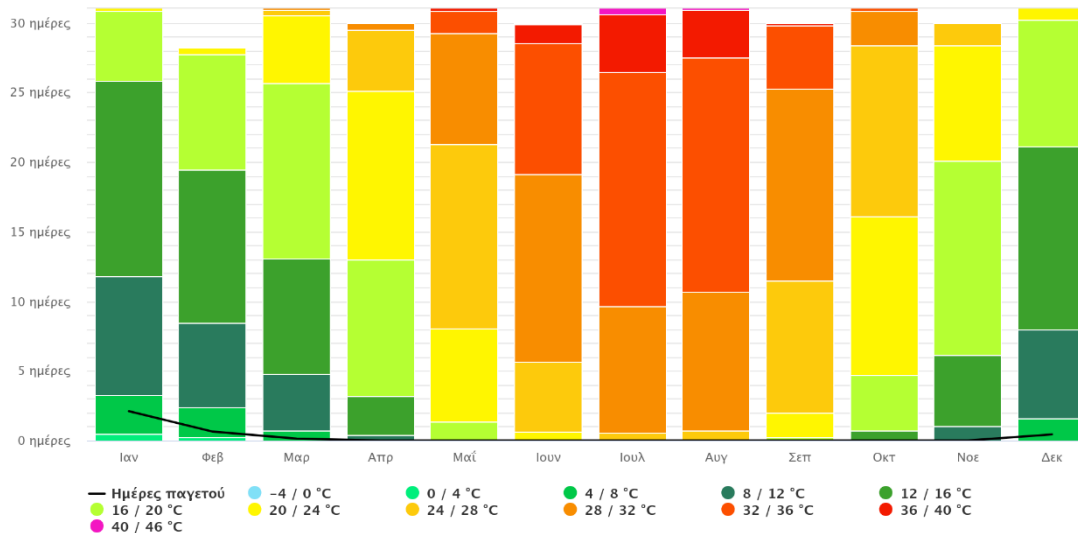


Στρατηγικό Σχέδιο Δήμου Αιγάλεω 2024 -2028

Διάγραμμα 12 Διάγραμμα μέγιστων Θερμοκρασιών. Πηγή:
<https://www.meteoblue.com/>

Αιγάλεω

37.98°N, 23.68°E (24 μ. υψ.).
Μοντέλο: ERA5T.



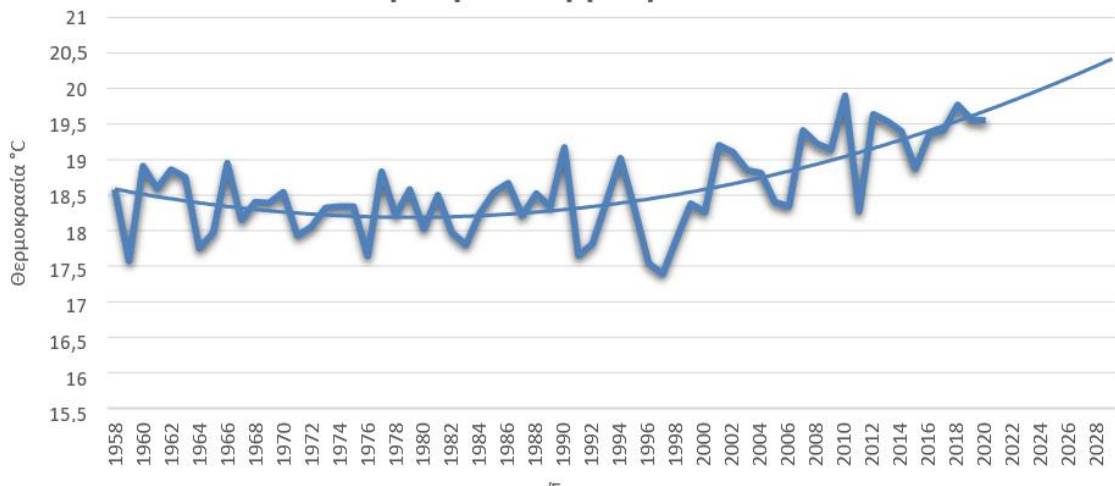
Στην πρόβλεψη για τη μελλοντική μεταβολή του κλίματος που υλοποιήθηκε στο πλαίσιο του Σχεδίου Δράσης Αειφόρου Ενέργειας και Κλίματος (ABEC, 2021)¹⁰ του Δήμου χρησιμοποιήθηκαν δεδομένα από την ΕΜΥ τα οποία απεικονίζονται στην παρακάτω εικόνα:

Διάγραμμα 13 Μέση Ετήσια Θερμοκρασία Δ. Αιγάλεω. Πηγή-Επεξεργασία: ΣΔΑΕΚ Δ. Αιγάλεω (ABEC, 2021)

¹⁰ Athens Business Engineering Consultants, ABEC (2021), Σχέδιο Δράσης Αειφόρου Ενέργειας και Κλίματος του Δήμου Αιγάλεω, Σ.Δ.Α.Ε.Κ, Δήμος Αιγάλεω, Ιούλιος 2021

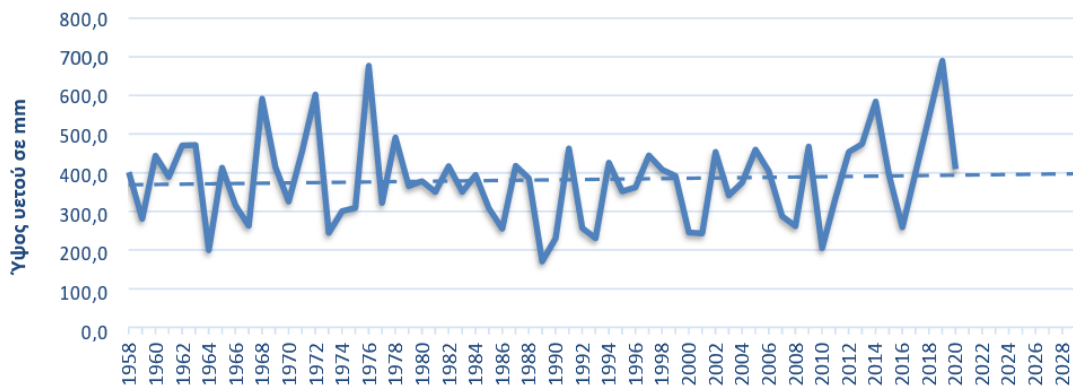


Μέση Ετήσια θερμοκρασία



Διάγραμμα 14 Ύψος ετήσιου Υετού Αιγάλεω. Πηγή-Επεξεργασία: ΣΔΑΕΚ Δ. Αιγάλεω, (ABEC, 2021)

Υψος Ετήσιου Υετού

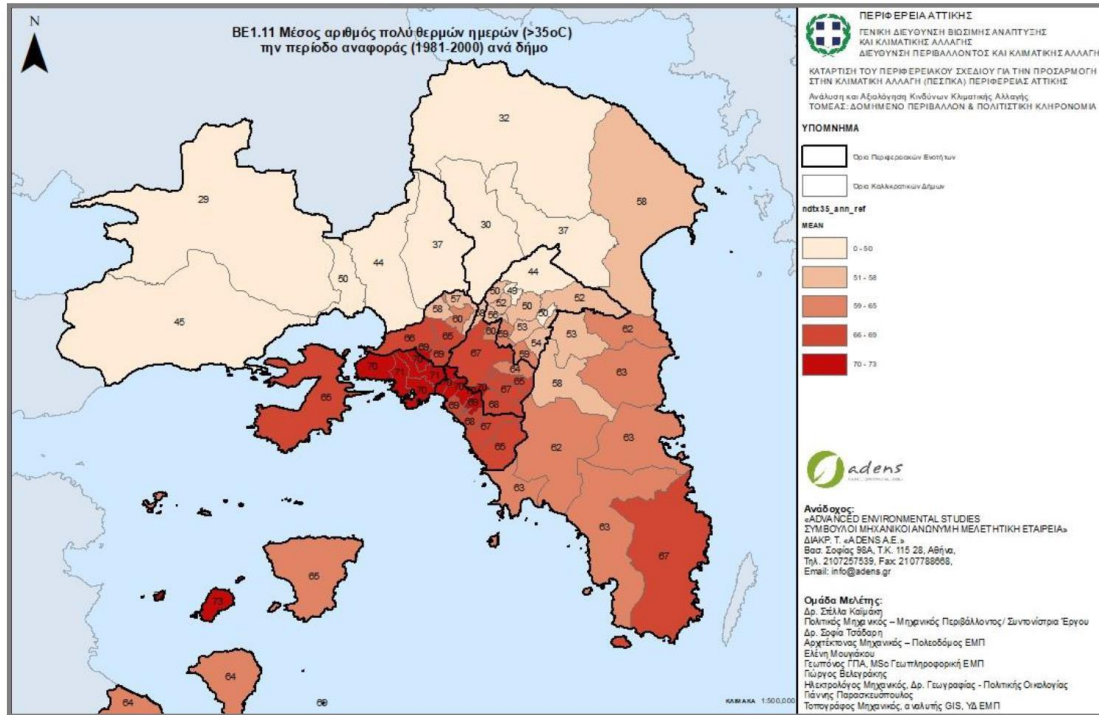


Από τις προβλέψεις του ΣΔΑΕΚ εξάγεται το συμπέρασμα ότι το κλίμα θα γίνει θερμότερο και τα ετήσια κατακρημνίσματα δεν θα παρουσιάσουν αξιόλογη μεταβολή. Η μέση θερμοκρασία από τους 19,41 °C (το έτος 2018) θα ανέλθει στους 20,4 °C (το έτος 2030).

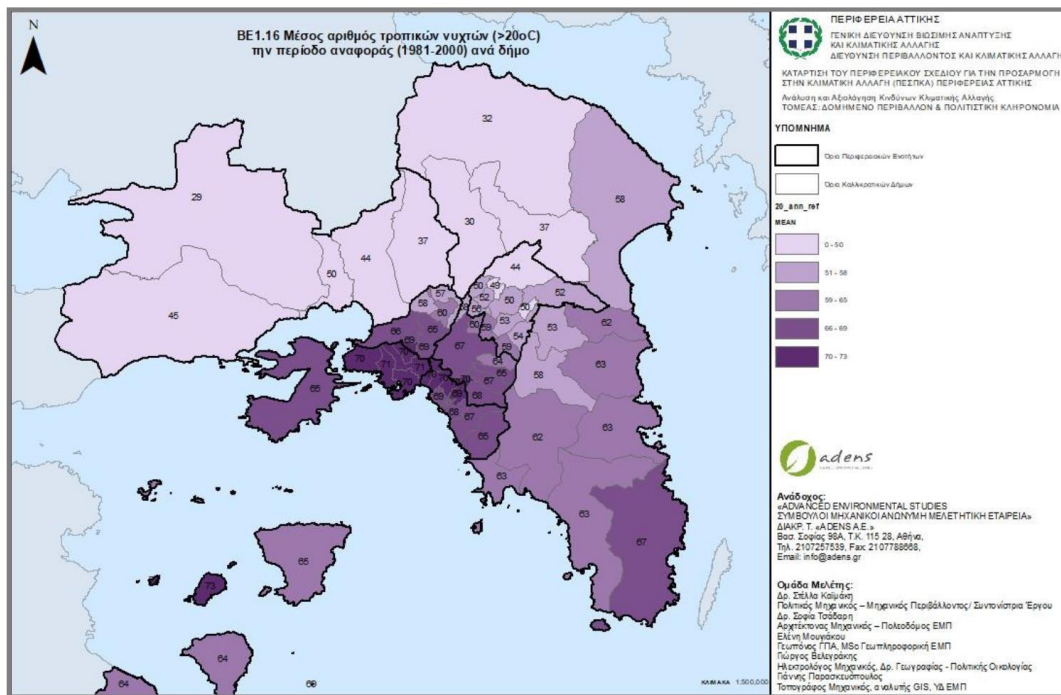
Σύμφωνα με το ΠεΣΠΚΑ Αττικής (2021) οι διαταραχές του τοπικού κλίματος είναι το νέο σοβαρό περιβαλλοντικό πρόβλημα της Αθήνας, το οποίο εκδηλώνεται με οξύτητα τα τελευταία χρόνια, με τη μορφή θερμικής ρύπανσης της ατμόσφαιρας κατά τους θερινούς μήνες.



Στρατηγικό Σχέδιο Δήμου Αιγάλεω 2024 -2028



Εικόνα 7 Μέσος αριθμός πολύ θερμών ημερών (>35° C) την περίοδο αναφοράς (1981-2000) ανά δήμο. Πηγή: ΠεΣΠΚΑ Αττικής (2021)



Εικόνα 8 Μέσος αριθμός τροπικών νυχτών (>20° C) την περίοδο αναφοράς (1981-2000) ανά δήμο. Πηγή: ΠεΣΠΚΑ Αττικής (2021)


Οι προσπάθειες αντιμετώπισης είναι ανύπαρκτες, οι προοπτικές μονιμοποίησης και επιδείνωσής του είναι ορατές και συνιστούν καιρία απειλή για την ποιότητα ζωής, τη διεθνή εικόνα και τη βιωσιμότητα της πόλης.



Οι χάρτες του ΠΕΣΚΠΑ Αττικής που προηγήθηκαν, αναδεικνύουν τη χωρική διαφοροποίηση ενδοπεριφερειακά της μεταβολής των πολύ θερμών ημερών, αποτελώντας την ένδειξη φαινομένων αστικής θερμικής νησίδας σε δημοτική κλίμακα.

Επίσης, όπως αναφέρεται στη μελέτη για την ΟΧΕ Δυτικής Αθήνας (ΑΣΔΑ, 2023), μια πρόσφατη μελέτη για τις θερμικές νησίδες της World Bank έδειξε τα εξής:

- Η Δυτική Αθήνα είναι μια από τις περιοχές που έχουν επηρεαστεί περισσότερο στην ευρύτερη Αθήνα
- Το Περιστέρι, το Αιγάλεω και τα Άνω Λιόσια υφίστανται την πιο έντονη επίδραση στην Δυτική Αθήνα



Εικόνα 9 Θερμοκρασίες της επιφάνειας του εδάφους και Θερμικές Νησίδες στην Δυτική Αθήνα (καλοκαίρι 2022). Πηγή: ΑΣΔΑ 2023

1.2.1.2 Φυσικοί Πόροι και Οικοσυστήματα

Το Ποικίλο Όρος – Όρος Αιγάλεω έχει κηρυχθεί ως προστατευόμενη ζώνη (ν.2742/07.10.1999¹¹) αλλά και ως τόπος ιδιαίτερου φυσικού κάλλους (25683/27.3.1969¹²) καθώς αποτελεί έναν σημαντικό αλλά αρκετά υποβαθμισμένο χώρο περιαστικού πρασίνου. Σημειώνεται ότι οι περισσότεροι δήμοι της δυτικής περιοχής (Πέραμα, Κερατσίνι-Δραπετσώνα, Νίκαια-Ρέντης, Κορυδαλλός, Αγία Βαρβάρα, Αιγάλεω, Χαϊδάρι, Περιστέρι, Πετρούπολη, Άνω Λιόσια) είναι σε άμεση επαφή με το βουνό ενώ στην ευρύτερη περιοχή του ζουν περισσότερο από 1.500.000 κάτοικοι.

¹¹ **ν.2742/1999 (ΦΕΚ 207/ Α/ 07.10.1999)**, Χωροταξικός σχεδιασμός και αιεφόρος ανάπτυξη και άλλες διατάξεις

¹² **ΦΕΚ 236/Β/1969** Απόφαση 25683/27-03-1969 του Υφυπουργού Προεδρίας της Κυβερνήσεως «Περί κηρύξεως ορέων Υμηττού, Πεντελικού, Πάρνηθας, Κορυδαλλού και Αιγάλεω ως τόπων χρηζόντων ειδικής προστασίας»



1.2.2 Οικιστικό Περιβάλλον, Πολεοδομικές Ενότητες και χαρακτηριστικά δομημένου περιβάλλοντος

Ο Δήμος Αιγάλεω αποτελείται από μία Δημοτική Ενότητα, η οποία έχει αμιγώς αστικό χαρακτήρα. Στα διοικητικά του όρια περιλαμβάνει ένα σημαντικό τμήμα του Ελαιώνα, ο οποίος συνιστά μία τελείως ιδιαίτερη κατάσταση οργάνωσης και λειτουργίας χρήσεων γης.

Ως οικιστική ενότητα, το Αιγάλεω εξελίσσεται την περίοδο 1922-1935 όταν οι ανάγκες στέγασης του προσφυγικού πληθυσμού οδήγησαν στη δημιουργία συνοικισμών στις αδόμητες περιοχές της Αθήνας.

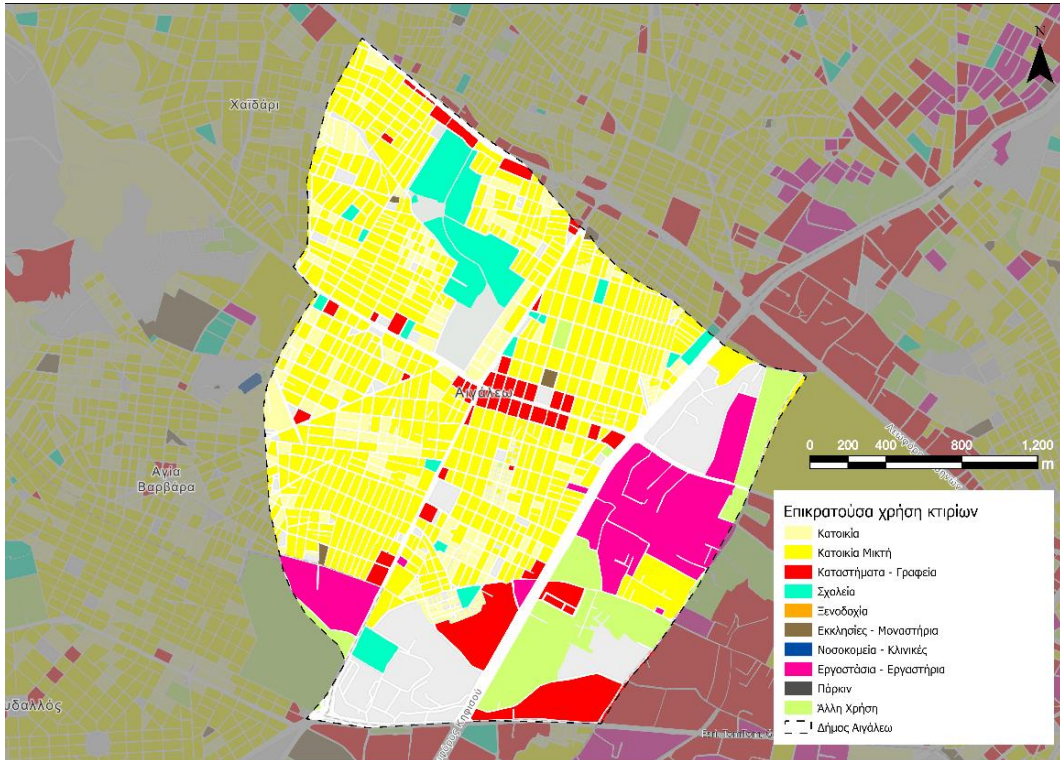
Ο πρώτος συνοικισμός αναπτύχθηκε την συγκεκριμένη αυτή χρονική περίοδο, με πυρήνα το σημερινό κέντρο του Δήμου, ενώ η περιοχή αποκτά ρυμοτομικό σχέδιο το 1935, και από το 1937 αρχίζει η διαδικασία των διαδοχικών εγκρίσεων επέκτασης του σχεδίου πόλης.

Κατά την εικοσαετία 1950-1970, η περιοχή μελέτης αναπτύχθηκε με ιδιαίτερα έντονους ρυθμούς λόγω της πυκνοκατοίκησής της από πληθυσμούς που κινήθηκαν από την περιφέρεια προς την πρωτεύουσα μεταπολεμικά.

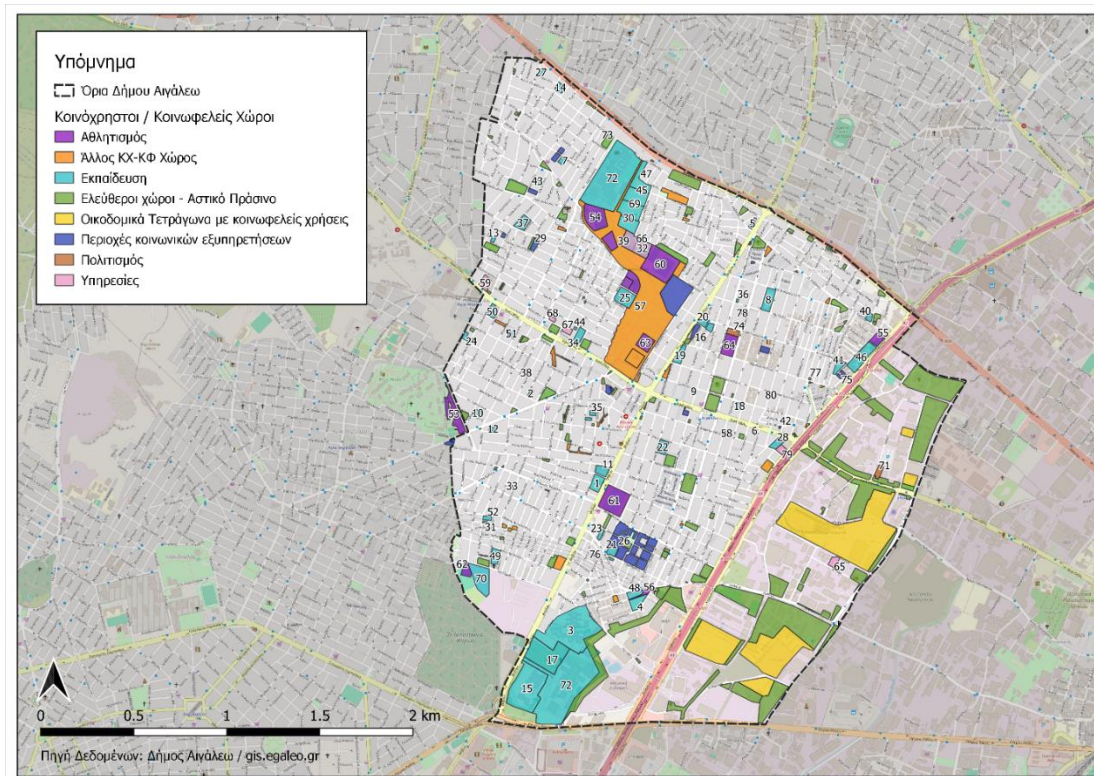
Τα κοινωνικό-οικονομικά χαρακτηριστικά αυτών των πληθυσμών (χαμηλό επίπεδο επαγγελματικής εξειδίκευσης, μόρφωσης και εισοδήματος) αφ' ενός, και η ύπαρξη συγκεκριμένων χρήσεων γης (εκτεταμένες βιομηχανικές περιοχές, το Γ' Νεκροταφείο Αθηνών, οι γραμμές υψηλής τάσης και οι πυλώνες της ΔΕΗ) αφ' ετέρου, καθόρισαν τις μορφές οικιστικής ανάπτυξης (εντατική κατάτμηση γης, στενό οδικό δίκτυο, ελλιπείς κοινόχρηστοι – κοινωφελείς χώροι και εγκαταστάσεις, χαμηλή ποιότητα στεγαστικού καταλύματος).

1.2.3 Χρήσεις Γης

Ο ακόλουθος χάρτης αποτυπώνει τις επικρατούσες χρήσεις στην περιοχή του Δήμου Αιγάλεω, σύμφωνα με τα στοιχεία της απογραφής της ΕΛΣΤΑΤ του 2011. Συγκεκριμένα στον χάρτη αποτυπώνονται οι κατηγορίες, Κατοικία, Κατοικία Μικτή, Καταστήματα-Γραφεία, Σχολεία, Ξενοδοχεία, Εκκλησίες-Μοναστήρια, Νοσοκομεία-Κλινικές, Εργοστάσια-Εργαστήρια, λοιπές χρήσεις καθώς και χώροι πρασίνου.



Εικόνα 10 Χάρτης χρήσης κτιρίων επικρατούσα ανά ΟΤ. Πηγή: στοιχεία ΕΛΣΤΑΤ 2011 που συλλέχθηκαν στον πλαίσιο του ΠΕΣΠΚΑ Αττικής, Ιδία επεξεργασία



Εικόνα 11 Χάρτης ΚΧ/ΚΦ χρήσεων και υποδομών Δήμου Αιγάλεω και περιοχής που ρυθμίζεται πολεοδομικά από το ΠΔ του Ελαιώνα. Πηγή: Γεωπύλη GIS Δήμου Αιγάλεω, Ιδία επεξεργασία



Στρατηγικό Σχέδιο Δήμου Αιγάλεω 2024 -2028

Πίνακας 10 Πίνακας ΚΧ/ΚΦ χρήσεων και υποδομών Δήμου Αιγάλεω. Πηγή: Γεωπύλη GIS Δήμου Αιγάλεω, Ιδία επεξεργασία

1	10ο ΔΗΜΟΤΙΚΟ ΣΧΟΛΕΙΟ
2	10ος ΔΗΜΟΤΙΚΟΣ ΒΡΕΦΟΝΗΠΙΑΚΟΣ ΣΤΑΘΜΟΣ
3	11ο ΔΗΜΟΤΙΚΟ ΣΧΟΛΕΙΟ 7ο ΓΥΜΝΑΣΙΟ Ε Ε ΕΚ ΜΑΘΗΤΩΝ ΜΕ ΠΡΟΒΛΗΜΑΤΑ ΟΡΑΣΗΣ & ΠΟΛΛΑΠΛΕΣ ΑΝΑΠΗΡΙΕΣ (ΓΥΜΝΑΣΙΟ) 6ο ΛΥΚΕΙΟ ΑΙΓΑΛΕΩ ΕΝΕΕΓΥΛ ΑΙΓΑΛΕΩ STEAM ΙΕΚ Αιγάλεω
4	11ο ΝΗΠΙΑΓΩΓΕΙΟ
5	11ος ΔΗΜΟΤΙΚΟΣ ΒΡΕΦΟΝΗΠΙΑΚΟΣ ΣΤΑΘΜΟΣ
6	12ος ΔΗΜΟΤΙΚΟΣ ΒΡΕΦΙΚΟΣ ΣΤΑΘΜΟΣ "ΜΕΡΙΜΝΑ" 5ος ΔΗΜΟΤΙΚΟΣ ΒΡΕΦΙΚΟΣ ΣΤΑΘΜΟΣ
7	13ο ΔΗΜΟΤΙΚΟ ΣΧΟΛΕΙΟ
8	13ο ΝΗΠΙΑΓΩΓΕΙΟ 4ο ΔΗΜΟΤΙΚΟ ΣΧΟΛΕΙΟ 1ο ΔΗΜΟΤΙΚΟ ΣΧΟΛΕΙΟ
9	13ος ΔΗΜΟΤΙΚΟΣ ΒΡΕΦΙΚΟΣ ΣΤΑΘΜΟΣ "ΕΥΑΓΓΕΛΙΣΤΡΙΑ"
10	14ο ΔΗΜΟΤΙΚΟ ΣΧΟΛΕΙΟ
11	14ο ΝΗΠΙΑΓΩΓΕΙΟ 3ο ΔΗΜΟΤΙΚΟ ΣΧΟΛΕΙΟ
12	16ο ΝΗΠΙΑΓΩΓΕΙΟ
13	17ο ΝΗΠΙΑΓΩΓΕΙΟ ΠΑΡΑΡΤΗΜΑ 22ου ΝΗΠΙΑΓΩΓΕΙΟΥ
14	19ο ΔΗΜΟΤΙΚΟ ΣΧΟΛΕΙΟ
15	1ο ΕΠΑΛ 2ο ΕΠΑΛ 1ο ΕΣΠΕΡΙΝΟ ΕΠΑΛ ΕΚ(ΕΡΓΑΣΤΗΡΙΑΚΑ ΚΕΝΤΡΑ) Κ.Ε.Σ.Υ.Π.
16	1ο ΚΑΠΗ
17	1ο ΚΕ.Δ.Α.Σ.Υ Γ' ΑΘΗΝΑΣ
18	1ο ΝΗΠΙΑΓΩΓΕΙΟ
19	1ο, 8ο & ΕΣΠΕΡΙΝΟ ΓΥΜ ΕΣΠΕΡΙΝΟ ΛΥΚΕΙΟ
20	1ος ΔΗΜΟΤΙΚΟΣ ΠΑΙΔΙΚΟΣ ΣΤΑΘΜΟΣ 8ο ΔΗΜΟΤΙΚΟ ΣΧΟΛΕΙΟ
21	20ο ΔΗΜΟΤΙΚΟ ΣΧΟΛΕΙΟ
22	20ο ΝΗΠΙΑΓΩΓΕΙΟ 2ο ΝΗΠΙΑΓΩΓΕΙΟ 2ο ΔΗΜΟΤΙΚΟ ΣΧΟΛΕΙΟ
23	24ο ΝΗΠΙΑΓΩΓΕΙΟ
24	27ο ΝΗΠΙΑΓΩΓΕΙΟ 12ο ΝΗΠΙΑΓΩΓΕΙΟ
25	28ο ΝΗΠΙΑΓΩΓΕΙΟ 17ο ΔΗΜΟΤΙΚΟ ΣΧΟΛΕΙΟ 15ο ΝΗΠΙΑΓΩΓΕΙΟ 2ο ΓΥΜΝΑΣΙΟ 4ο ΛΥΚΕΙΟ
26	2ο ΚΑΠΗ ΛΑΟΓΡΑΦΙΚΟΣ ΣΥΛΛΟΓΟΣ "ΕΛΚΕΛΑΜ" ΠΡΟΣΚΟΠΟΙ ΣΥΛΛΟΓΟΣ ΚΡΗΤΩΝ
27	30ο ΝΗΠΙΑΓΩΓΕΙΟ
28	3ο ΓΥΜΝΑΣΙΟ
29	3ο ΚΑΠΗ ΔΕΛΦΩΝ ΚΑΙ ΤΟΜΠΑΖΗ
30	3ο ΝΗΠΙΑΓΩΓΕΙΟ
31	3ος ΔΗΜΟΤΙΚΟΣ ΒΡΕΦΟΝΗΠΙΑΚΟΣ ΣΤΑΘΜΟΣ
32	4ο ΓΥΜΝΑΣΙΟ
33	4ο ΚΑΠΗ
34	4ο ΛΥΚΕΙΟ ΑΙΓΑΛΕΩ
35	4ο ΝΗΠΙΑΓΩΓΕΙΟ
36	4ος ΔΗΜΟΤΙΚΟΣ ΒΡΕΦΟΝΗΠΙΑΚΟΣ ΣΤΑΘΜΟΣ



Στρατηγικό Σχέδιο Δήμου Αιγάλεω 2024 -2028

37	5ο & 16ο ΔΗΜΟΤΙΚΟ ΣΧΟΛΕΙΟ 22ο ΝΗΠΙΑΓΩΓΕΙΟ
38	5ο ΚΑΠΗ
39	5ο ΛΥΚΕΙΟ ΑΙΓΑΛΕΩ
40	5ο ΝΗΠΙΑΓΩΓΕΙΟ
41	6ο ΔΗΜΟΤΙΚΟ ΣΧΟΛΕΙΟ
42	6ο ΚΑΠΗ
43	6ο ΝΗΠΙΑΓΩΓΕΙΟ
44	6ος ΔΗΜΟΤΙΚΟΣ ΠΑΙΔΙΚΟΣ ΣΤΑΘΜΟΣ "ΜΟΡΜΟΛΗΣ"
45	7ο ΔΗΜΟΤΙΚΟ ΣΧΟΛΕΙΟ
46	7ο ΝΗΠΙΑΓΩΓΕΙΟ 1ο ΛΥΚΕΙΟ ΑΙΓΑΛΕΩ 1ο ΓΥΜΝΑΣΙΟ ΕΙΚΑΣΤΙΚΟ ΕΡΓΑΣΤΗΡΙ
47	8ο ΝΗΠΙΑΓΩΓΕΙΟ 29ο ΝΗΠΙΑΓΩΓΕΙΟ
48	8ος ΔΗΜΟΤΙΚΟΣ ΒΡΕΦΟΝΗΠΙΑΚΟΣ ΣΤΑΘΜΟΣ "ΝΙΝΑ ΒΕΒΝΕΤΗ"
49	9ο & 26ο ΝΗΠΙΑΓΩΓΕΙΟ
50	9ο ΓΥΜΝΑΣΙΟ
51	9ο ΔΗΜΟΤΙΚΟ ΣΧΟΛΕΙΟ
52	9ος ΒΡΕΦΟΝΗΠΙΑΚΟΣ ΣΤΑΘΜΟΣ
53	ΑΘΛΗΤΙΚΕΣ ΕΓΚΑΤΑΣΤΑΣΕΙΣ ΑΛΣΟΣ ΦΟΛΛΕΡΩ ΡΑΟΥΛ ΚΑΙ ΜΑΓΔΑΛΗΝΗΣ
54	ΑΘΛΗΤΙΚΕΣ ΕΓΚΑΤΑΣΤΑΣΕΙΣ ΕΔΕΣΣΗΣ ΓΗΠΕΔΟ ΠΟΔΟΣΦΑΙΡΟΥ ΓΗΠΕΔΟ ΑΝΤΙΣΦΑΙΡΙΣΗΣ
55	ΑΘΛΗΤΙΚΕΣ ΕΓΚΑΤΑΣΤΑΣΕΙΣ ΣΤΟ ΠΡΩΗΝ ΚΤΗΜΑ ΜΠΟΥΡΑ
56	ΑΘΛΗΤΙΚΟ ΚΕΝΤΡΟ "ΕΥΑΓΓΕΛΙΣΤΡΙΑΣ"
57	Άλσος Μπαρουτάδικο
58	Δ/ΝΣΗ ΚΟΙΝΩΝΙΚΗΣ ΠΡΟΣΤΑΣΙΑΣ ΚΕΠ ΦΙΛΑΡΜΟΝΙΚΗ
59	ΔΗΜΑΡΧΕΙΟ
60	ΔΗΜΟΤΙΚΟ ΑΘΛΗΤΙΚΟ ΚΕΝΤΡΟ (ΔΑΚ) «Εύα Χριστοδούλου»
61	ΔΗΜΟΤΙΚΟ ΓΗΠΕΔΟ ΑΙΓΑΛΕΩ "ΣΤΑΥΡΟΣ ΜΑΥΡΟΘΑΛΑΣΣΙΤΗΣ"
62	ΔΗΜΟΤΙΚΟ ΓΗΠΕΔΟ ΟΡΙΖΟΜΥΛΩΝ ΑΘΛΗΤΙΚΕΣ ΕΓΚΑΤΑΣΤΑΣΕΙΣ 5Χ5
63	ΔΗΜΟΤΙΚΟ ΘΕΑΤΡΟ ΑΙΓΑΛΕΩ "ΑΛΕΞΗΣ ΜΙΝΩΤΗΣ"
64	ΔΗΜΟΤΙΚΟ ΚΟΛΥΜΒΗΤΗΡΙΟ ΔΗΜΟΤΙΚΟ ΓΥΜΝΑΣΤΗΡΙΟ ΑΙΓΑΛΕΩ «ΣΤΑΥΡΟΣ ΒΕΝΕΤΗΣ»
65	ΔΙΕΥΘΥΝΣΗ ΚΑΘΑΡΙΟΤΗΤΑΣ & ΑΝΑΚΥΚΛΩΣΗΣ ΓΚΑΡΑΖ Δ ΝΣΗ ΚΑΘΑΡΙΟΤΗΤΑΣ
66	ΔΙΕΥΘΥΝΣΗ ΠΡΑΣΙΝΟΥ
67	ΔΙΕΥΘΥΝΣΗ ΥΠΗΡΕΣΙΩΝ ΔΟΜΗΣΗΣ ΔΗΜΟΥ ΑΙΓΑΛΕΩ (ΑΡΧΕΙΟ ΑΔΕΙΩΝ)
68	ΔΙΕΥΘΥΝΣΗ ΥΠΗΡΕΣΙΩΝ ΔΟΜΗΣΗΣ ΔΗΜΟΥ ΑΙΓΑΛΕΩ (ΠΟΛΕΟΔΟΜΙΑ)
69	ΕΙΔΙΚΟ ΔΗΜΟΤΙΚΟ ΚΑΙ ΕΙΔΙΚΟ ΝΗΠΙΑΓΩΓΕΙΟ(ΠΡΩΗΝ 15ο ΔΗΜΟΤΙΚΟ)
70	ΕΙΔΙΚΟ ΝΗΠΙΑΓΩΓΕΙΟ (ΦΑΣΜΑ ΑΥΤΙΣΜΟΥ) 12ο ΔΗΜΟΤΙΚΟ ΣΧΟΛΕΙΟ ΕΙΔΙΚΟ ΔΗΜΟΤΙΚΟ ΣΧΟΛΕΙΟ ΓΙΑ ΠΑΙΔΙΑ ΜΕ ΚΙΝΗΤΙΚΑ ΠΡΟΒΛΗΜΑΤΑ 5ο ΓΥΜΝΑΣΙΟ Ε.Ε.Ε.Κ. ΑΙΓΑΛΕΩ (ΓΥΜΝΑΣΙΟ) ΕΙΔΙΚΟ ΔΗΜΟΤΙΚΟ ΣΧΟΛΕΙΟ ΑΥΤΙΣΜΟΥ
71	ΕΛΛΗΝΙΚΟ ΜΟΛΥΒΙ (ΔΗΜΟΤΙΚΟΣ ΠΟΛΙΤΙΣΤΙΚΟΣ ΧΩΡΟΣ)
72	ΠΑΝΕΠΙΣΤΗΜΙΟ ΔΥΤΙΚΗΣ ΑΤΤΙΚΗΣ
73	Πλατεία Λαού



74	ΠΟΛΙΤΙΣΤΙΚΟ ΚΕΝΤΡΟ "ΓΙΑΝΝΗΣ ΡΙΤΣΟΣ"
75	Πρόνοια - Βρεφονηπιακός Σταθμός
76	Πρόνοια - Βρεφονηπιακός Σταθμός
77	ΠΡΟΣΚΟΠΟΙ (ΠΡΩΗΝ ΚΕΝΤΡΟ ΝΕΟΤΗΤΑΣ) ΠΟΛΙΤΙΣΤΙΚΟ ΚΕΝΤΡΟ ΜΙΚΡΑΣΙΑΤΩΝ
78	ΣΤΕΓΑΣΗ ΠΟΛΙΤΙΣΤΙΚΩΝ ΚΑΙ ΕΚΠΑΙΔΕΥΤΙΚΩΝ ΔΡΑΣΕΩΝ ΤΟΥ ΔΗΜΟΥ
79	ΤΕΧΝΙΚΑ ΣΥΝΕΡΓΕΙΑ ΔΗΜΟΥ ΑΙΓΑΛΕΩ
80	ΤΜΗΜΑ ΠΡΟΝΟΙΑΣ ΚΑΙ ΑΡΩΓΗΣ ΤΗΣ Δ/ΝΣΗΣ ΚΟΙΝΩΝΙΚΗΣ ΠΡΟΣΤΑΣΙΑΣ

Από τη χαρτογραφική αποτύπωση των χρήσεων προκύπτει με σαφήνεια ότι επικρατούσα χρήση είναι η μικτή κατοικία. Παράλληλα αποτυπώνεται η συγκέντρωση χρήσεων καταστημάτων – γραφείων στο κέντρο του Δήμου, στον Κηφισό, επί της Λ. Αθηνών και σε σημεία της περιοχής του Ελαιώνα. Επιπλέον, είναι χαρακτηριστική ύπαρξη μεταποίησης στην περιοχή του Ελαιώνα του ΒΙΠΑ σε γειτνίαση με τον δήμο Νίκαιας - Ρέντη.

Σημειώνεται γενικότερα σε ότι αφορά στις υφιστάμενες χρήσεις γης ότι παρατηρούνται περιπτώσεις ασυμβατότητας χρήσεων που σχετίζονται με τη βιομηχανία και τις διάφορες βιοτεχνικές και βιομηχανικές μονάδες που είναι χωροθετημένες εντός των ορίων του Δήμου, οι οποίες σε συνδυασμό με την ατμοσφαιρική ρύπανση και την ηχορύπανση που προέρχεται κυρίως από τις βασικές οδικές αρτηρίες που διασχίζουν τον Δήμο (Ιερά Οδός, Θηβών, Λ. Αθηνών, Λ. Κηφισού, Πέτρου Ράλλη), αλλά και την έλλειψη αστικού πρασίνου, υποβαθμίζουν την ποιότητα και την εικόνα του αστικού περιβάλλοντος.

Στην περιοχή γενικότερα δεν καταγράφονται σημαντικές συγκρούσεις χρήσεων σε επίπεδο γειτονιάς ή οικοδομικού τετραγώνου. Όμως, εντοπίζονται συγκρούσεις χρήσεων σε επίπεδο κτιρίων, όπου συχνά οχλούσες βιοτεχνικές ή άλλες χρήσεις (π.χ. φανοποιεία, καταστήματα ανταλλακτικών αυτοκινήτου κ.λπ.) συνυπάρχουν με την κατοικία.

Στην περιοχή του Ελαιώνα είναι εγκατεστημένος ένας μεγάλος αριθμός βιομηχανικών μονάδων και βιοτεχνιών, όπως και διάφορες μονάδες οικονομικών δραστηριοτήτων με πολλούς εργαζομένους. Τα τελευταία χρόνια παρουσιάζεται το φαινόμενο της εγκατάστασης εντατικών λειτουργιών εμπορίου και αναψυχής στις παρυφές του, κυρίως λόγω της κεντροβαρικής του θέσης. Η συνολική έκταση του Ελαιώνα με εμβαδόν περίπου 9.000 στρ. καλύπτει μια ευρύτερη περιοχή, που διοικητικά – χωροταξικά ανήκει σε περισσότερους Δήμους και συγκεκριμένα στους Δήμους Αιγάλεω, Περιστερίου, Αθήνας, Μοσχάτου - Ταύρου και Νίκαιας - Αγ. Ι. Ρέντη. Στο Αιγάλεω ανήκουν τα τελευταία τμήματα που διασώζουν φυσικά και μορφολογικά χαρακτηριστικά του αρχαίου Ελαιώνα (Κτήμα Μερκάτη).

Οι βιομηχανικές μονάδες αυτές επιφέρουν αρνητικές επιπτώσεις στην ποιότητα του περιβάλλοντος της ευρύτερης περιοχής και δημιουργούν προβλήματα, υποβαθμίζοντας τη γενικότερη ομαλή πολεοδομική οργάνωση του Δήμου. Η γειτνίαση των εγκαταστάσεων με το οικιστικό σύνολο συνιστά σημαντικό



στοιχείο υποβάθμισης της ποιότητας ζωής των κατοίκων και αλλά και της αισθητικής εικόνας. Δεν παραβλέπεται, ωστόσο, το γεγονός ότι ήδη έχουν γίνει μελέτες σχετικά με την απομάκρυνση και μετεγκατάσταση των βιομηχανικών και βιοτεχνικών μονάδων από την περιοχή. Πολλές δε από αυτές είτε έχουν ήδη μεταφερθεί είτε έχουν παύσει τη λειτουργία τους.

Σημαντικές χρήσεις αναφορικά με το εξωαστικό περιβάλλον δεν καταγράφονται, αφού η περιοχή είναι αμιγώς αστική και αποτελείται από έναν οικισμό. Ωστόσο, στην ενότητα αυτή ως σημαντική χρήση σημειώνεται το Άλσος Μπαρουτάδικο, που έχει έκταση 135 στρ., βρίσκεται στο εσωτερικό του αστικού ιστού και μάλιστα σε κομβική θέση και περιλαμβάνει δραστηριότητες αθλητισμού, αναψυχής, πολιτισμού κλπ.. Το άλσος ανήκε στην πρώην Κτηματική Εταιρεία του Δημοσίου (ΚΕΔ) και νυν Εταιρεία Ακινήτων Δημοσίου (ΕΤΑΔ ΑΕ) και έχει παραχωρηθεί κατά χρήση στον Δήμο Αιγάλεω.

Το άλσος συνιστά σημαντικότερη χρήση για τον Δήμο, συμβάλλοντας στην αναβάθμιση της ποιότητας και του επιπέδου ζωής των κατοίκων και στην ποιότητα του αστικού περιβάλλοντος.

Επίσης, σημαντικές είναι και οι εγκαταστάσεις του Πανεπιστημίου Δυτικής Αττικής, το οποίο προέκυψε από τη συγχώνευση του ΤΕΙ Αθήνας και του ΑΕΙ Πειραιά Τεχνολογικού Τομέα. Το Πανεπιστήμιο Δυτικής Αττικής φιλοξενείται σε τρεις Πανεπιστημιούπολεις εντός της μητροπολιτικής περιοχής της Αθήνας. Εντός των διοικητικών ορίων του Δήμου Αιγάλεω βρίσκεται η Πανεπιστημιούπολη Άλσους Αιγάλεω, περιστοιχιζόμενη από τις οδούς Μήλου, Αγ. Σπυρίδωνος, Δημητσάνης και Εδέσσης. Η Πανεπιστημιούπολη Αρχαίου Ελαιώνα βρίσκεται επίσης στον Δήμο Αιγάλεω, επί των οδών Π. Ράλλη και Θηβών στα όρια του ιστορικού ελαιώνα των Αθηνών, όπου δίδασκαν οι αρχαίοι Αθηναίοι φιλόσοφοι.

1.2.4 Περιβαλλοντικοί Κίνδυνοι

Ο Δήμος του Αιγάλεω βρίσκεται αντιμέτωπος με τους άμεσους και έμμεσους περιβαλλοντικούς κινδύνους που αντιμετωπίζει συνολικά η Περιφέρεια Αττικής και ειδικότερα τα δυτικά τμήματά της και σχετίζονται πρωτίστως με την κλιματική αλλαγή.

Στο πλαίσιο εκτίμησης της τρωτότητας και των κινδύνων, που ελλοχεύουν, από την κλιματική αλλαγή, στο ΣΔΑΕΚ του Δήμου Αιγάλεω (ABEC, 2021) δόθηκε έμφαση στα παρακάτω σημεία:

- Αναγνώριση παρελθοντικών και παροντικών επιπτώσεων της κλιματικής αλλαγής.
- Εκτίμηση της εξέλιξης της κλιματικής αλλαγής και κατανόησης των επιπτώσεων της
- Αναγνώριση των μη κλιματικών παραγόντων, οι οποίοι συνδέονται με την κατάσταση



- Αξιολόγηση της τρωτότητας και των κινδύνων, λόγω κλιματικής αλλαγής
- Κατανόηση του ρόλου, που διαδραματίζουν οι όμορες περιοχές, στην προσπάθεια μείωσης των ρύπων.
- Αναγνώριση των βασικών εμποδίων στην προσπάθεια εναρμόνισης του Δήμου με τους στόχους του Σχεδίου Δράσης και Αειφόρου Ενέργειας και Κλίματος του Δήμου Αιγάλεω.

Επιπροσθέτως, έγινε μια εκτίμηση των πιέσεων, τις οποίες προβλέπεται να ασκήσει η κλιματική αλλαγή στον Δήμο. Με βάση τις προβλεπόμενες πιέσεις και την υπάρχουσα κατάσταση εκτιμήθηκε η τρωτότητά του στους πιο σημαντικούς τομείς.

Οι τομείς, οι οποίοι εξετάστηκαν είναι οι εξής:

- Υδάτινοι πόροι
- Δημόσια υγεία
- Διαχείριση υδάτων
- Ενέργεια

Η προβλεπόμενη αύξηση της θερμοκρασίας προβλέπεται να επηρεάσει σημαντικά τον Δήμο Αιγάλεω. Μια σημαντική επίπτωση της θερμοκρασιακής αύξησης είναι η πιθανότητα συχνότερης εμφάνισης ακραίων καιρικών φαινομένων. Ποικίλες μελέτες έχουν συνδέσει την αύξηση της θερμοκρασίας με την εμφάνιση καιρικών φαινομένων, τα οποία προκαλούν καταστροφές και θέτουν σε κίνδυνο την ανθρώπινη ζωή.

Τα παρατεταμένα κύματα καύσωνα σε συνδυασμό με τον μικρό αριθμό χώρων πρασίνου και την αύξηση της ρύπανσης στην ατμόσφαιρα επιβαρύνουν σημαντικά το μικρόκλιμα της πόλης, δημιουργώντας σημαντικούς κινδύνους για τη μακροπρόθεσμη υγεία των πολιτών.

Όσον αφορά στην κατανάλωση ενέργειας, οι ανάγκες για ψύξη και θέρμανση των κτιρίων θα αυξηθούν το καλοκαίρι και θα μειωθούν τον χειμώνα. Λόγω του αμφίσημου χαρακτήρα της μεταβολής ο δείκτης χαρακτηρίζεται ως μέτριος. Ο Δήμος Αιγάλεω, έχοντας έντονο αστικό στοιχείο και σχετικά θερμό κλίμα είναι μέτρια προς υψηλά εκτεθειμένος και μέτρια τρωτός στις επερχόμενες μεταβολές.

Στο ενδεχόμενο εκδήλωσης πυρκαγιάς, ο δείκτης επικινδυνότητας αξιολογήθηκε ως μέτριος. Η προαναφερθείσα εκτίμηση προέκυψε από την προβλεπόμενη μεταβολή του κλίματος και την προβλεπόμενη αύξηση των ημερών με καύσωνα. Η εκτίμηση έγινε λαμβάνοντας υπόψιν το γεγονός ότι εντός του Δήμου, εκτός του αστικού ιστού, εδράζεται το Άλσος Αιγάλεω, το οποίο διατρέχει σημαντικό κίνδυνο εκδήλωσης πυρκαγιάς τις μέρες με πολύ υψηλή θερμοκρασία. Για τον υπολογισμό της τρωτότητας του δήμου, συνεκτιμήθηκε ο κίνδυνος, καθώς και η δυνατότητα να αντιμετωπιστεί το φαινόμενο της πυρκαγιάς και θεωρήθηκε ως μέτριος προς χαμηλός.

Στο ίδιο πλαίσιο, της έντασης των ακραίων καιρικών φαινομένων, αναμένονται καταγίγδες υψηλής έντασης, οι οποίες δημιουργούν πολύ μεγάλους όγκους



απορροής, με αποτέλεσμα να αυξάνεται η πιθανότητα εκδήλωσης πλημμυρών. Επιπροσθέτως, η πιθανότητα εκδήλωσης πλημμυρών επηρεάζεται και από άλλους μη κλιματικούς παράγοντες όπως η οικιστική ανάπτυξη και η ορθή λειτουργία του συστήματος απορροής ομβρίων υδάτων.

Στην ανάλυση της τρωτότητας του Δήμου Αιγάλεω, ωστόσο, στον τομέα των υδάτων, ο συνολικός δείκτης του κινδύνου θεωρήθηκε χαμηλός. Πιο συγκεκριμένα, λαμβάνοντας υπόψιν, την προβλεπόμενη σταθερότητα του ετήσιου υετού αλλά και την πιθανότητα εκδήλωσης ισχυρών βροχοπτώσεων ο δείκτης επικινδυνότητας αξιολογήθηκε χαμηλός προς μέτριος. Λαμβάνοντας υπόψιν το επαρκές σύστημα απορροής των ομβρίων αλλά και το κυρίαρχο αστικό περιβάλλον του δήμου ο δείκτης έκθεσης αξιολογήθηκε ως μέτριος. Συνεκτιμώντας όλα τα παραπάνω δεδομένα η τρωτότητα του δήμου αξιολογήθηκε ως χαμηλή και συνεπώς ο συνολικός κίνδυνος εκδήλωσης πλημμύρας κυμαίνεται σε χαμηλά επίπεδα.

Μία από τις κύριες προκλήσεις που καλείται να αντιμετωπίσει ο Δήμος είναι η αυξανόμενη ζήτηση για νερό λόγω της αύξησης του πληθυσμού, η οποία ασκεί πίεση στους υπάρχοντες υδάτινους πόρους και τις υποδομές. Επιπλέον, οι επιπτώσεις της κλιματικής αλλαγής, όπως οι ξηρασίες και τα ακραία καιρικά φαινόμενα, μπορούν να επιδεινώσουν το ζήτημα της λειψυδρίας και να επηρεάσουν την ποιότητα της παροχής νερού.

Επίσης ο Δήμος, καλείται να αντιμετωπίσει ζητήματα που σχετίζονται με τη γήρανση των υποδομών και την ανάγκη επενδύσεων σε σύγχρονα συστήματα επεξεργασίας και διανομής νερού. Τέλος, η διαχείριση των λυμάτων και των όμβριων υδάτων μπορεί να αποτελέσει σημαντική πρόκληση, καθώς η ακατάλληλη διαχείριση μπορεί να οδηγήσει σε κινδύνους για το περιβάλλον και την υγεία. Για την αντιμετώπιση αυτών των προκλήσεων, ο Δήμος υιοθετεί αποτελεσματικές στρατηγικές διαχείρισης των υδάτων που δίνουν προτεραιότητα τη διατήρηση και την προστασία των υδάτινων πόρων.

1.2.5 Θεσμικό Πλαίσιο Χωρικού Σχεδιασμού

1.2.5.1 Χωροταξικό Πλαίσιο

Το «Νέο Ρυθμιστικό Σχέδιο Αθήνας-Αττικής (ν. 4277/2014, ΦΕΚ 156/Α/2014)¹³» αποτελεί σύμφωνα με το άρθρο 1 «το σύνολο των στόχων, των κατευθύνσεων πολιτικής, των προτεραιοτήτων, των μέτρων και των προγραμμάτων που προβλέπονται από τον νόμο αυτό ως αναγκαίων για τη χωροταξική, πολεοδομική και οικιστική οργάνωση της Αττικής και την προστασία του περιβάλλοντος, σύμφωνα με τις αρχές της βιώσιμης ανάπτυξης». Ταυτόχρονα, το ΡΣΑ επέχει στην ιεραρχία των επιπέδων χωρικού σχεδιασμού (ν.4447/2016,

¹³ ν.4277/2014 (ΦΕΚ 156/Α/2014), «Νέο Ρυθμιστικό Σχέδιο Αθήνας-Αττικής»



ΦΕΚ 241/Α/2016)¹⁴ και θέση Περιφερειακού Χωροταξικού Πλαισίου Αττικής. Σύμφωνα δε με το άρθρο 6, «Τα Τοπικά Πολεοδομικά Σχέδια και τα Ειδικά Πολεοδομικά Σχέδια που εγκρίνονται σε κάθε Περιφέρεια πρέπει να εναρμονίζονται με τις αντίστοιχες κατευθύνσεις, ανά δήμο ή δημοτική ενότητα, του οικείου Περιφερειακού Χωροταξικού Πλαισίου».

Το νέο ΡΣΑ διατυπώνει στρατηγικές επιλογές για την ολοκληρωμένη και βιώσιμη ανάπτυξη της Αττικής στο πλαίσιο της εθνικής οικονομικής, κοινωνικής και χωροταξικής πολιτικής. Περιλαμβάνει κατευθύνσεις και ρυθμίσεις που ενισχύουν και συμπληρώνουν τον εθνικό αναπτυξιακό προγραμματισμό για την Αττική και που αφορούν στον προσδιορισμό του ρόλου της στο εθνικό επίπεδο και στο ευρωπαϊκό και διεθνές πλαίσιο.

Οι κατευθύνσεις του νέου ΡΣΑ αναφέρονται κυρίως:

- α) Στην κοινωνικοοικονομική ανασυγκρότηση του χώρου.
- β) Στη χωροταξική δομή και οργάνωση των δραστηριοτήτων.
- γ) Στην προστασία, αναβάθμιση και ανάδειξη του φυσικού και αστικού περιβάλλοντος, του τοπίου και των πολιτιστικών πόρων.

Οι στρατηγικοί στόχοι του νέου Ρυθμιστικού Σχεδίου Αθήνας / Αττικής 2021, σύμφωνα με τον ν. 4277/2014 (ΦΕΚ 156/Α/2014), προσδιορίζονται στις παρακάτω τρεις ενότητες στόχων:

α) Ισορροπη οικονομική ανάπτυξη και ενίσχυση του διεθνούς ρόλου της Αθήνας – Αττικής, βελτίωση της ανταγωνιστικότητας, αύξηση της παραγωγής και της απασχόλησης σε όλους τους τομείς δραστηριοτήτων.

β) Βιώσιμη χωρική ανάπτυξη, εξοικονόμηση πόρων, αποτελεσματική προστασία του περιβάλλοντος και της πολιτιστικής κληρονομιάς και προσαρμογή στην κλιματική αλλαγή.

γ) Βελτίωση της ποιότητας ζωής των κατοίκων, εξισορρόπηση στην κατανομή των πόρων και των ωφελειών από την ανάπτυξη.

Η αξιολόγηση της εφαρμογής των γενικών κατευθύνσεων του ΡΣΑ που αφορούν στο Αιγάλεω, επικεντρώνεται στα εξής ζητήματα :

Ο χώρος της Αττικής αρθρώνεται με βάση ένα δίκτυο Περιοχών Στρατηγικής Σημασίας, οι οποίες αποτελούν τις περιοχές – κλειδιά, όπου εστιάζουν οι δράσεις του Ρυθμιστικού Σχεδίου Αθήνας / Αττικής 2021. Οι Περιοχές Στρατηγικής Σημασίας εντάσσονται σε τρεις κατηγορίες, οι οποίες ανταποκρίνονται σε βασικούς στόχους του Ρυθμιστικού Σχεδίου:

¹⁴ ν.4447/2016 (ΦΕΚ 241/Α/23.12.2016), «Χώρος σχεδιασμός- Βιώσιμη Ανάπτυξη και άλλες διατάξεις»



- Αναπτυξιακοί Πόλοι: Αστικά κέντρα και περιοχές που παρουσιάζουν ισχυρό αναπτυξιακό δυναμικό σε διάφορους τομείς και επιδιώκεται να λειτουργήσουν ως μοχλός ανάπτυξης και βελτίωσης της ανταγωνιστικότητας για το σύνολο της Περιφέρειας ή και σε εθνικό επίπεδο.
- Κέντρα / Περιοχές Εξισορρόπησης και Συνοχής: Συμβάλλουν καθοριστικά στη διασφάλιση της ισόρροπης ανάπτυξης σε όλα τα τμήματα της Περιφέρειας.
- Περιοχές Περιβαλλοντικής Βιωσιμότητας: Επιτελούν τις καθοριστικές λειτουργίες για την προστασία του περιβάλλοντος, τη διατήρηση της οικολογικής ισορροπίας, της βιοποικιλότητας, τη μείωση της ατμοσφαιρικής ρύπανσης, τη ρύθμιση των βιοκλιματικών συνθηκών και τη διασφάλιση της ποιότητας ζωής των κατοίκων της Περιφέρειας.

Το δίκτυο των Αναπτυξιακών Πόλων διαρθρώνεται ως εξής:

Πόλοι Διεθνούς και Εθνικής Εμβέλειας

Πόλος Αθήνας – Πειραιά. Περιλαμβάνει: Μητροπολιτικό Κέντρο Αθήνας – Μητροπολιτικό Κέντρο Πειραιά, Περιοχή Επιβατικού / Εμπορευματικού Λιμένος Πειραιά, **Ελαιώνας**, Αστικές Λεωφόροι Συγγρού – Πειραιώς - **Ιερά Οδός**, Πόλος Θαλάσσιου Μετώπου: Φαληρικός Όρμος έως Ελληνικό, Ερευνητικός – Εκπαιδευτικός Πόλος Ζωγράφου – Αγ. Παρασκευής: Πανεπιστημιακά Συγκροτήματα, Ερευνητικά Κέντρα, Νοσοκομεία.

Δίκτυο Πόλων Διαπεριφερειακής Εμβέλειας

Πόλος Βόρειου Λεκανοπεδίου (Μαρούσι, Νέα Ιωνία, Υποδοχείς επιχειρηματικών δραστηριοτήτων Μεταμόρφωσης – Κηφισιάς), Πόλος Θριάσιου Πεδίου (Πόλη της Ελευσίνας, Υποδοχείς επιχειρηματικών δραστηριοτήτων Θριάσιου), Πόλος Περιοχής Αεροδρομίου (Πάρκο Αεροδρομίου, Οικισμοί Κορωπίου, Παλλήνης, Σπάτων, Υποδοχείς επιχειρηματικών δραστηριοτήτων Κορωπίου, Παιανίας, Σπάτων), Πόλος Λαυρεωτικής (Πόλη του Λαυρίου), Πόλος Αυλώνα, Πόλος Μεγάρων.

Κέντρα / Περιοχές Εξισορρόπησης και Συνοχής

Οι υποβαθμισμένες περιοχές των κέντρων Αθήνας και Πειραιά.

Τα Διαδημοτικά Κέντρα Ευρείας Ακτινοβολίας του ιεραρχημένου οικιστικού δικτύου (Καλλιθέα, Γλυφάδα, Μαρούσι, Κηφισιά, Νέα Ιωνία, Περιστερι, Κερατσίνι, Παλλήνη, Κορωπί, Ραφήνα, Λαύριο, Αχαρναί, Αγ. Στέφανος, Ωρωπός, Ελευσίνα, Μέγαρα, Αίγινα).

Τα Δημοτικά Κέντρα περιοχών (σε αυτή την κατηγορία ανήκει το **Αιγάλεω**) που παρουσιάζουν σχετική υστέρηση ως προς τις υποδομές και εξυπηρετήσεις ή υποβάθμιση του αστικού και φυσικού περιβάλλοντος ή/και των κοινωνικοοικονομικών συνθηκών. Στα Δημοτικά Κέντρα, τα οποία συνιστούν



έδρες καλλικρατικών δήμων με ανεπτυγμένο διοικητικό χαρακτήρα, ενισχύεται η πολυλειτουργικότητά τους.

Το νέο Ρυθμιστικό Σχέδιο της Αττικής, περιγράφει ένα σύνολο προτεραιοτήτων, προθέσεων και πολιτικών για την επόμενη περίοδο, οι οποίες πρέπει να μελετηθούν διεξοδικά για την πλήρη κατανόηση των επιπτώσεων στην πόλη του Αιγάλεω.

Ιδιαίτερης σημασίας είναι η ανάδειξη και δημιουργία «διαδρομών πολιτισμικής διαχρονικότητας», εκ των οποίων το Δ. Αιγάλεω αφορά η Σύνδεση Ιστορικού Κέντρου Αθήνας-Κεραμεικού με αρχαιολογικό χώρο Ελευσίνας μέσω της Ιεράς Οδού...Άλσος Χαϊδαρίου...παρυφές Ποικίλου όρους. Επίσης η διαμόρφωση ενός «πράσινου τόξου», όπως περιγράφεται στο Παράρτημα VII, το οποίο αποτελεί αδιάκοπη συνέχεια χώρων πρασίνου που ξεκινά από το Σαρωνικό και τον Κορινθιακό κόλπο και καταλήγει στον Ευβοϊκό.

Με το «πράσινο τόξο», αλλά και μεταξύ τους συνδέονται οι λοιποί ορεινοί όγκοι και χώροι πρασίνου της Αττικής. Η άρθρωση του αστικού πρασίνου αποτελεί οργανικό κομμάτι των συνδέσεων για την υλοποίηση του «πράσινου τόξου». Ειδικότερα η σύνδεση του κέντρου της Αθήνας με την Πάρνηθα, τον Υμηττό και το Αιγάλεω συνδυαζόμενη με κατάλληλες παρεμβάσεις, όπως φυτεύσεις, πεζοδρομήσεις, διευκολύνει την αναψυχή και τον περίπατο και συμβάλλει με τις αλλαγές του μικροκλίματος στη βελτίωση της ποιότητας ζωής.

Αυτό όμως που επίσης είναι ξεκάθαρο στο Ρυθμιστικό σχέδιο είναι η προοπτική ανάπτυξης του Ελαιώνα, η οποία περιγράφεται αναλυτικά:

«Στρατηγική ανάπτυξης για την περιοχή του Ελαιώνα»

Η εφαρμογή ολοκληρωμένης πολιτικής στην περιοχή του Ελαιώνα αποτελεί μείζον στοιχείο για το σύνολο της Αττικής και την χωροταξική οργάνωση του Λεκανοπεδίου.

Στόχοι και άξονες της προωθούμενης πολιτικής είναι:

- Έλεγχος των διαδικασιών παραγωγικής αναδιάρθρωσης, με διατήρηση και ενίσχυση της μεταποιητικής δραστηριότητας, ώστε να συνυπάρχει και συνεργάζεται με τις χωροθετήσεις τριτογενούς τομέα και επιτελικής δημόσιας διοίκησης, εξασφαλίζοντας έναν πόλο πολυκλαδικών ευκαιριών επένδυσης και απασχόλησης για το σύνολο της Πρωτεύουσας.
- Ανάδειξη του Ελαιώνα σε περιοχή στρατηγικής σημασίας για την ενίσχυση της αναπτυξιακής δυναμικής και ανταγωνιστικότητας της Περιφέρειας, με αιχμή την προοπτική μετατροπής του σε υποδοχέα καινοτομίας και εν γένει λειτουργιών υψηλής προστιθέμενης αξίας. Στην κατεύθυνση αυτή χωροθετείται Επιστημονικό και Τεχνολογικό Πάρκο, σε συνδυασμό με την ερευνητική δραστηριότητα των εγκατεστημένων ΑΤΕΙ.
- Βελτίωση των όρων εγκατάστασης και λειτουργίας βασικών μητροπολιτικών λειτουργιών / υποδομών για τις οποίες ο ΕΛΑΙΩΝΑΣ



λειτουργεί ως κύριος Υποδοχέας, όπως ο Νέος Κεντρικός Σταθμός των ΚΤΕΛ και το Νέο Συγκοινωνιακό Κέντρο, αμαξοστάσια Μετρό, Τρόλεϊ και Λεωφορείων, η Κεντρική Αγορά Αθηνών, ο Σταθμός Μεταφόρτωσης Απορριμμάτων.

- Διεύρυνση των επιφανειών κοινόχρηστων χώρων και πρασίνου με κύριο στόχο τη λειτουργική και περιβαλλοντική τους αναβάθμιση και ένταξή τους στο μητροπολιτικό δίκτυο ελεύθερων χώρων.
- Ανάδειξη της πολιτιστικής αξίας της περιοχής και του υφιστάμενου ή μελλοντικού δυναμικού πολιτιστικών και φυσικών σημαντικών χώρων, ως στοιχείων της ιδιαίτερης ταυτότητάς της και σύνδεση με τους παρακείμενους πολιτιστικούς πόλους και άξονες, όπως η Ακαδημία Πλάτωνος, άξονες Ιεράς Οδού και Πειραιώς (Ιχνος Ιεράς Οδού, Γέφυρα Κηφισού, «Πάρκο Ελαιών» στο κτήμα Μερκάτη κ.ά.).
- Ενίσχυση, αναβάθμιση και διεύρυνση της κατοικίας ώστε να τονωθεί ο πολυλειτουργικός χαρακτήρας της περιοχής.
- Αναμόρφωση και επικαιροποίηση του θεσμικού πλαισίου στην κατεύθυνση διαμόρφωσης επιχειρησιακού σχεδίου εφαρμογής, με ενεργοποίηση συγκεκριμένων εργαλείων πολιτικής γης.
- Επανεξέταση του προγράμματος μετεγκατάστασης του γηπέδου του Παναθηναϊκού, με στόχο τη συμμόρφωση με τη σχετική νομολογία του ΣΤΕ και την προοπτική εξασφάλισης της απελευθέρωσης του γηπέδου της λεωφόρου Αλεξάνδρας.
- Κατά προτεραιότητα υλοποίηση των βασικών έργων υποδομής, όπως οδικό δίκτυο, αντιπλημμυρικά, αποχέτευση και διευθέτηση ρέματος Προφήτη Δανιήλ, στην κατεύθυνση της περιβαλλοντικής και πολεοδομικής αναβάθμισης.
- Επανεξέταση του πλαισίου συνολικής διαχείρισης της περιοχής.»

Στο πλαίσιο του προαναφερόμενου σχεδιασμού ανάπτυξης για την περιοχή του Ελαιώνα, οι επιδιώξεις του Δήμου Αιγάλεω επικεντρώνονται στην ολοκληρωμένη και όχι αποσπασματική αντιμετώπιση της ανάπτυξης της περιοχής, τη διατήρηση του ισοζυγίου πρασίνου, την εξασφάλιση αντισταθμιστικών μέτρων κατά το σχεδιασμό του Κεντρικού Σταθμού των Υπεραστικών Λεωφορείων και των άλλων υπερτοπικού χαρακτήρα χωροθετήσεων και την υλοποίηση των βασικών έργων υποδομής πριν την οποιαδήποτε νέα εγκατάσταση.

1.2.5.2 ΣΟΑΠ Δυτικής Αθήνας

Τα Σχέδια Ολοκληρωμένης Αστικής Ανάπτυξης (ΣΟΑΠ) προβλέφθηκαν με το άρθρο 12 του ν.2742/1999 (ΦΕΚ 207/Α/ 07.10.1999)¹⁵, «Για την προώθηση ολοκληρωμένων στρατηγικών αστικού σχεδιασμού σε πόλεις ή τμήματά τους

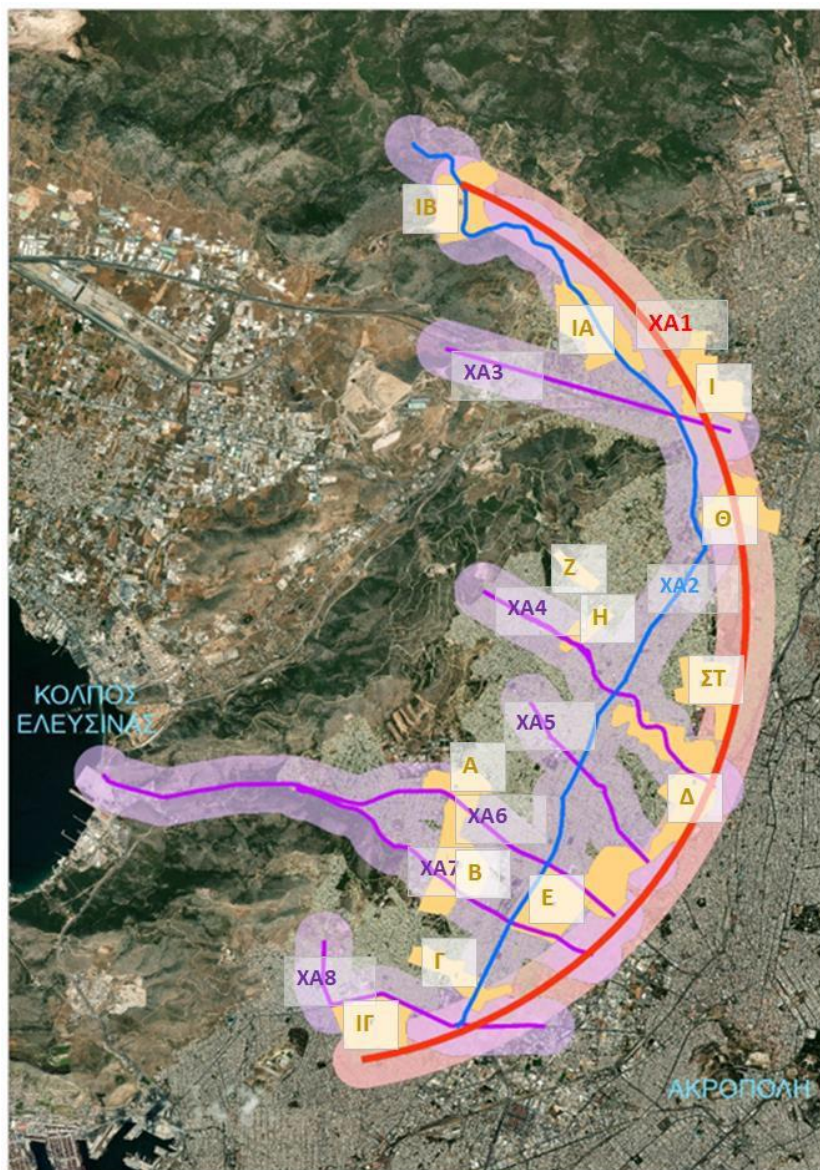
¹⁵ **ν.2742/1999 (ΦΕΚ 207/ Α/ 07.10.1999)**, Χωροταξικός σχεδιασμός και αειφόρος ανάπτυξη και άλλες διατάξεις.



Στρατηγικό Σχέδιο Δήμου Αιγάλεω 2024 -2028

καθώς και σε ευρύτερες αστικές περιοχές που παρουσιάζουν κρίσιμα και σύνθετα προβλήματα αναπτυξιακής υστέρησης, κοινωνικής και οικονομικής συνοχής, περιβαλλοντικής υποβάθμισης και ποιότητας ζωής ...»).

Το 2023 επικαιροποιήθηκε το ΣΟΑΠ Δυτικής Αθήνας του 2016. Ως «Περιοχή Παρέμβασης» του επικαιροποιημένου ΣΟΑΠ προσδιορίζεται η Λειτουργική Αστική Περιοχή (ΛΑΠ) Δυτικής Αθήνας, που περιλαμβάνεται στα διοικητικά όρια των Δήμων μελών του ΑΣΔΑ (Αγία Βαρβάρα, Άγιοι Ανάργυροι – Καματερό, Αιγάλεω, Ίλιον, Κορυδαλλός, Περιστερί, Πετρούπολη, Φυλή και Χαϊδάρη), με επιμέρους λειτουργικές εξειδικεύσεις αφενό ς σε «αναδυόμενους πόλους: βέλη, χορδές και τόξα» που ενισχύουν την μητροπολιτικότητα της Δυτικής Αθήνας και, αφετ έρου, σε «θύλακες» αρνητικών κοινωνικών φαινομένων ή/και αναπτυξιακών δυνατοτήτων(ΑΣΔΑ, 2023).





Εικόνα 12 Περιοχή παρέμβασης του επικαιροποιημένου ΣΟΑΠ Δυτικής Αθήνας (ΑΣΔΑ, 2023)

Η Δυτική Αθήνα και ειδικότερα ο Δήμος Αιγάλεω, χαρακτηρίζονται από εξαιρετικά έντονα και πολυδιάστατα προβλήματα, κοινωνικά, οικονομικά, πολεοδομικά, περιβαλλοντικά. Ενδεικτικά, μεταξύ των προβλημάτων περιλαμβάνονται:

- Η Πληθυσμιακή εξασθένηση (υψηλότερη Αττικής και Ελλάδας). Το χαμηλό επίπεδο ανάπτυξης (ως προς Αττική και Ελλάδα).
- Η πολυτομεακή οικονομική βάση αλλά με έλλειψη προωθητικών δραστηριοτήτων.
- Η πολύ υψηλή ανεργία (μεγαλύτερη Αττικής και Ελλάδας).
- Τα υψηλά ποσοστά φτώχειας (χαμηλά εισοδήματα ως προς Αττική/οριακά μέσα ως προς Ελλάδα).
- Πολύ έντονα άλλα κοινωνικά προβλήματα (χαμηλό μορφωτικό επίπεδο, μειονότητες, ευάλωτες ομάδες, παραβατικότητα, έντονοι θύλακες σύνθετων προβλημάτων, κ.ά.).
- Μεγάλα προβλήματα στο στεγαστικό απόθεμα.
- Έντονα πολεοδομικά προβλήματα (συγκρούσεις χρήσεων γης, δυσλειτουργική ρυμοτομία, έλλειμμα κοινοχρήστων χώρων και κοινωφελών εγκαταστάσεων, προβλήματα στάθμευσης)
- Έντονα περιβαλλοντικά προβλήματα (αέρια ρύπανση, ηχορύπανση, έλλειμμα πρασίνου στον αστικό ιστό).

Κεντρικός Στόχος του ΣΟΑΠ Δυτικής Αθήνας είναι ο επαναπροσδιορισμός της Δυτικής Αθήνας ως ενός ισότιμου τμήματος της ευρύτερης Αθήνας, με υπέρβαση του διαχρονικού κοινωνικού διαχωρισμού και της δομικά δυσμενέστερης θέσης που είχε η περιοχή. Συνεπώς, δεν επιδιώκεται απλώς η επαναφορά στην προ-κρίσης κατάσταση, αλλά η ανάταξη των διαχρονικών δομικών προβλημάτων της περιοχής του ΣΟΑΠ που προϋπήρχαν της κρίσης. Το ΣΟΑΠ επιδιώκει να καλύψει το σύνολο των διαστάσεων της κρίσης και των προγενέστερων προβλημάτων, και επίσης, να συντονίσει και να επιτύχει την υλοποίηση μιας σειράς δράσεων με κεντρικό παρονομαστή τη χωρική και κοινωνική συνοχή.

Για την προώθηση του Κεντρικού Στόχου ορίζονται οι στρατηγικές κατευθύνσεις του ΣΟΑΠ, ως εξής:

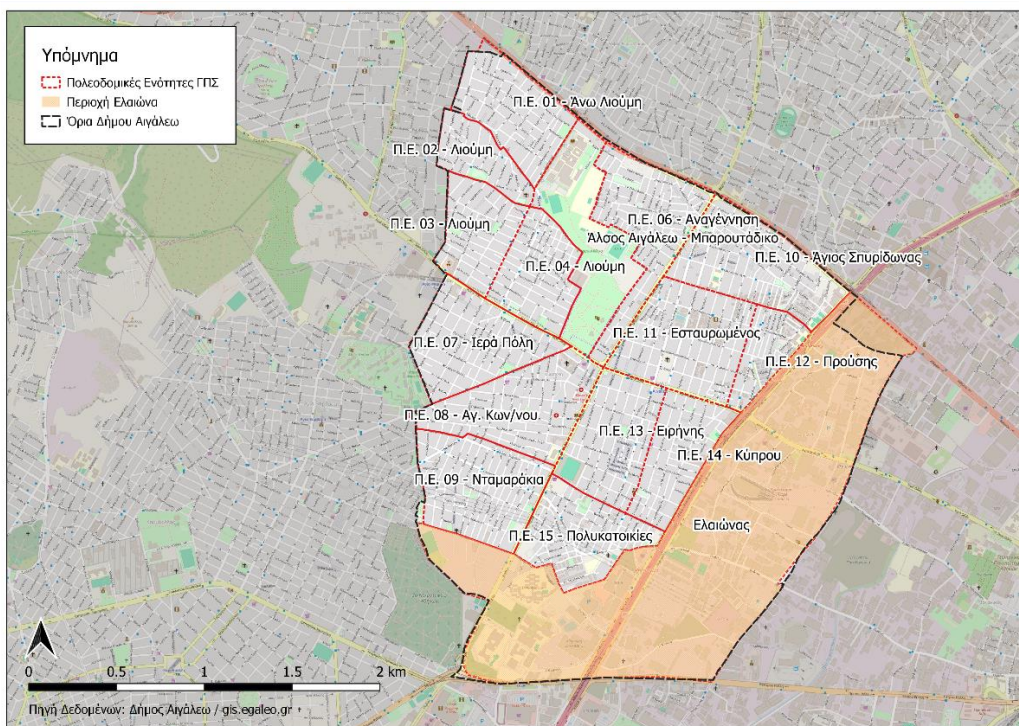
- Βελτίωση της θέσης της Δυτικής Αθήνας στο πολεοδομικό συγκρότημα και τη μητροπολιτική περιοχή της Αθήνας, αντιμετώπιση των χρόνιων προβλημάτων άνισης ανάπτυξης.
- Ενίσχυση της ανταγωνιστικότητας.
- Χωρική και κοινωνική συνοχή.
- Αποτελεσματική διαχείριση του δημόσιου χώρου.



- Υιοθέτηση καινοτόμων και σύγχρονων μορφών διαχείρισης της πληροφορίας έξυπνη πόλη.
- Αναβάθμιση της εικόνας και ταυτότητας του χώρου.

Η στρατηγική και οι ειδικοί στόχοι του ΣΟΑΠ υλοποιούνται μέσω ενεργειών, οι οποίες ομαδοποιούνται σε επτά (7) άξονες με δεκαεπτά (17) ειδικούς στόχους και αποτελούν τα επιχειρησιακά στοιχεία του. Κάθε άξονας ενσωματώνει μια ομάδα ενεργειών. Οι ειδικοί στόχοι επιτυγχάνονται μέσω πενήντα πέντε (55) ενεργειών και ενός συνόλου υποενεργειών, ως εκ τούτου ειδικοί στόχοι, άξονες και ενέργειες τελούν σε οργανική και λειτουργική αλληλεξάρτηση και αλληλεπίδραση.

1.2.5.3 Γενικό Πολεοδομικό Σχέδιο του Δήμου Αιγάλεω



Εικόνα 13 Χάρτης πολεοδομικών ενότητων Δήμου Αιγάλεω και Περιοχή που ρυθμίζεται πολεοδομικά από το ΠΔ του Ελαιώνα. Πηγή: Γεωπύλη GIS Δήμου Αιγάλεω, Ιδία επεξεργασία

Α) Γενικό Πολεοδομικό Σχέδιο (1988)

Το Γενικό Πολεοδομικό Σχέδιο (ΓΠΣ) του Δήμου Αιγάλεω Αιγάλεω εγκρίθηκε με την υπ. αριθμ. 14968/471/1-2-88 (ΦΕΚ 205/Δ/ 8-3-1988)¹⁶ απόφαση και περιλαμβάνει:

- α. Την πολεοδομική οργάνωση του Δήμου.
- β. Τη λήψη μέτρων για την προστασία του περιβάλλοντος.

¹⁶ **ΦΕΚ 205/Δ/ 8-3-1988**) Πολεοδομία, Έγκριση Γενικού Πολεοδομικού Σχεδίου (Γ.Π.Σ) του Δήμου Αιγάλεω (ν. Αττικής)



γ. Τις προτάσεις για τα απαραίτητα έργα και μελέτες δικτύων υποδομής.

α. Πολεοδομική Οργάνωση

Η ανασυγκρότηση της γειτονιάς συνιστά δομικής σημασίας κατεύθυνση για την πολεοδομική οργάνωση του Δήμου και περιλαμβάνει την πολεοδομική, κοινωνική και λειτουργική αναδιοργάνωση και την περιβαλλοντική της αναβάθμιση με οργάνωση του κέντρου και δημιουργία ενιαίου δικτύου πεζοδρόμων.

Στον Δήμο Αιγάλεω και μέσα από τον πολεοδομικό ιστό περνάει η Λεωφόρος Θηβών, η οποία είναι μία σημαντική αρτηρία και τον χωρίζει στα δύο κατά τον άξονα Βορρά – Νότου. Αντίστοιχα, η Ιερά Οδός τον χωρίζει κατά τον άξονα Ανατολής – Δύσης. Οι δύο αυτοί άξονες δημιουργούν τέσσερις (4) συνοικίες οι οποίες αποτελούνται από δεκαπέντε (15) πολεοδομικές ενότητες – γειτονιές.

Ο μέσος συντελεστής δόμησης για όλες τις πολεοδομικές ενότητες – γειτονιές καθορίστηκε σε 1,3 έως 1,8.

β. Μέτρα για την προστασία του περιβάλλοντος

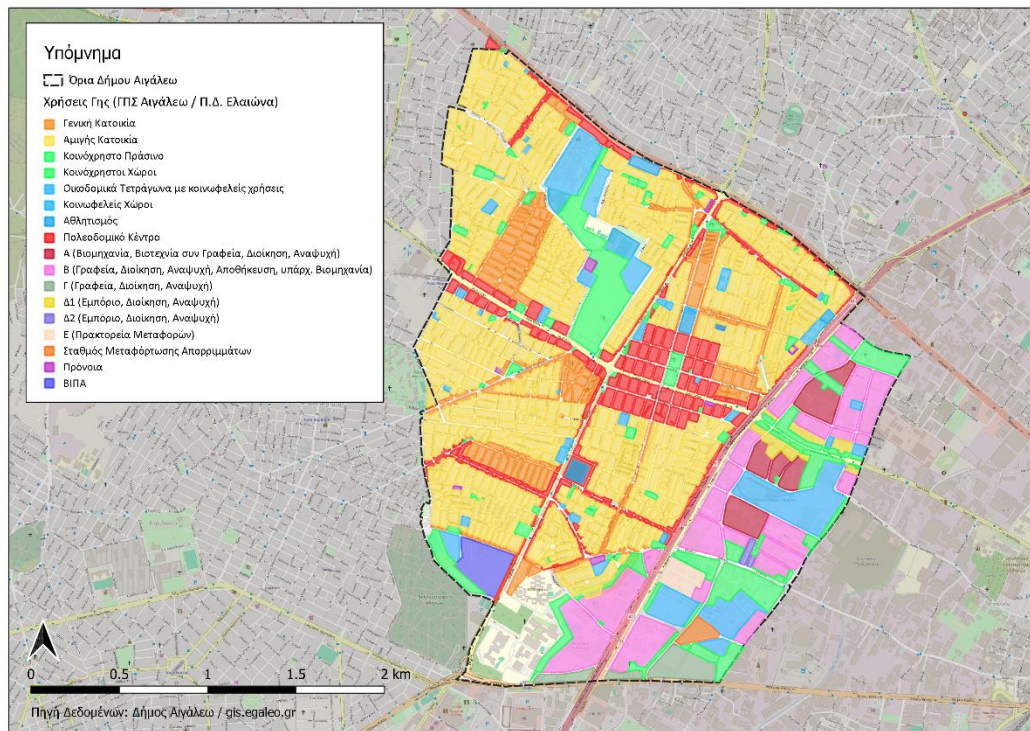
- Τα μέτρα που προβλέφθηκαν για την προστασία του περιβάλλοντος αφορούν στη θεσμοθέτηση ζωνών:
- Ζώνες τοπίου. Διαμόρφωση σε πάρκο των ορεινών όγκων Αιγάλεω – Κορυδαλλού, αφού προηγηθεί συνολική μελέτη προσδιορισμού χρήσεων, όρων δόμησης, κυκλοφορίας, φύτευσης και γενικότερης αξιοποίησης.
- Ζώνες μνημειακού και αρχαιολογικού περιεχομένου. Δημιουργία δύο ζωνών Λ11 και Λ12. Η ζώνη Λ11 αφορά στο κτήμα «Μερκάτη» στην τοποθεσία «Παχί» που περιλαμβάνει τμήμα του Ελαιώνα, τον βυζαντινό ναό Αγ. Ιωάννου Ελαιώνα, τη μεταβυζαντινή εκκλησία της Παναγίας του Καλτά που είναι διατηρητέο μνημείο (ΦΕΚ 661 / Β / 26-4-21 Β.Δ. 19-4-21) και το τσιφλίκι του Μερκάτη.
- Η ζώνη Λ12, αφορά στην Ιερά Οδό και στη δημιουργία αρχαιολογικού πάρκου με στόχο να αποτελέσει τον δεύτερο κύριο άξονα διασύνδεσης των κεντρικών αρχαιολογικών χώρων της Αθήνας με τα υπόλοιπα αξιοθέατα της Αττικής.

γ. Έργα και μελέτες δικτύων υποδομής

- Έργα μετατροπής των εναέριων γραμμών ΜΤ και ΧΤ σε υπόγειες γραμμές, καθώς και των εναέριων Υ/Σ μετασχηματισμού σε εσωτερικές για την ασφάλεια των κατοίκων.
- Ολοκλήρωση του δικτύου ομβρίων στην περιοχή του Ελαιώνα και κατασκευή του δικτύου αποχέτευσης.
- Οριστική διευθέτηση των ρεμάτων (Χαΐδαρορέματος στην οδό Μεσολογγίου, Κατσαρού - Παπαφλέσσα στην οδό Γρηγοροπούλου).



- Διαχωρισμός του δικτύου ομβρίων και ακαθάρτων στην οδό Παλαιάς Καβάλας και στην οδό Αποστόλου Παύλου.
- Κατασκευή του αγωγού ομβρίων στην οδό Σαλαμίνας δυτικά του Κηφισού μέχρι την οδό Πέτρου Ράλλη, καθώς και στις οδούς Προόδου και Τεμένης, με τη δημιουργία κατάλληλου αποδέκτη.



Εικόνα 14 Χάρτης χρήσεων γης στον Δήμος Αιγάλεω βάσεις ΓΠΣ και ΠΔ του Ελαιώνα.
Πηγή: Γεωπύλη GIS Δήμου Αιγάλεω, ίδια επεξεργασία

Β) Τροποποίηση ΓΠΣ Δήμου Αιγάλεω (1991)

Η τροποποίηση του ΓΠΣ του Δήμου Αιγάλεω εντάχθηκε στην υπ' αριθμ. 72888/3764/3-7-1991 (Δ' 434) απόφαση τροποποίησης των Γενικών Πολεοδομικών Σχεδίων των Δήμων Αθηναίων, Αγίου Ιωάννη Ρέντη, Αιγάλεω, Περιστερίου και Ταύρου για την αλλαγή χρήσεων στην περιοχή «Ελαιώνα» η οποία υπάγεται στους παραπάνω Δήμους.

Αφορούσε στον καθορισμό σε αυτή χρήσης ΒΙΠΑ – ΒΙΟΠΑ προς εξυγίανση, σύμφωνα με το άρθρο 5 του από 23-2-1987 ΠΔ (ΦΕΚ 166/Δ/1987), όπως τροποποιήθηκε με το από 8-12-1990 Π.Δ (ΦΕΚ 706/Δ/1990)¹⁷. Οι χρήσεις στην

¹⁷ ΠΔ 8.12.1990: Συμπλήρωση του από 23.02.1987 Π.Δ (ΦΕΚ 166/Δ/1987), «Κατηγορίες και περιεχόμενο χρήσεων γης, (ΦΕΚ 706/Δ/1990), 19.12.1990.



περιοχή καθορίζονται κατά ζώνες με στοιχεία Α, Β, Γ και Δ. Την περιοχή μελέτης αφορά η ζώνη με στοιχείο Δ.

Η ζώνη αυτή περιλαμβάνει εκτάσεις των δήμων Αθηναίων και Αιγάλεω κατά μήκος της Ιεράς Οδού και σε βάθος ενός οικοδομικού τετραγώνου εκατέρωθεν αυτής. Στη ζώνη αυτή επιτράπηκαν οι χρήσεις:

- Ελεύθεροι κοινόχρηστοι χώροι – πράσινο.
- Πολιτιστικά κτίρια και εν γένει πολιτιστικές εγκαταστάσεις.
- Γραφεία, Τράπεζες, Ασφάλειες, Κοινωφελείς Οργανισμοί
- Διοίκηση.
- Εστιατόρια, αναψυκτήρια.
- Χώροι συνάθροισης κοινού.
- Κτίρια, γήπεδα στάθμευσης μόνο για τα οικόπεδα που έχουν πρόσωπο και επί άλλων οδών εκτός της Ιεράς Οδού με την υποχρέωση να μην προβλέπουν τις εισόδους και εξόδους του επί της Ιεράς Οδού, αλλά επί των άλλων οδών στις οποίες «βλέπουν».
- Κατοικία
- Πρατήρια βενζίνης

Γ) Τροποποίηση ΓΠΣ Δήμου Αιγάλεω (1994)

Η τροποποίηση του ΓΠΣ του Δήμου Αιγάλεω εγκρίθηκε με την την υπ' αριθμ. 5132/1013/16-2-1994 (ΦΕΚ 240/Δ/ 16-3-1994¹⁸) απόφαση. Τα βασικά σημεία που αφορούσαν την περιοχή ήταν ο προσδιορισμός χρήσεων γης και η ιεράρχηση του οδικού δικτύου.

α. Χρήσεις γης

Οι χρήσεις γης που προσδιορίστηκαν ήταν:

- Στο κέντρο του Δήμου επιτράπηκαν οι χρήσεις πολεοδομικού κέντρου σύμφωνα με το άρθρο 4 του από 23-7-1987 Π. Δ (ΦΕΚ 166/Δ/1987) εκτός από τα κέντρα διασκέδασης, εμπορικές εκθέσεις και εγκαταστάσεις μέσων μαζικών μεταφορών.
- Στους βασικούς οδικούς άξονες Λεωφόρου Αθηνών, Λεωφόρου Κηφισού, Πέτρου Ράλλη και Θηβών μέχρι Ορυζομύλων, επιτράπηκαν οι χρήσεις γενικής κατοικίας και επί πλέον κέντρα διασκέδασης και εμπορικές εκθέσεις.

¹⁸ **ΦΕΚ 240/Δ/ 16-3-1994**, Πολεοδομία, Τροποποίηση του Γενικού Πολεοδομικού Σχεδίου (Γ.Π.Σ) του Δήμου Αιγάλεω (ν. Αττικής)



- Στους βασικούς οδικούς άξονες Ιεράς Οδού και Μεγ. Αλεξάνδρου επιτράπηκαν οι χρήσεις γενικής κατοικίας.
- Στους βασικούς οδικούς άξονες επιτράπηκαν πρατήρια βενζίνης και γραφεία τελετών.
- Στην υπόλοιπη περιοχή επιτράπηκε η χρήση γενικής κατοικίας.

β. Ιεράρχηση οδικού δικτύου

- Επανακαθορίστηκε η ιεράρχηση του βασικού οδικού δικτύου ως εξής :
- Ελεύθεροι ταχείες Λεωφόροι: Κηφισού (Εθνική Οδός) και Αθηνών (Καβάλας).
- Πρωτεύουσες οδικές αρτηρίες: Θηβών και Πέτρου Ράλλη.
- Δευτερεύουσες οδικές αρτηρίες: Ορφέως, Μίνωος, Ιερά Οδός, Αγίας Άννας και Μεγάλου Αλεξάνδρου.
- Η Λεωφόρος Θηβών χαρακτηρίζεται ως άξονας δικτύου αστικών δημόσιων συγκοινωνιών.
- Επέκταση της γραμμής 3 του ΜΕΤΡΟ μέχρι το Αιγάλεω με χάραξη κατά μήκος τη Ιερά Οδού και δημιουργία τριών σταθμών. Καθορισμός επισκευαστικής βάσης και αμαξοστασίου του ΜΕΤΡΟ στον Ελαιώνα.

Δ) Τροποποίηση ΓΠΣ Δήμου Αιγάλεω (1995)

Με την υπ' αριθμ. 9751/1731/13-3-1995 (ΦΕΚ 196/Δ/ 4-4-1995¹⁹) απόφαση εγκρίθηκε τροποποίηση του ΓΠΣ του Δήμου Αιγάλεω η οποία αφορά στη χωροθέτηση Δημαρχείου και στον καθορισμό χρήσεων ελευθέρων χώρων – αστικού πρασίνου στο χώρο του Μπαρουτάδικου και ειδικότερα Αναψυκτήρια, Πολιτιστικά κτίρια και εν γένει πολιτιστικές εγκαταστάσεις.

Ε) Τροποποίηση ΓΠΣ Δήμου Αιγάλεω (2009)

Με την υπ' αριθμ. 28195 (ΦΕΚ 347/ΑΝΑΓΚΑΣΤΙΚΩΝ ΑΠΑΛΛΟΤΡΙΩΣΕΩΝ ΚΑΙ ΠΟΛΕΟΔΟΜΙΚΩΝ ΘΕΜΑΤΩΝ/ 21.07.2009)²⁰ απόφαση εγκρίθηκε τροποποίηση του ΓΠΣ του Δήμου Αιγάλεω η οποία αφορά στον καθορισμό χρήσεων γης στις περιοχές του Δήμου καθώς και στο καθορισμό κοινωφελών χώρων, χώρων αθλητισμού, πρόνοιας και κοινοχρήστων χώρων.

- Περιοχή «ΓΙΟΥΛΑ»

¹⁹ **ΦΕΚ 196/Δ/ 4-4-1995**, Πολεοδομία, Τροποποίηση του Γενικού Πολεοδομικού Σχεδίου (Γ.Π.Σ) του Δήμου Αιγάλεω (ν. Αττικής)

²⁰ **ΦΕΚ 347/ΑΝΑΓΚΑΣΤΙΚΩΝ ΑΠΑΛΛΟΤΡΙΩΣΕΩΝ ΚΑΙ ΠΟΛΕΟΔΟΜΙΚΩΝ ΘΕΜΑΤΩΝ/ 21.07.2009**, Αριθμ. 28195, «Τροποποίηση του Γενικού Πολεοδομικού Σχεδίου (Γ.Π.Σ) του Δήμου Αιγάλεω (Ν. Αττικής)»



Με την τροποποίηση του ΓΠΣ Δήμου Αιγιάλεω, η οποία δημοσιεύθηκε στο ΦΕΚ 347/ΑΑΠ/09, καθορίστηκαν στην περιοχή «ΓΙΟΥΛΑ» χρήσεις ΒΙΠΑ- ΒΙΟΠΑ προς εξυγίανση.

Προκειμένου να πολεοδομηθεί η εν λόγω περιοχή και λόγω της ύπαρξης κοιμητηρίου σε απόσταση μικρότερη των 250μ. Από αυτή, απαιτείται η σύνταξη μιας σειράς μελετών (Γεωλογικής καταλληλότητας, Υδρογεωτεχνική), οι οποίες αφού εγκριθούν από τις αρμόδιες υπηρεσίες θα υποβληθούν στο περιφερειακό Συμβούλιο ώστε αυτό να εγκρίνει τη μείωση της απόστασης (εν προκειμένω στα 50,00 μ.).

Με την 960/11 Σύμβαση ανατέθηκε σε μελετητή η σύνταξη των παραπάνω και η προώθηση τους στις αρμόδιες για τη έγκριση τους υπηρεσίες. Αναμένεται η ολοκλήρωση των παραπάνω διαδικασιών ώστε να προχωρήσουμε στην ανάθεση της πολεοδομικής μελέτης για την ένταξη στο σχέδιο της περιοχής.

Ο παρακάτω πίνακας συνοψίζει τις τροποποιήσεις σχετικά με τον πολεοδομικό σχεδιασμό στο Δήμο Αιγιάλεω.

Πίνακας 11 Θεσμικό πλαίσιο πολεοδομικού σχεδιασμού στον Δήμο Αιγιάλεω. Πηγή: Δήμος Αιγιάλεω, Δ/νση Τεχνικών Υπηρεσιών

ΠΔ 81/80	Περί ειδικών χρήσεων γης και ανωτάτων μεγεθών επιτρεπόμενης εκμεταλλεύσεως οικοδομήσιμων χώρων
ΦΕΚ 717Δ /85	Χρήσεις γης Ελαιώνα και όροι και περιορισμοί δόμησης
ΦΕΚ 205Δ /88	Έγκριση ΓΠΣ Δήμου Αιγιάλεω (καθορισμός 15 γειτονιών στο Δήμο Αιγιάλεω)
ΦΕΚ 662Δ /88	Τροποποίηση του πδ 12-12-85 (ΦΕΚ 717Δ/85)
ΦΕΚ 561/90	Πίνακας Βασικού Οδικού Δικτύου Αττικής
ΦΕΚ 701/90	Ορισμός Βασικού Οδικού Δικτύου Αττικής
ΦΕΚ 729Δ /90	Τροποποίηση ΓΠΣ Ελαιώνα
ΦΕΚ 434 /91	Τροποποίηση ΓΠΣ Ελαιώνα
ΦΕΚ 240 /94	Τροποποίηση ΓΠΣ Δ. Αιγιάλεω (βασικοί οδικοί άξονες)
ΦΕΚ 196Δ /95	Τροποποίηση ΓΠΣ Δ. Αιγιάλεω (χωροθέτηση Δημαρχείου – Αναψυκτηρίου)
ΦΕΚ 1049Δ /95	Έγκριση Πολεοδομικής Μελέτης Ελαιώνα (χρήσεις γης)



ΦΕΚ 742Δ /96	Εγκριση Πολεοδομικής Μελέτης Ελαιώνα
ΦΕΚ 347/ΑΑΠ/09	Τροποποίηση ΓΠΣ Δ. Αιγιάλεω (Καθορισμός χρήσεων γης)

1.2.5.4 Περιοχή Ελαιώνα

Κρίνεται σκόπιμο να μελετηθεί ξεχωριστά η περίπτωση του Ελαιώνα, λόγω της ειδικής του λειτουργίας και της διαφοροποίησης του από την υπόλοιπη περιοχή του Δήμου Αιγιάλεω.

Η πρώτη ενέργεια για την Ανάπλαση του Ελαιώνα έγινε το 1947. Συγκεκριμένα το χρονικό των σχεδίων της πολιτείας αποτυπώνεται ως εξής.

1947 Μελέτη του υπουργείου Ανοικοδόμησης για δημιουργία αγροτικής ζώνης και μικρών ζωνών κατοικίας. Δεν θεσμοθετήθηκε.

1954 Ρυθμιστικό σχέδιο το οποίο προβλέπει ζώνες κατοικίας με χαμηλή πυκνότητα (30 κάτοικοι / εκτάριο). Δεν θεσμοθετήθηκε.

1965 Ρυθμιστικό σχέδιο το οποίο προβλέπει ελεύθερους χώρους, χώρους άθλησης και βιομηχανικές ζώνες στις λεωφόρους Θηβών, Π. Ράλλη και Ιεράς Οδού. Δεν θεσμοθετήθηκε.

1981 ΠΔ το οποίο καθορίζει ως βιομηχανική ζώνη τα 4.000 στρέμματα του Ελαιώνα.

1984 ΠΔ το οποίο καθορίζει τη βιομηχανική ζώνη στα 3.500 στρέμματα.

1985 Νόμος που ορίζει την οργάνωση βιομηχανικού – βιοτεχνικού χώρου.

1987-89 Γενικά Πολεοδομικά Σχέδια των Δήμων στους οποίους διοικητικά ανήκουν περιοχές του Ελαιώνα, προτείνουν τη δημιουργία πάρκου και ανάπλαση της περιοχής.

1991 ΠΔ το οποίο προβλέπει ζώνες με μεικτές χρήσεις, βιομηχανικές, εμπορικές καθώς και κατοικίας.

1995-96 Δύο (2) ΠΔ που προβλέπει 44% της επιφάνειας για πράσινο και κοινωφελείς λειτουργίες και 48% για επαγγελματικές εγκαταστάσεις.

2005 Χωροθέτηση Σταθμού Υπεραστικών Λεωφορείων (ΣΥΛ).

Το ΠΔ του 1995 (Δ 1049/20-09-1995)²¹ με τις τροποποιήσεις του όσον αφορά στην περιοχή του Ελαιώνα στον Δήμο Αιγιάλεω, προέβλεπε τη χωροθέτηση ειδικών χρήσεων στην κατηγορία «κοινωφελείς εγκαταστάσεις».

²¹ ΠΔ 20.9-30.11.1995 (ΦΕΚ 1049/Δ/30.11.1995), «Εγκριση πολεοδομικής μελέτης αναθεώρησης και επέκτασης των δήμων Αθηναίων, Αγίου Ιωάννη Ρέντη, Αιγιάλεω, Περιστερίου και Ταύρου (περιοχή Ελαιώνα) (Ν. Αττικής)»



Ουσιαστικά πρόκειται για την οριοθέτηση του χώρου των εγκαταστάσεων της ΔΕΗ, τη χωροθέτηση Επισκευαστικής Βάσης Μετρό και τη χωροθέτηση Σταθμού Μεταφόρτωσης Απορριμμάτων.

Με βάση την τροποποίηση του ΠΔ το 1996²², οι ποσοστιαίες αναλογίες χρήσεων γης στην περιοχή του Ελαιώνα παίρνουν την ακόλουθη μορφή:

- Οι περιοχές Α', με χρήσεις αποκλειστικά βιομηχανίας – βιοτεχνίας, αποτελούν το 19% της ζώνης του «Ελαιώνα» στο Αιγάλεω.
- Οι περιοχές Β', με χρήσεις γραφείων, χονδρεμπορίου, αποθηκών, εμπορικών εκθέσεων, βιομηχανίας – βιοτεχνίας και συνεργείων, αποτελούν το 19,8%.
- Οι περιοχές Γ', με χρήσεις όπως αυτές των περιοχών Β', πλην αποθηκών, αποτελούν το 6,7% .
- Οι περιοχές Δ', με χρήσεις γραφείων, εμπορίου, πολιτισμού, εκπαίδευσης, κατοικίας, πρατηρίων βενζίνης, αποτελούν το 2,9%.
- Η περιοχή Ε', με χρήσεις πρακτορείων μεταφορών, αποτελεί το 1,6%.
- Οι «κοινωφελείς εγκαταστάσεις», δηλαδή οι περιοχές με χρήσεις εγκαταστάσεων Οργανισμών Κοινής Ωφέλειας και Δημόσιων Μεταφορών, αποτελούν το 11,6%.
- Τέλος, το κοινόχρηστο πράσινο, το οποίο συνήθως περιλαμβάνει και κτιριακές εγκαταστάσεις κοινωφελών λειτουργιών όπως η εκπαίδευση, αποτελεί το 29,8%. Ένα ποσοστό περίπου 10% αποτελεί το οδικό δίκτυο.

1.2.5.5 Θεσμοθετημένο Όριο Κατάμησης

Η έλλειψη στρατηγικού σχεδιασμού και προγραμματισμού σε εθνικό επίπεδο επέτρεψε στην ιδιωτική πρωτοβουλία να δράσει κατά το δοκούν, αφενός εγκαθιστώντας βιομηχανικές μονάδες σε περιοχές εκτός σχεδίου, καταπατώντας σε πολλές περιπτώσεις δημόσια γη και αφ' ετέρου προχωρώντας στην πλέον εντατική και ανεξέλεγκτη εκμετάλλευση της γης στις ίδιες περιοχές, με σκοπό την προσφορά της στους πληθυσμούς που μετακινήθηκαν προς αυτές για εξεύρεση εργασίας και εγκατάσταση.

²² ΠΔ 21.6-11.7.1996 (ΦΕΚ 742/Δ/11-07-1996) «Έγκριση πολεοδομικής μελέτης αναθεώρησης και επέκτασης τμημάτων των δήμων Αθηναίων, Αγίου Ιωάννη Ρέντη, Αιγάλεω, Περιστερίου και Ταύρου (περιοχή Ελαιώνα) (νομού Αττικής) και τροποποίηση και συμπλήρωσή του από 20-09-1995 προεδρικού διατάγματος Έγκριση πολεοδομικής μελέτης αναθεώρησης και επέκτασης τμημάτων των δήμων Αθηναίων, Αγίου Ιωάννη Ρέντη, Αιγάλεω, Περιστερίου και Ταύρου (περιοχή Ελαιώνα) (νομού Αττικής) (ΦΕΚ 1049/Δ/1995)»

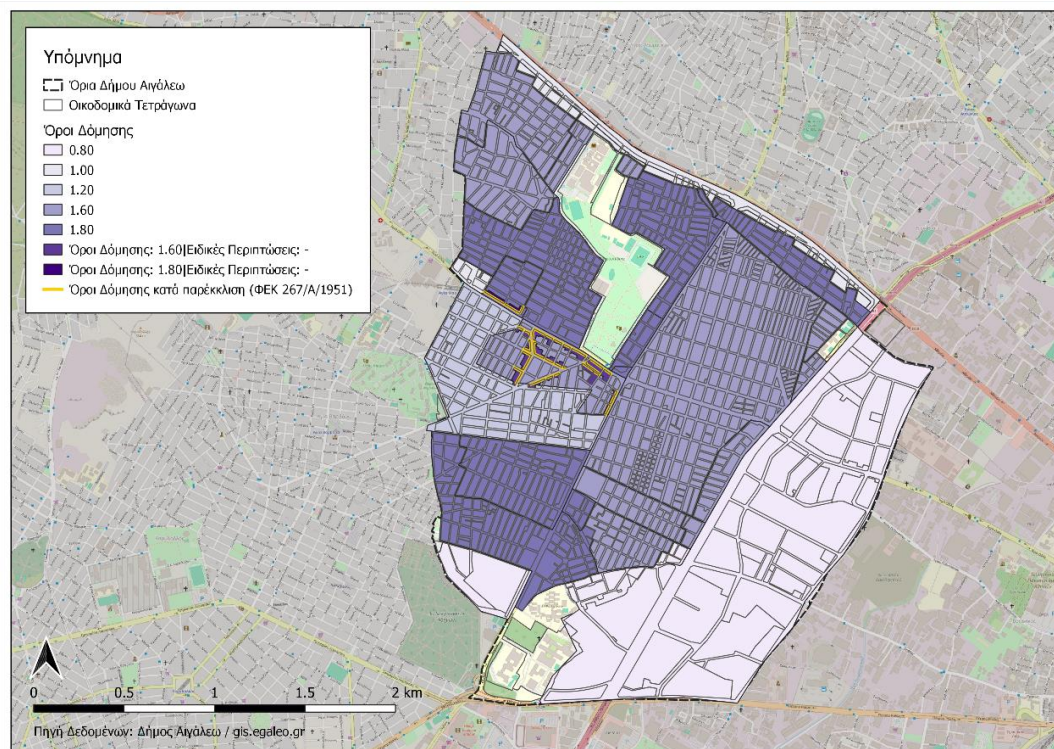


Η δεύτερη, κυρίως, διαδικασία οδήγησε σε μεγάλη κατάτμηση της γης δημιουργώντας πολύ μικρά οικοπέδα.

Το μέγεθος της πλειοψηφίας των οικοπέδων στο Αιγάλεω, κυμαίνεται από 112,50 έως 250 τετραγωνικά μέτρα. Στον πυρήνα των προσφυγικών, εντοπίζεται μέγεθος οικοπέδου της τάξης των 80 τμ.

Στην περιοχή του Ελαιώνα εντοπίζονται οικοπέδα πολλαπλάσιου μεγέθους αφού οι ισχύουσες αρτιότητες κυμαίνονται από 400 τ.μ. (π.χ. κατοικίες) έως 2.000 τ.μ.

1.2.5.6 Όροι δόμησης



Εικόνα 15 Χάρτης όρων Δόμησης Δήμου Αιγάλεω. Πηγή: Γεωπύλη GIS Δήμου Αιγάλεω, Ίδια επεξεργασία

Το ισχύον θεσμικό πλαίσιο δόμησης για την περιοχή του Δήμου Αιγάλεω περιλαμβάνει 33 περιπτώσεις Όρων Δόμησης, από τις οποίες οι 21 συνοδεύονται από παρεκκλίσεις. Όλες οι παρεκκλίσεις αφορούν στην αρτιότητα των οικοπέδων και ορισμένες στην επιτρεπόμενη κάλυψη.

Το ισχύον οικοδομικό σύστημα, στην απόλυτα μεγαλύτερη έκταση της περιοχής, είναι το «συνεχές». Μέσα στον οικιστικό ιστό, «πανταχόθεν ελεύθερο», προβλέπεται σε 3 μόνον περιπτώσεις. Οι άλλες 5 περιπτώσεις όπου εφαρμόζεται το «πανταχόθεν ελεύθερο» αφορούν βασικά στη Λεωφόρο Αθηνών (Καβάλας).

Η επιτρεπόμενη κάλυψη, πάλι μέσα στον οικιστικό ιστό, κυμαίνεται από 60% έως 70%, με κυρίαρχη αριθμητικά αυτή του 60%. Και εδώ όμως εντοπίζεται ικανοποιητικός αριθμός παρεκκλίσεων (μεγαλύτερα ποσοστά κάλυψης) σε συνδυασμό με τις θεσμοθετημένες μικρές αρτιότητες οικοπέδων. Επιτρεπόμενη



κάλυψη από 30% έως 40% εντοπίζεται σε 5 περιπτώσεις που αφορούν στη Λεωφόρο Αθηνών.

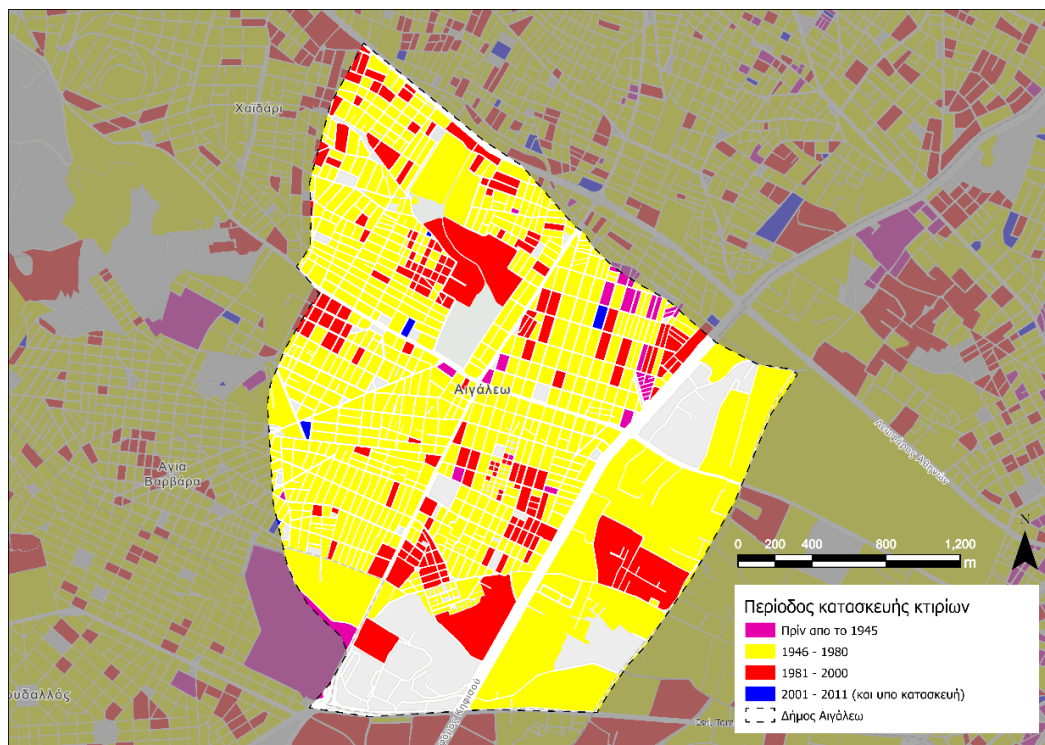
Οι επιτρεπόμενοι Συντελεστές Δόμησης είναι 1.80, 1.60, 1.20, 1.00 και 0.80. Σε δύο περιπτώσεις που αφορούν σε μικρό αριθμό οικοδομικών τετραγώνων, ισχύει $\Sigma\Delta=1,20$. Στο μεγαλύτερο τμήμα του Αιγάλεω κυριαρχούν οι συντελεστές 1.80 και 1.60. Σε μικρότερα τμήματα οι συντελεστές 1.20 και 1.00. Στην περιοχή «Ντόιτς», η οποία εντάχθηκε στο σχέδιο το 1990, ισχύει συντελεστής δόμησης 0.80.

Ο υπερισχύων $\Sigma\Delta$ του 1.60 σε συνδυασμό με το υπερισχύον ποσοστό κάλυψης του 60%, επέτρεψαν τη δημιουργία τριώροφων, κυρίως, κτιρίων. Το γεγονός αυτό απαλύνει σε ένα βαθμό την κατάσταση του δομημένου περιβάλλοντος της κατοικίας, το οποίο χαρακτηρίζεται για την έλλειψη κοινόχρηστων χώρων και τη στενότητα του οδικού δικτύου.

1.2.6 Στοιχεία Δομημένου Περιβάλλοντος

Ακολουθεί ανάλυση και χαρτογραφική αποτύπωση του δομημένου περιβάλλοντος του Δήμου Αιγάλεω, με βάση ίδια επεξεργασία διαθέσιμων δεδομένων και δεικτών του Περιφερειακού Σχεδίου Προσαρμογής στην Κλιματική Αλλαγή της Περιφέρειας Αττικής (ΠεΣΚΠΑ Αττικής, 2021).

Σχετικά με την ηλικία κατασκευής, όπως προκύπτει από τον ακόλουθο χάρτη, κυριαρχεί η συγκέντρωση κτιρίων που οικοδομήθηκαν την περίοδο 1946-1980, με εμφανείς διάσπαρτες συγκεντρώσεις / θήλακες κτιρίων που οικοδομήθηκαν την περίοδο 1980-2000 και σαφώς ελάχιστα κτίρια που οικοδομήθηκαν μετά το 2000.

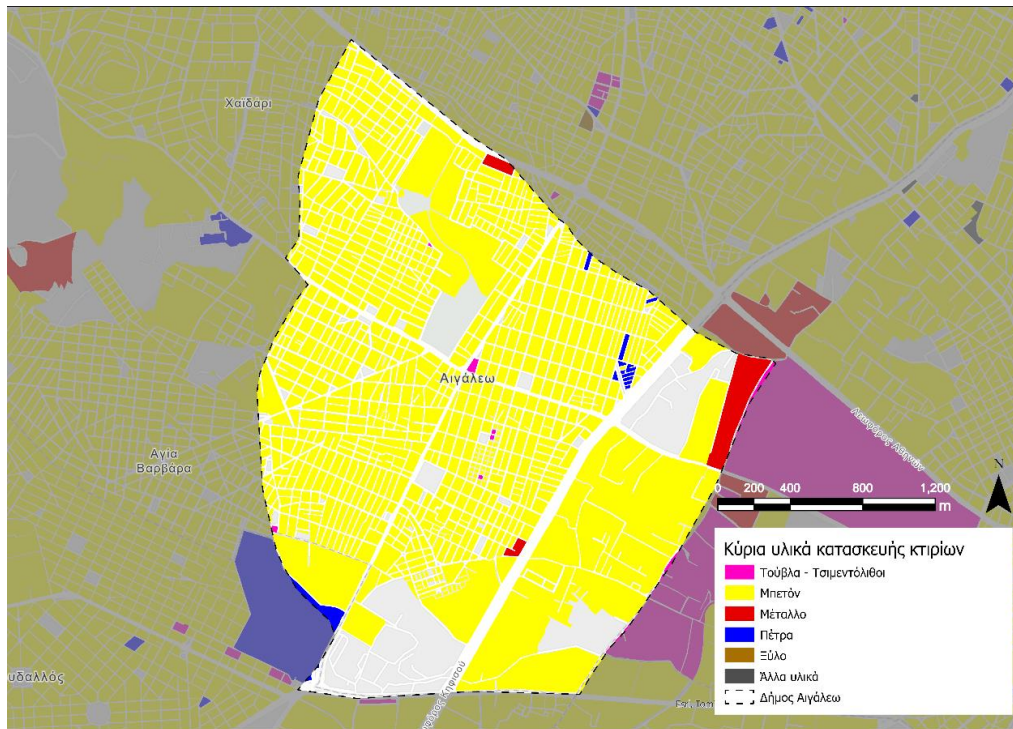




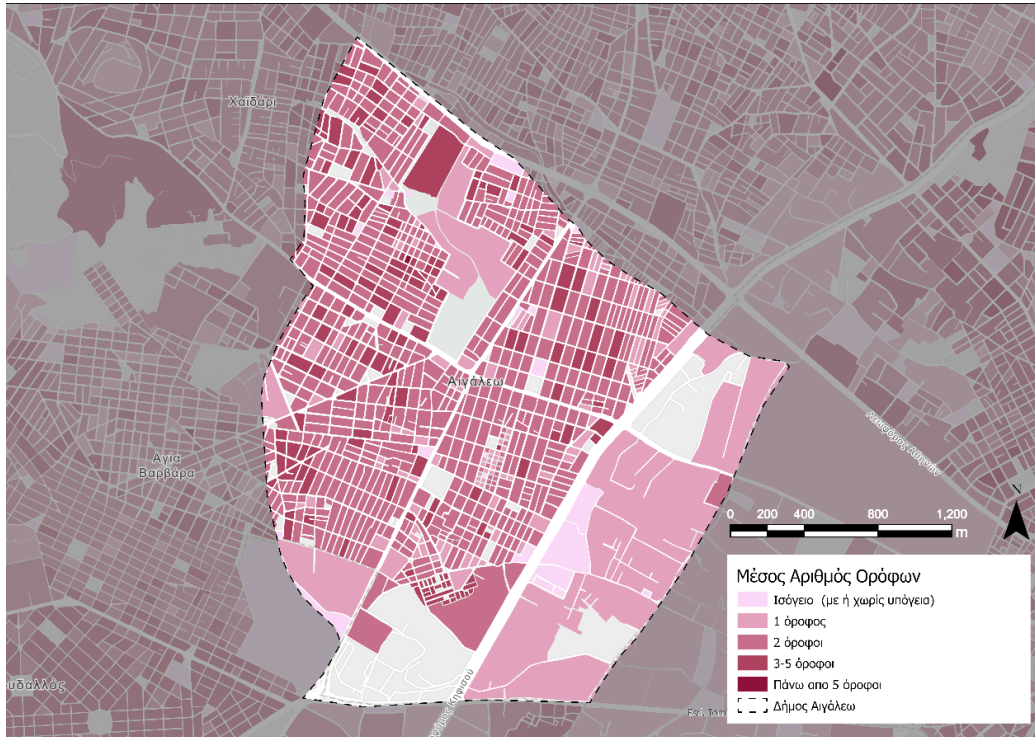
Στρατηγικό Σχέδιο Δήμου Αιγάλεω 2024 -2028

Εικόνα 16 Περίοδος κατασκευής κτιρίων ανά οικοδομικό τετράγωνο. Πηγή: στοιχεία ΕΛΣΤΑΤ 2011 που συλλέχθηκαν στον πλαίσιο του ΠΕΣΠΚΑ Αττικής 2021, Ιδία Επεξεργασία

Αναφορικά με το κύριο υλικό δόμησης, προκύπτει από τον χάρτη η συντριπτική χρήση σκυροδέματος (μπετόν) στο σύνολο της περιοχής, το οποίο είναι απολύτως λογικό δεδομένης της περιόδου κατασκευής των κτιρίων. Ελάχιστες είναι οι περιπτώσεις που έχει χρησιμοποιηθεί ως κύριο υλικό μέταλλο ή τούβλα-τσιμεντόλιθοι, κυρίως στον Ελαιώνα.

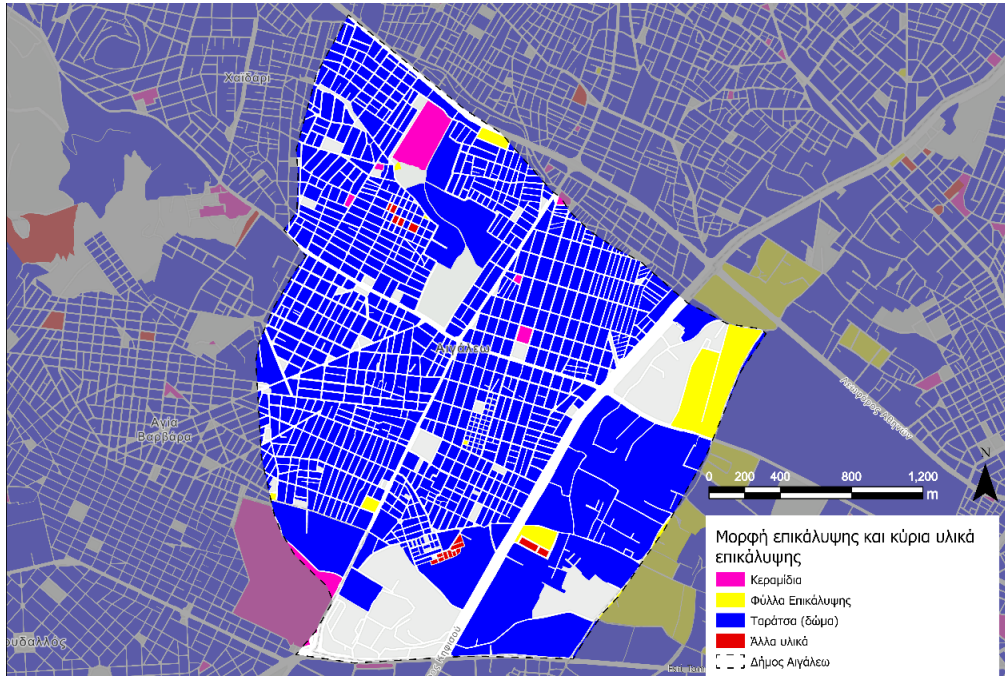


Εικόνα 17 Κύριο υλικό κατασκευής κτιρίων ανά οικοδομικό τετράγωνο. Πηγή: στοιχεία ΕΛΣΤΑΤ 2011 που συλλέχθηκαν στον πλαίσιο του ΠΕΣΠΚΑ Αττικής 2021, Ιδία Επεξεργασία

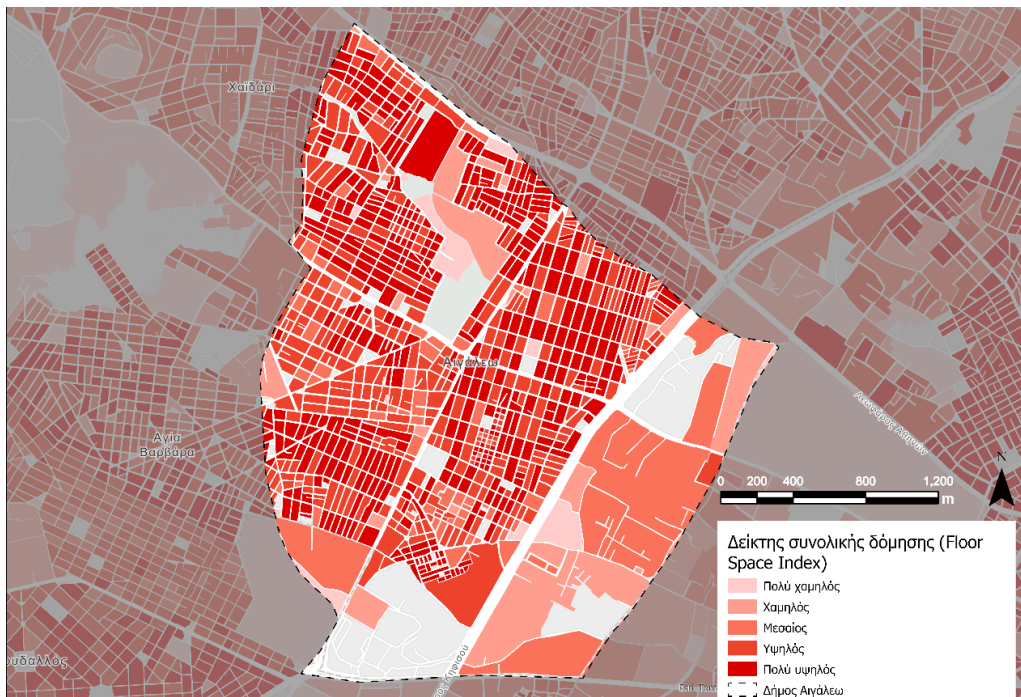


Εικόνα 18 Ποσοστά μέσου αριθμού ορόφων στα ΟΤ. Πηγή: στοιχεία ΕΛΣΤΑΤ 2011 που συλλέχθηκαν στον πλαίσιο του ΠΕΣΠΚΑ Αττικής 2021, Ιδία Επεξεργασία

Αναφορικά με τον αριθμό ορόφων στην περιοχή του Αιγάλεω αποτυπώνεται μία μικτή κατανομή στο σύνολο του Δήμου. Σχετική πύκνωση ψηλών κτιρίων εμφανίζεται κυρίως στο τμήμα βορειοδυτικά, στις περιοχές εκατέρωθεν της Ιεράς Οδού. Τέλος, σχετικά με την επικάλυψη παρατηρείται ότι στο σύνολο σχεδόν των κτιρίων του Δήμου Αιγάλεω, επικρατεί η στέγαση με δώμα/ταράτσα.



Εικόνα 19 Μορφή επικάλυψης του κτιρίου ανά οικοδομικό τετράγωνο. Πηγή: στοιχεία ΕΛΣΤΑΤ 2011 που συλλέχθηκαν στον πλαίσιο του ΠΕΣΠΚΑ Αττικής 2021, Ιδία Επεξεργασία

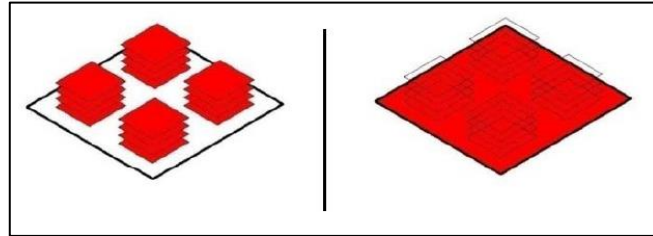


Εικόνα 20 Δείκτης συνολικής δόμησης (Floor Space Index – FSI). Πηγή: στοιχεία ΕΛΣΤΑΤ 2011 που συλλέχθηκαν στον πλαίσιο του ΠΕΣΠΚΑ Αττικής 2021, Ιδία Επεξεργασία



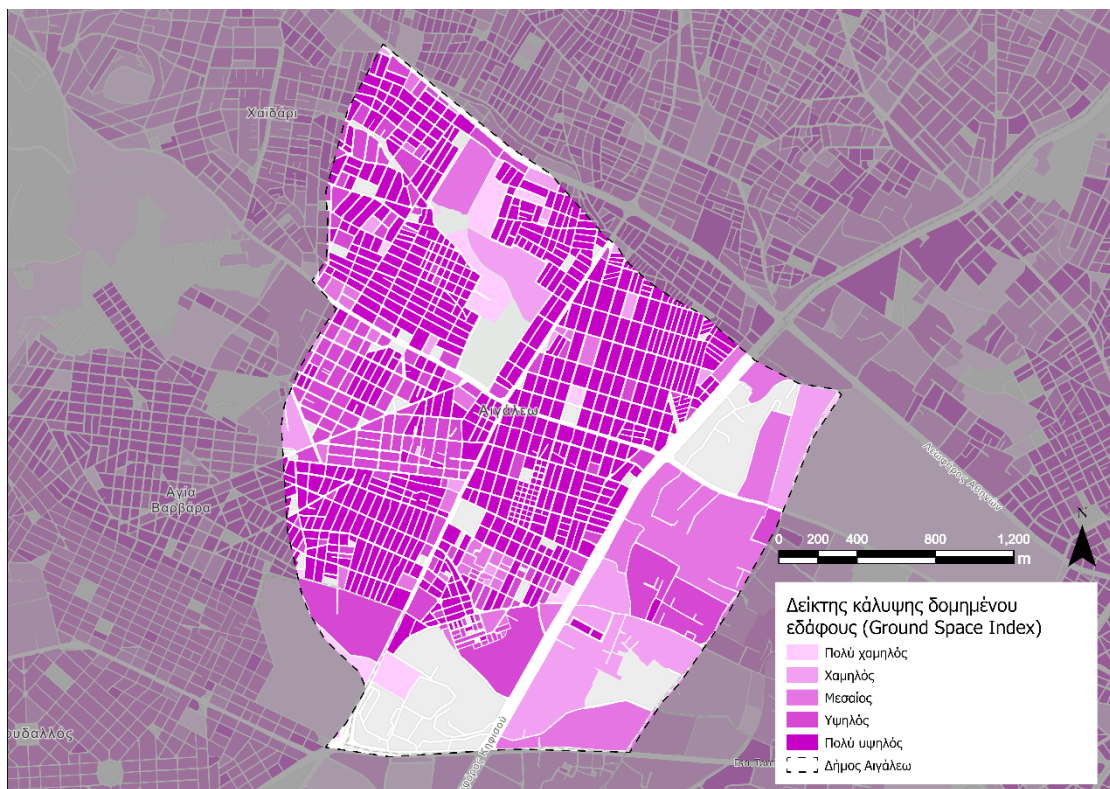
Ο Δείκτης συνολικής δόμησης (Floor Space Index – FSI) είναι ενδεικτικός της συνολικής δόμησης στην περιοχή, όπως φαίνεται και στο παρακάτω διάγραμμα, και υπολογίζεται ως εξής²³:

$$FSI_i = \frac{\text{Συνολικό Εμβαδόν Δόμησης Κτιρίων ανα ΟΤ}_i}{\text{Εμβαδόν Οικοδομικού Τετραγώνου}_i}$$



Εικόνα 21 Σχηματική απεικόνιση του Δείκτη συνολικής δόμησης (Floor Space Index – FSI)

Στον χάρτη παρουσιάζεται ο Δείκτης συνολικής δόμησης (Floor Space Index – FSI) με χωρική μονάδα το οικοδομικό τετράγωνο, όπως ορίζεται από την ΕΛΣΤΑΤ.



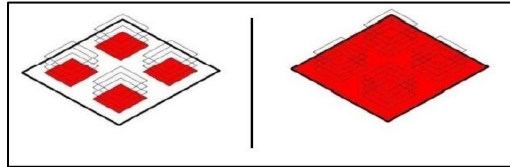
Εικόνα 22 Δείκτης κάλυψης δομημένου εδάφους (Ground Space Index – GSI). Πηγή: στοιχεία ΕΛΣΤΑΤ 2011 που συλλέχθηκαν στον πλαίσιο του ΠΕΣΠΚΑ Αττικής, Ιδία επεξεργασία

²³ Berghauser Pont, M. Y. & Haupt, P. A., 2009. Space, Density and Urban Form. Delft: TU Delft, Faculty of Architecture, Department of Urbanism.



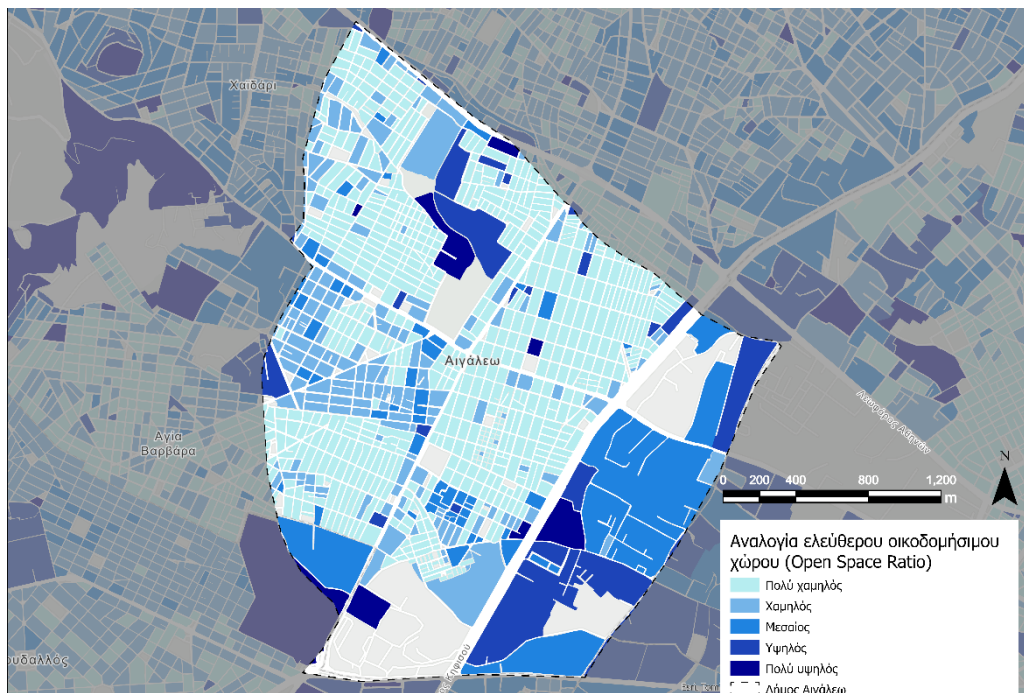
Ο Δείκτης κάλυψης δομημένου εδάφους (Ground Space Index – GSI) είναι ενδεικτικός της δομημένης επιφάνειας και περιγράφει την σχέση ανάμεσα σε δομημένο και αδόμητο περιβάλλον, όπως φαίνεται και στο παρακάτω διάγραμμα 1-5, και υπολογίζεται ως εξής²⁴

$$GSI_i = \frac{\text{Συνολική Δομημένη επιφάνεια Κτιρίων ανα } OT_i}{\text{Εμβαδόν Οικοδομικού Τετραγώνου}_i}$$



Εικόνα 23 Σχηματική απεικόνιση Δείκτης κάλυψης climate εδάφους (Ground Space Index – GSI)

Στον χάρτη παρουσιάζεται ο Δείκτης κάλυψης δομημένου εδάφους (Ground Space Index – GSI) για την περιοχή του Δήμου Αιγάλεω με χωρική μονάδα το οικοδομικό τετράγωνο, όπως ορίζεται από την ΕΛΣΤΑΤ.



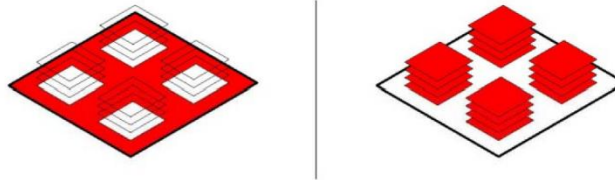
Εικόνα 24 Αναλογία ελεύθερου οικοδομήσιμου χώρου (Open Space Ratio - OSR).
Πηγή: <https://www.climatepiraeus.gr/maps>, επεξεργασία στοιχείων ΕΛΣΤΑΤ 2011 που συλλέχθηκαν στον πλαίσιο του ΠΕΣΠΚΑ Αττικής

²⁴ ο.π.



Ο Λόγος Ανοικτών Χώρων (Open Space Ratio - OSR) περιγράφει την πίεση στο αδόμητο περιβάλλον και υπολογίζεται ως εξής²⁵:

$$OSR_i = \frac{1 - GSI_i}{FSI_i}$$



Εικόνα 25 Σχηματική απεικόνιση της Αναλογίας ελεύθερου οικοδομήσιμου χώρου (Open Space Ratio - OSR)

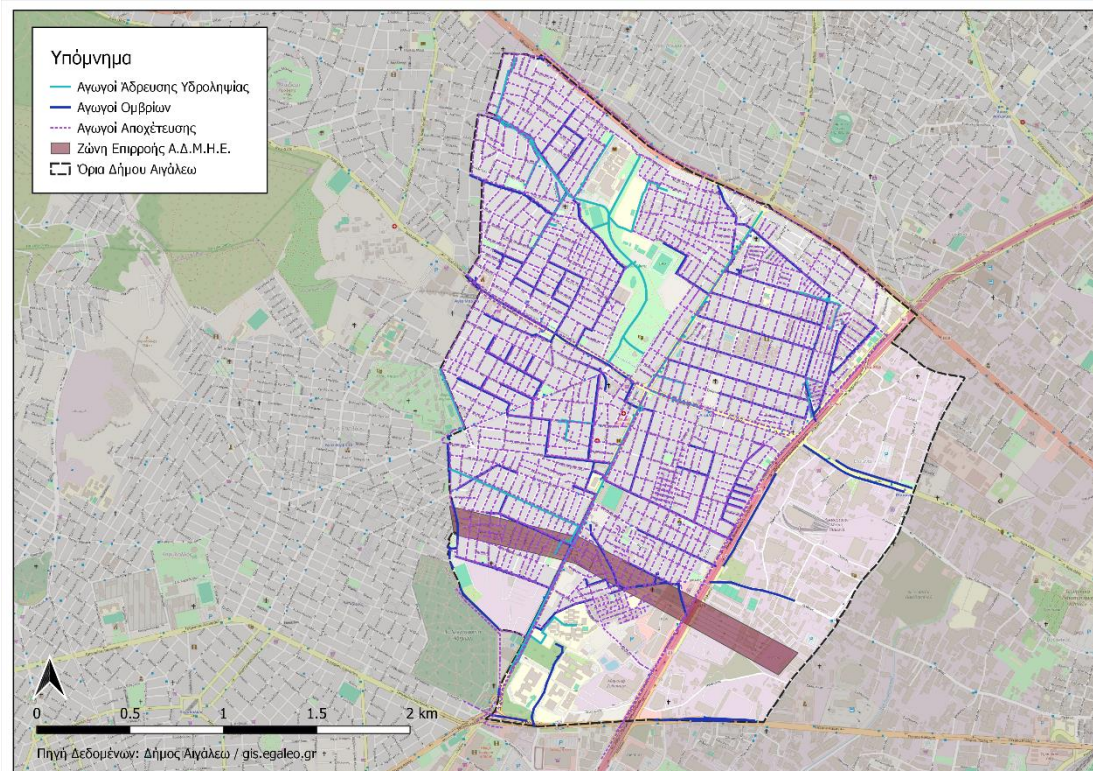
Στον χάρτη παρουσιάζεται η αναλογία ελεύθερου οικοδομήσιμου χώρου (Open Space Ratio - OSR) με χωρική μονάδα το οικοδομικό τετράγωνο, όπως ορίζεται από την ΕΛΣΤΑΤ. Όπως φαίνεται η χωρική αποτύπωση της Αναλογίας ελεύθερου οικοδομήσιμου χώρου (Open Space Ratio - OSR) είναι σε μεγάλο βαθμό αντίστροφη αυτής του Δείκτη συνολικής δόμησης (Floor Space Index – FSI).

Από τους τρεις προηγούμενους χάρτες προκύπτει με σαφήνεια ότι το σύνολο της περιοχής του Δήμου Αιγάλεω είναι επιβαρυνόμενο από άποψη δόμησης, με εξαίρεση την περιοχή του Μπαρουτάδικου και του Ελαιώνα, ο οποίος παρουσιάζει χαμηλότερη πυκνότητα δόμησης. Αποτυπώνεται δε με σαφήνεια η πολύ σημαντική συνεισφορά του Άλσους του Μπαρουτάδικου ως ενός μεγάλου χώρου πρασίνου που δίνει ανάσα στην πυκνοδομημένη περιοχή.

²⁵ ο.π.

1.2.7 Βασικές Υποδομές – Δίκτυα

1.2.7.1 Δίκτυα Ύδρευσης – Αποχέτευσης – Ομβρίων



Εικόνα 26 Χάρτης Δικτύων Αγωγών Ομβρίων, Αποχέτευσης, Άρδευσης Υδροληψίας Δήμου Αιγάλεω. Πηγή: Γεωπύλη GIS Δήμου Αιγάλεω, Ιδία επεξεργασία

Στον Δήμο Αιγάλεω όπως και στο σύνολο των Δήμων της Αττικής η ύδρευση και αποχέτευση ακαθάρτων αποτελούν αντικείμενο της ΕΥΔΑΠ (Εταιρεία Ύδρευσης και Αποχέτευσης Πρωτεύουσας). Η ΕΥΔΑΠ αποτελεί την μεγαλύτερη εταιρεία ύδρευσης/αποχέτευσης στην Ελλάδα και καλύπτει τις ανάγκες άνω του 40% του συνολικού πληθυσμού της χώρας, τροφοδοτώντας την Αττική με πόσιμο νερό, η ποιότητα του οποίου κατατάσσεται μεταξύ των καλύτερων της Ευρώπης.

Αναφορικά με την αποχέτευση των ομβρίων υδάτων αυτή αποτελεί (αναλόγως του δικτύου) αρμοδιότητα είτε της Περιφέρειας Αττικής είτε του Δήμου Αιγάλεω είτε και του αρμόδιου υπουργείου. Στον Δήμο Αιγάλεω υπάρχει πλήρες δίκτυο ύδρευσης και αποχέτευσης λυμάτων ενώ συναντάται και δίκτυο ομβρίων. Παράλληλα αξίζει να αναφερθεί ότι ο Δήμος Αιγάλεω διαθέτει και δίκτυο άρδευσης για του χώρους πρασίνου.

Εξαιρεση στα ανωτέρω είναι η περιοχή του Ελαιώνα όπου λόγω της μη εφαρμογής του σχεδίου στερείται πλήρως δικτύων ύδρευσης και αποχέτευσης λυμάτων και ομβρίων. Η έλλειψη αποχέτευσης ομβρίων στον Ελαιώνα αποτελεί και έναν διαρκή κίνδυνο εμφάνισης πλημμυρικών φαινομένων.



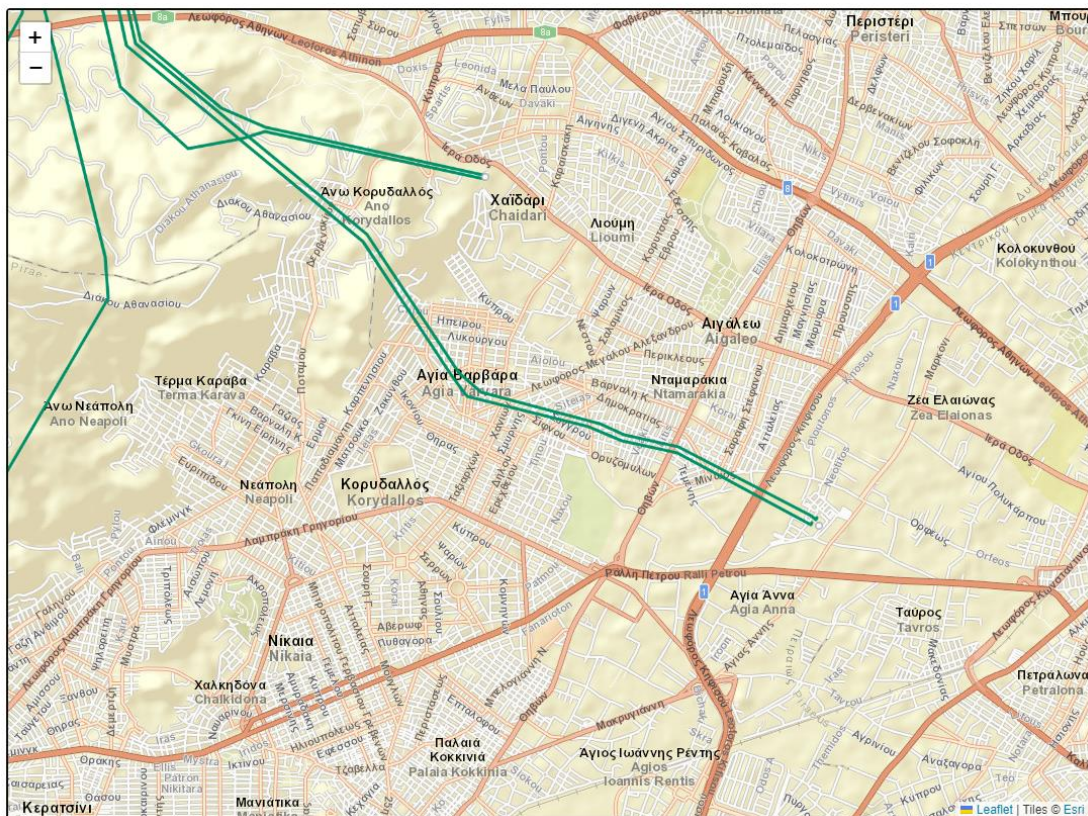
1.2.7.2 Γραμμές υψηλής τάσης

Εντός του Δήμου Αιγάλεω διέρχονται εναέριες γραμμές υψηλής τάσης οι οποίες ξεκινούν από την περιοχή του Ελαιώνα και εξέρχονται στον όμορο Δήμο της Αγίας Βαρβάρας. Εγκαταστάθηκαν από την ΔΕΗ τη δεκαετία του 50 με σύσταση δουλειάς και αναγκαστική απαλλοτρίωση, ενώ ακόμα και εκείνη την εποχή είχαν διέλευση επάνω από υπάρχοντα κτήρια αλλά κυρίως πάνω αδόμητες εκτάσεις.

Σήμερα οι εν λόγω περιοχές έχουν πυκνή δόμηση με αποτέλεσμα μεγάλο μέρος του πληθυσμού να είναι εκτεθειμένο στην παραγόμενη ακτινοβολία.

Επιπρόσθετα τόσο το εναέριο δίκτυο όσο και οι ίδιοι οι πυλώνες προσθέτουν σημαντική αισθητική και περιβαλλοντική όχληση από τις περιοχές τις οποίες διέρχονται.

Χρόνιο αίτημα των κατοίκων και των δημοτικών αρχών αποτελεί η σχετική υπογειοποίηση του δικτύου.



Εικόνα 27 Χάρτης γραμμών μεταφοράς υψηλής τάσης. Πηγή: <https://www.admie.gr>



1.2.7.3 Διαχείριση Αποβλήτων και Ανακύκλωση

Ο δήμος Αιγάλεω με την υπ' αριθμ. 27/2022 απόφαση της Επιτροπής Ποιότητας Ζωής προχώρησε στην έγκριση του Τοπικού Σχεδίου Διαχείρισης Αποβλήτων²⁶ (στο εξής ΤΣΔΑ).

Η μεγάλη παραγωγή των Στερεών Αποβλήτων στους Δήμους της Αττικής και συγκεκριμένα στο Δήμο Αιγάλεω αποτελεί μία σημαντική πρόκληση στις τοπικές αρχές και κοινωνίες, συνεπώς ο σχεδιασμός μιας στρατηγικής για την ορθή διαχείρισή τους κρίνεται απαραίτητη.

Οι αρνητικές επιπτώσεις της κακής διαχείρισης των Αστικών Στερεών Αποβλήτων στο περιβάλλον, δημιουργεί την ανάγκη για αναζήτηση νέων λύσεων-αποδοτικότερων και ταυτόχρονα προσιτών σε οικονομικό επίπεδο, δεδομένων των πολυεπίπεδων προκλήσεων που καλούνται να διαχειριστούν οι Δήμοι.

Τα τελευταία χρόνια με τη ραγδαία εξέλιξη της τεχνολογίας γενικά, αλλά και ειδικά στον τομέα διαχείρισης αποβλήτων έχει αποτελέσει ένα σημαντικό εργαλείο στη διάθεση των αρμόδιων φορέων για την ορθολογική διάθεση των αποβλήτων στην κοινωνία με στόχο την αναβάθμιση της ποιότητας του περιβάλλοντος και της καλής δημόσιας υγείας.

Η σύγχρονη τάση στη διαχείριση των στερεών αποβλήτων στην Ευρωπαϊκή Ένωση αφορά στη μετατροπή της σε βιώσιμη διαχείριση υλικών μέσω της μετάβασης στην Κυκλική Οικονομία. Στο πλαίσιο αυτό η Ευρωπαϊκή Ένωση εξέδωσε νέες Οδηγίες στις 14 Ιουνίου 2018, μέσω των οποίων ενισχύονται τόσο οι στόχοι μείωσης όσο και οι περιορισμοί για την τελική διάθεση των στερεών αποβλήτων.

Οι στόχοι που τίθενται για την επαναχρησιμοποίηση και την ανακύκλωση των αστικών αποβλήτων συνδέονται άμεσα με τη χωριστή συλλογή, ενώ η ανάμιξη αποβλήτων με διαφορετικές ιδιότητες πρέπει να αποφεύγεται.

Έμφαση θα πρέπει να δοθεί στην εφαρμογή δράσεων διαλογής στη πηγή διακριτών ρευμάτων αποβλήτων και στον σχεδιασμό των σημείων συγκέντρωσης αυτών των υλικών, είτε για προώθηση στην αγορά (ανακυκλώσιμα), είτε για περαιτέρω επεξεργασία (βιοαπόβλητα).

Στην Ελλάδα, ο Εθνικός Σχεδιασμός Διαχείρισης Αποβλήτων προωθεί την εφαρμογή ενός νέου μοντέλου διαχείρισης στερεών αποβλήτων, που αφορά στην αποκεντρωμένη διαχείριση με έμφαση στην **Διαλογή στην Πηγή (ΔσΠ)**. Στο αυτό οι Δήμοι της Περιφέρειας Αττικής στο σύνολό τους προχώρησαν για πρώτη φορά το 2015 στην εκπόνηση των απαιτούμενων ΤΣΔΑ, τα οποία έχουν

²⁶ ΤΣΔΑ (2021), Τοπικό Σχέδιο Διαχείρισης Στερεών Αποβλήτων Δήμου Αιγάλεω, Δήμος Αιγάλεω, Σεπτέμβριος 2021



συμπληρωματικό χαρακτήρα ως προς το περιφερειακό σχέδιο διαχείρισης της Περιφέρειας αλλά και τον εθνικό σχεδιασμό.

Η Διαλογή στην Πηγή των αποβλήτων αποτελεί την αναγκαία και ικανή συνθήκη ώστε να ξεφύγει η χώρα μας από το τέλμα της ταφής των αποβλήτων, ταφή που την κατατάσσει στους ουρανούς της Ευρωπαϊκής Ένωσης και των ανεπτυγμένων χωρών.

Η επιτυχία οποιουδήποτε Συστήματος ΔσΠ προϋποθέτει την ουσιαστική συνεργασία και συμμετοχή των παραγωγών αποβλήτων, δηλαδή των πολιτών του Δήμου Αιγάλεω (δημότες, κάτοικοι και επιχειρήσεις).

Σύμφωνα με το Ελληνικό Σύνταγμα «ο σεβασμός προς το κοινωνικό σύνολο που εκφράζεται με την προσπάθεια κάθε πολίτη να προστατεύει το περιβάλλον, να σέβεται την ιδιοκτησία των συμπολιτών του και του κράτους και να προσφέρει ό,τι μπορεί για το συμφέρον του συνόλου».

Οι πολίτες έχουν δικαιώματα και υποχρεώσεις που απορρέουν από την ιδιότητα τους ως παραγωγοί αποβλήτων και από την ένταξή τους στο σύνολο των κατοικιών του Δήμου.

Οφείλουν να συμβάλλουν στον ορθό σχεδιασμό και στη λειτουργία συστημάτων ΔσΠ με τρόπο που θα βελτιώνει τη ζωή τους, προσωπική οικογενειακή, επαγγελματική και την ποιότητα του περιβάλλοντος στο οποίο ζουν. Ως εκ τούτου κρίνεται αναγκαία και επιβεβλημένη η εμπλοκή των πολιτών του Δήμου Αιγάλεω σε κάθε φάση σχεδιασμού και υλοποίησης ενός τέτοιου συστήματος.

Το Τοπικό Σχέδιο Διαχείρισης Αποβλήτων του Δήμου Αιγάλεω εκπονήθηκε σύμφωνα με τις νέες απαιτήσεις, στο πλαίσιο των νέων ευρωπαϊκών οδηγιών, της αναθεώρησης του Περιφερειακού Σχεδίου Διαχείρισης, του Εθνικού Σχεδίου Διαχείρισης Αποβλήτων (ΕΣΔΑ) και ν.4819/2021 (ΦΕΚ 129/Α/23.7.2021)²⁷. Συγκεκριμένα το εν λόγω ΤΣΔΑ:

²⁷ **ν.4819/2021 (ΦΕΚ 129/Α/23.7.2021)**, «Ολοκληρωμένο πλαίσιο για τη διαχείριση των αποβλήτων Ενσωμάτωση των Οδηγιών 2018/ 851 και 2018/852 του Ευρωπαϊκού Κοινοβουλίου και του Συμβουλίου της 30ής Μαΐου 2018 για την τροποποίηση της Οδηγίας 2008/98/ΕΚ περί αποβλήτων και της Οδηγίας 94/62/ΕΚ περί συσκευασιών και απορριμμάτων συσκευασιών, πλαίσιο οργάνωσης του Ελληνικού Οργανισμού Ανακύκλωσης, διατάξεις για τα πλαστικά προϊόντα και την προστασία του φυσικού περιβάλλοντος, χωροταξικές πολεοδομικές, ενεργειακές και συναφείς επείγουσες ρυθμίσεις».



Στρατηγικό Σχέδιο Δήμου Αιγάλεω 2024 -2028

ενσωματώνει τις νέες απαιτήσεις και τους στόχους τόσο της εθνικής αλλά και της κοινοτικής νομοθεσίας για τη διαχείριση των στερεών αποβλήτων,

ενσωματώνει τους στόχους του νέου Εθνικού Σχεδίου Διαχείρισης Αποβλήτων (ΕΔΣΑ), όπως και τους άξονες του Εθνικού Σχεδίου Πρόληψης Δημιουργίας Αποβλήτων,

καθορίζει τους συγκεκριμένους, ποσοτικούς και ποιοτικούς στόχους που καλείται να υιοθετήσει προκειμένου να βελτιώσει την διαχείριση των ΑΣΑ,

αναδεικνύει τα απαιτούμενα τοπικά έργα και δράσεις (για την πρόληψη, την επαναχρησιμοποίηση, τη Διαλογή στην Πηγή και ανακύκλωση – τόσο των ξηρών ανακυκλώσιμων όσο και των βιοαποβλήτων – με απώτερο στόχο την ανάκτηση πόρων από τα απόβλητα και τη μείωση των υπολειμματικών αποβλήτων που οδηγούνται προς ταφή), σε συνέργεια με τις κεντρικές υποδομές που απαιτούνται για την επίτευξη των στόχων,

αναδεικνύει το σημαντικό ρόλο της ενημέρωσης και της ευαισθητοποίησης των πολιτών για την επιτυχία των προτεινομένων δράσεων,

εκτιμά τον απαιτούμενο προϋπολογισμό αναφορικά με το επενδυτικό κόστος υλοποίησης των προτεινόμενων έργων και δράσεων.

Οι Βασικές αρχές του Επικαιροποιημένου Τοπικού Σχεδίου Διαχείρισης Αποβλήτων είναι, η πρόληψη της δημιουργίας αποβλήτων, η μείωση της τελικής διάθεσης των αποβλήτων-μέσω της επαναχρησιμοποίησης τους, η βελτιστοποίηση του υπάρχοντος συστήματος αποκομιδής των αποβλήτων (σύμμεικτων και ανακυκλώσιμων) και η εισαγωγή της χωριστής διαλογής βιοαποβλήτων στο πλαίσιο της Διαλογής στην Πηγή, η ευαισθητοποίηση των πολιτών σε θέματα πρόληψης και διαχείρισης αποβλήτων, η αξιοποίηση σύγχρονων και αποτελεσματικών μεθόδων παρακολούθησης της συντήρησης του τροχιαίου υλικού και μηχανολογικού εξοπλισμού της υπηρεσίας με εισαγωγή εφαρμογών Πληροφορικής και τέλος ο εκσυγχρονισμός και η ανανέωση του εξοπλισμού καθαριότητας και ανακύκλωσης.

Το νομικό πλαίσιο που διέπει τη Διαχείριση των Αποβλήτων από πλευράς Δήμου σύμφωνα με το έγγραφο που είναι αναρτημένο στην ιστοσελίδα του Ειδικού Διαβαθμικού Συνδέσμου Νομού Αττικής (στο εξής ΕΔΣΝΑ)²⁸. Τα σημεία ειδικού ενδιαφέροντος που σχετίζονται με την παραγωγή Αστικών Στερεών Αποβλήτων στο Δήμο Αιγάλεω αποτυπώνονται αναλυτικά στον παρακάτω πίνακα. Αναφορικά με τη διαχείριση των ΑΣΑ ιδιαίτερη σημασία έχουν τα απόβλητα από τα καταστήματα υγειονομικού ενδιαφέροντος (χώροι εστίασης) και από τις

²⁸Ιστοσελίδα «Ενδιάμεσος Φορέας Διαχείρισης Δυτικής Αθήνας», <https://www.edсна.gr>



λαϊκές αγορές, τα οποία έχουν πολύ μεγάλο ποσοστό βιοαποβλήτων καθώς και τα απόβλητα από τις υπηρεσίες, τα οποία έχουν μεγάλη περιεκτικότητα σε χαρτί/χαρτόνι.

Όπως αναφέρεται και στο σχετικό έγγραφο του «Τοπικού Σχεδίου Διαχείρισης Αποβλήτων του Δήμου Αιγάλεω», ο παρακάτω πίνακας, δεν αποτυπώνει ποσοτικά και ποιοτικά χαρακτηριστικά των παραγόμενων αποβλήτων, δεδομένου ότι δεν υπάρχουν διαθέσιμες σχετικές μελέτες που να τα αποτυπώνουν με ακρίβεια. Αντιθέτως, μέσω του Πίνακα αυτού αναδεικνύονται οι χώροι αυτοί με σχετικά μαζική παραγωγή επιμέρους ρευμάτων αποβλήτων.

Πίνακας 12 Σημεία ειδικού ενδιαφέροντος σχετικά με την παραγωγή ΑΣΑ στον Δήμο Αιγάλεω. Πηγή: ΤΣΔΑ 2021

ΣΗΜΕΙΑ ΕΙΔΙΚΟΥ ΕΝΔΙΑΦΕΡΟΝΤΟΣ		ΑΡΙΘΜΟΣ	ΣΥΝΘΕΣΗ-ΧΑΡΑΚΗΤΡΙΣΜΟΣ ΑΠΟΒΛΗΤΩΝ
Λαϊκές αγορές με συχνότητα τουλάχιστον 1 φορά την εβδομάδα έκαστη		5	Σύσταση αποβλήτων λαϊκών αγορών: Χαρτί/Χαρτόνι 17%, Γυαλί 5%, Μέταλλα 3%, Πλαστικά 7 %, Βιοαπόβλητα 65%, Λοιπά 3%
Καταστήματα Υγ. Ενδιαφέροντος - χώροι εστίασης - supermarkets	Χώροι επιχειρήσεις εστίασης (μικρομεσαίες)	650	Χαρτί/Χαρτόνι 17% , Γυαλί 5%, Μέταλλα 3%, Πλαστικά 7 %, Βιοαπόβλητα 65%, Λοιπά 3%
	Supermarkets	17	Χαρτί/χαρτόνι 28%, Γυαλί 3%, Μέταλλα 5%, Πλαστικά 11 %, Βιοαπόβλητα 45%, Λοιπά 8%
Δημόσιες υπηρεσίες και Τράπεζες	Δημόσιες υπηρεσίες (Δ.Ο.Υ., Αστ. Τμημ, κλπ)	5	Τα απόβλητα θεωρούνται κυρίως αστικού τύπου με αυξημένο το ποσοστό χαρτιού/χαρτονιού και μειωμένο το ποσοστό των βιοαποβλήτων. Σύσταση: Χαρτί/Χαρτόνι 40%,Γυαλί 3%, Πλαστικό 11%, Μέταλλα 5%, Βιοαπόβλητα 30%, Λοιπά 11%
	Τράπεζες	7	
Κοινωνικές δομές	ΚΑΠΗ	6	Παράγονται κυρίως αστικού τύπου απορρίμματα και χαρτί
	Κέντρο Κοινότητας	1	
	Δημοτικά Ιατρεία	1	
	Κοινωνικό Συσσίτιο	1	
	Κοινωνικό Παντοπωλείο	1	
	Κοινωνικό Φαρμακείο	1	
Παιδικοί Σταθμοί	9		
Εκπαιδευτικά ιδρύματα -	Αριθμός Νηπιαγωγείων	25	Τα απόβλητα θεωρούνται αστικού τύπου με αυξημένο το ποσοστό



ΣΗΜΕΙΑ ΕΙΔΙΚΟΥ ΕΝΔΙΑΦΕΡΟΝΤΟΣ	ΑΡΙΘΜΟΣ	ΣΥΝΘΕΣΗ-ΧΑΡΑΚΗΤΡΙΣΜΟΣ ΑΠΟΒΛΗΤΩΝ	
Σχολεία Παιδική Σταθμοί	Αριθμός σχολείων πρωτοβάθμιας εκπαίδευσης	21	χαρτιού/χαρτονιού και μειωμένο το ποσοστό των βιοαποβλήτων. Σύσταση: Χαρτί/Χαρτόνι 40%, Γυαλί 2%, Πλαστικό 10%, Μέταλλα 2%, Βιοαπόβλητα 44%, Λοιπά 6%
	Αριθμός σχολείων δευτεροβάθμιας εκπαίδευσης	20	
Κοινόχρηστοι Χώροι Πρασίνου	Δημόσιοι Χώροι	2.652 km ²	Παράγονται κυρίως απορρίμματα οικιακού τύπου από τους επισκέπτες, ενώ αποτελούν σημαντική πηγή πράσινων απορριμμάτων από τα κλαδέματα
	Άλσος	135.000 m ²	
	Ανοιχτά Γήπεδα	4	

Οι κατηγορίες Αστικών Στερεών Αποβλήτων που συλλέγει και διαχειρίζεται ο Δήμος Αιγάλεω ανά Κωδικό ΕΚΑ ανήκουν σε 63 διαφορετικές κατηγορίες, οι οποίες αναλύονται στο τοπικό σχέδιο.

Σύμφωνα με τα στοιχεία του Τοπικού Σχεδίου Αποβλήτων του Δήμου Αιγάλεω και τα επικαιροποιημένα δεδομένα από το Ηλεκτρονικό Μητρώο Αποβλήτων (ΗΜΑ), η διάθεση προς ταφή ή προς ανάκτηση των αποβλήτων για τα έτη 2015 έως και 2023 παρουσιάζεται συνοπτικά στον πίνακα 13. Στο διάγραμμα που ακολουθεί απεικονίζεται γραφικά η κατανομή των παραγόμενων ποσοτήτων απορριμμάτων του Δήμου Αιγάλεω για τα έτη 2015-2023 που οδηγήθηκαν προς ταφή ή προς ανάκτηση σύμφωνα με τα καταχωρημένα στοιχεία του Δήμου Αιγάλεω στο ΗΜΑ.

Πίνακας 13 Παραγόμενες ποσότητες απορριμμάτων Δήμου Αιγάλεω για τα έτη 2015 – 2023 που οδηγήθηκαν προς ταφή ή προς ανάκτηση. Πηγή: ΗΜΑ, Ιδία Επεξεργασία

Έτος Αναφοράς	tn
2015	31.843,64
2016	34.214,16
2017	31.943,56
2018	32.369,24
2019	35.693,85
2020	39.923,77
2021	34.724,60
2022	33.947,29
2023	25.664,17



Διάγραμμα 15 Παραγόμενες ποσότητες απορριμμάτων Δήμου Αιγάλεω για τα έτη 2015-2023, Πηγή: ΗΜΑ, Ιδία Επεξεργασία



Επιπρόσθετα, στον Δήμο Αιγάλεω, σύμφωνα με τα στοιχεία του ΗΜΑ, εκτιμάται ότι η ποσότητα των αστικών απορριμμάτων που οδηγήθηκαν προς ταφή ήταν:

Πίνακας 14 Παραγόμενες ποσότητες απορριμμάτων Δήμου Αιγάλεω για τα έτη 2015 – 2023 που οδηγήθηκαν απευθείας προς ταφή. Πηγή: ΗΜΑ, Ιδία Επεξεργασία

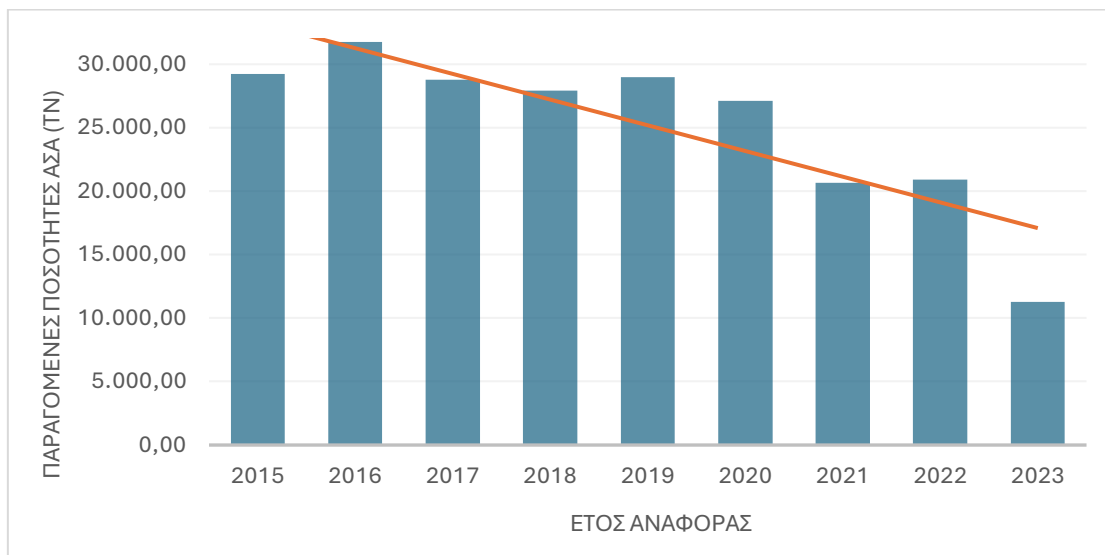
Έτος Αναφοράς	tn
2015	25.667,84
2016	31.555,59
2017	28.796,97
2018	27.909,80
2019	22.825,59
2020	21.727,82
2021	20.671,73
2022	20.898,12
2023*	11.295,61



Ειδικά για το έτος 2023 εκτιμάται ότι η μεγάλη διαφοροποίηση στις παραγόμενες ποσότητες χρήζει περαιτέρω διερεύνησης καθώς ενδεχομένως οφείλεται σε αλλαγή του τρόπου καταγραφής τους, με πιθανή αιτία τη μετεγκατάσταση του κινητού ΣΜΑ του Δήμου Ελαιώνα σε χώρο που παραχωρήθηκε προσωρινά για τον σκοπό αυτό από τον Δήμο Αιγιάλεω.

Στο ακόλουθο διάγραμμα απεικονίζεται γραφικά η κατανομή των παραγόμενων ποσοτήτων απορριμμάτων του Δήμου Αιγιάλεω για τα έτη 2015-2023 που οδηγήθηκαν προς ταφή.

Διάγραμμα 16 Παραγόμενες ποσότητες απορριμμάτων Δήμου Αιγιάλεω για τα έτη 2015 – 2023 που οδηγήθηκαν προς ταφή



Από τα αναλυτικά στοιχεία σχετικά με τη διαχείριση αποβλήτων 2015-2020, τα οποία παρατίθενται στο παράρτημα 1 του παρόντος, προκύπτει:

- Μία συνεχής τάση μείωσης των συνολικών ποσοτήτων απορριμμάτων που οδηγούνται προς ΕΔΣΝΑ για ταφή. Η τάση μείωσης των συνολικών απορριμμάτων είναι παρόμοια με την αντίστοιχη που παρατηρήθηκε και στο Τοπικό Σχέδιο Διαχείρισης Απορριμμάτων (2015).
- Συμπληρώνεται, ότι σύμφωνα με την ανάλυση που προηγήθηκε στους Πίνακες που αφορά τα δεδομένα των απορριμμάτων που οδηγήθηκαν προς ταφή παρατηρείται σημαντική μείωση του όγκου αυτού του είδους των απορριμμάτων και πλέον από το 2020 έως και το 2023 διαπιστώνονται μεγαλύτερες ποσότητες πρασίνου.

Η σύνθεση των ΑΣΑ της Αττικής έχει λάβει υπόψη τις εκτιμήσεις της μελέτης της 2ης Αναθεώρησης Περιφερειακού Σχεδιασμού Διαχείρισης Απορριμμάτων Αττικής, σήμερα έχει πραγματοποιηθεί και 3η Αναθεώρηση του Περιφερειακού Σχεδιασμού Διαχείρισης Απορριμμάτων.



Πίνακας 15 Ποσοστιαία σύνθεση των ΑΣΑ στην Περιφέρεια Αττικής

Κατηγορία	Ποσοστό (%)
Οργανικά	43,6
Χαρτί - χαρτόνι	28,1
Πλαστικό	13
Μέταλλα	3,3
Γυαλί	3,4
Διάφορα	8,6
Σύνολο	100


Κατ' αναλογία με τα στοιχεία των ποσοτήτων που αφορούν στον Δήμο Αιγάλεω, η ποσοστιαία και ποσοτική σύνθεση των ΑΣΑ του Δήμου σύμφωνα με τα ζυγολόγια του ΕΔΣΝΑ για το έτος 2020, διαμορφώνεται ως εξής:

Πίνακας 16 Ποσοστιαία και ποσοτική σύνθεση των ΑΣΑ του Δήμου Αιγάλεω (tn)

Κατηγορία	Ποσοστό %	2020
Οργανικά	43,6	17.462,55
Χαρτί - χαρτόνι	28,1	11.254,53
Πλαστικό	13	5.206,72
Μέταλλα	3,3	1.321,71
Γυαλί	3,4	1.361,76
Διάφορα	8,6	3.444,45
Σύνολο	100	40.051,72

Η Συλλογή των αστικών-οικιακών απορριμμάτων του Δήμου Αιγάλεω πραγματοποιείται με τη συλλογή και μεταφορά τους, είτε απευθείας στο ΧΥΤΥ Άνω Λιοσίων είτε με ενδιάμεση απόθεσή τους στο Σταθμό Μεταφόρτωσης Απορριμμάτων (ΣΜΑ) Σχιστού, είτε στο ΚΔΑΥ Ελευσίνας, είτε στο ΕΜΑΚ Άνω Λιοσίων.

Σε συνεργασία με τον Δήμο Αθηναίων απορρίμματα μπορούν να κατευθυνθούν και προς τον ΣΜΑ του Δήμου Αθηναίων που βρίσκεται στον Ελαιώνα. Τα απόβλητα εκσκαφών, κατασκευών, κατεδαφίσεων (ΑΕΚΚ) μεταφέρονται στο κέντρο ανακύκλωσης ΠΑΥΛΑΚΗΣ ΚΩΝΣΤΑΝΤΙΝΟΣ στην περιοχή του Ασπροπύργου.



Εικόνα 28 Σημεία μεταφοράς Απορριμμάτων Δήμου Αιγάλεω. Πηγή:
<https://earth.google.com/>

Οι αποστάσεις προς ΣΜΑ, ΧΥΤΥ και ΚΔΑΥ, είναι οι εξής:

ΑΙΓΑΛΕΩ - ΧΥΤΑ: 22,9 χιλιόμετρα.

ΑΙΓΑΛΕΩ- ΣΜΑ Σχιστού: 11,5 χιλιόμετρα.

ΑΙΓΑΛΕΩ-ΚΔΑΥ Ελευσίνας: 24,8 χιλιόμετρα.

Αναφορικά με τα ποσοστά ανακύκλωσης στον Δήμο Αιγάλεω σύμφωνα με τα επίσημα στοιχεία του ΕΣΔΝΑ που αποτυπώνονται και στο Τοπικό Σχέδιο Διαχείρισης Αποβλήτων 2021, **το ποσοστό ανακύκλωσης στον Δήμο Αιγάλεω για το έτος 2020 ανέρχεται σε 10,76%**. Η εν λόγω επίδοση είναι σχετικά υψηλή εάν συγκριθεί με το αντίστοιχο ποσοστό για την Περιφέρεια Αττικής που ανέρχεται σε 7,70%.

1.2.7.4 Μεταφορές

Σχετικά με τα μέσα μαζικής μεταφοράς, στον Δήμο Αιγάλεω το επιβατικό κοινό εξυπηρετείται μέσω τριών βασικών συστημάτων συγκοινωνιακών συνδέσεων. Συγκεκριμένα το Αιγάλεω διαθέτει υπερτοπικό σύστημα ΜΜΜ, το διαδημοτικό σύστημα και το δημοτικό σύστημα ΜΜΜ. Με βάση τα στοιχεία του ΣΒΑΚ (Diadicasia Business Consulting SA, 2020, 2021α) τα οποία παρατίθενται και στη συνέχεια, υπολογίζεται ότι το σύστημα αυτό καλύπτει περίπου το 88% της συνολικής επιφάνειας του Δήμου.

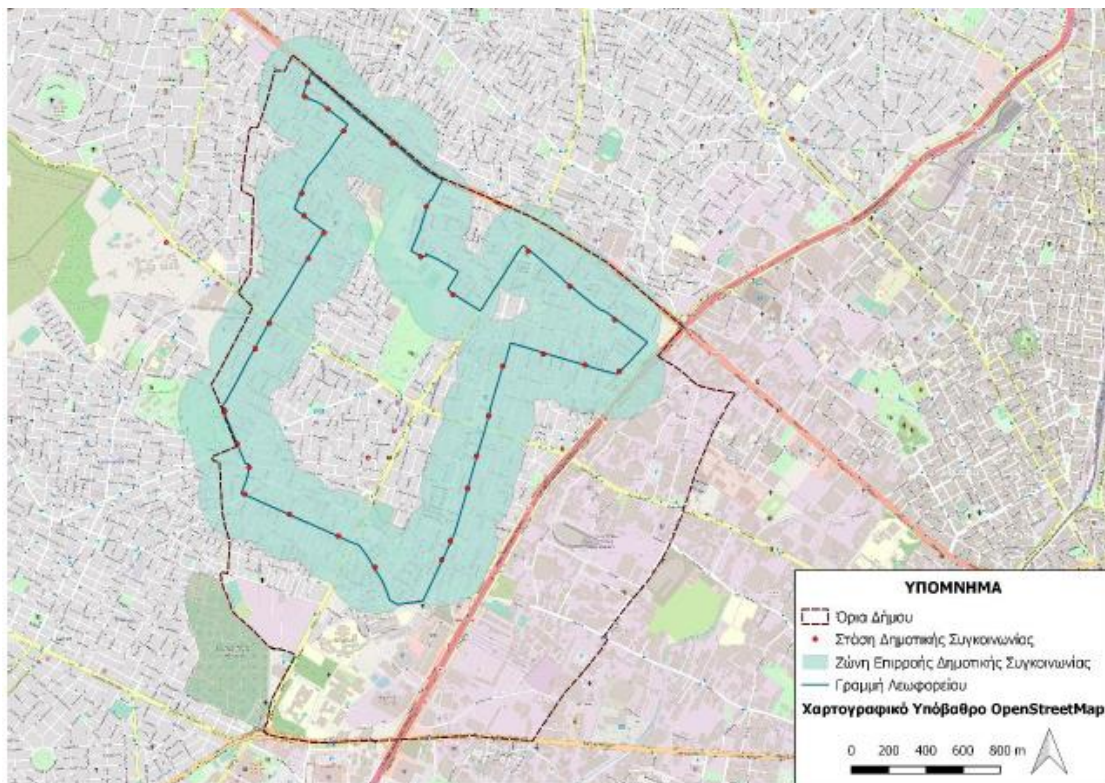


Δημοτικό Σύστημα Συγκοινωνίας

Το σύστημα Δημοτικής Συγκοινωνίας έχει αναπτυχθεί ώστε να λειτουργεί συμπληρωματικά ως προς τον ΟΑΣΑ. Τα δρομολόγια που εξυπηρετεί αφορούν ενδοδημοτικές μετακινήσεις, κυρίως σε εκπαιδευτικές, κοινωφελείς, πολιτιστικές, αθλητικές εγκαταστάσεις της πόλης, τις οποίες εξυπηρετεί κάνοντας στάση σε 32 σημεία του Δήμου.

Η γεωγραφική κάλυψη του Δήμου από την δημοτική συγκοινωνία, κρίνεται ικανοποιητική, καθώς υπολογίζεται σε 48.54% της συνολικής του έκτασης, με την υπόθεση ότι η ζώνη επιρροής ανέρχεται σε 250 μέτρα. Σημειώνεται ότι η δημοτική συγκοινωνία δεν περιλαμβάνει το σημείο του Ελαιώνα και ένα κεντρικό σημείο του Δήμου που εξυπηρετείται από την αστική συγκοινωνία.

Εικόνα 29 Ζώνη επιρροής δημοτικής συγκοινωνίας Δήμου Αιγάλεω. Πηγή: ΣΒΑΚ 2021



Δίκτυο Ο.Α.Σ.Α.

Μέσω του υπερτοπικού συστήματος οι γραμμές του ΟΑΣΑ, οι οποίες συνδέουν τον Δήμο Αιγάλεω, τόσο με τα κέντρα της Αθήνας και του Πειραιά καλύπτοντας σχεδόν το σύνολο του οικιστικού ιστού.

Συγκεκριμένα με βάση τα στοιχεία του ΣΒΑΚ (Diadicasia Business Consulting SA, 2021α), η περιοχή εξυπηρετείται συνολικά από 28 γραμμές του Ο.Α.Σ.Α., εκ των



οποίων οι 3 είναι τρόλεϊ. Εντός των διοικητικών ορίων του Δήμου χωροθετούνται 122 στάσεις (μαζί με τις στάσεις του Μετρό) και συγκεκριμένα:

- 420 ΠΕΙΡΑΙΑΣ – ΑΓ. ΑΝΑΡΓΥΡΟΙ (ΜΕΣΩ ΚΗΦΙΣΟΥ)
- 703 ΠΕΙΡΑΙΑΣ – ΑΓ. ΑΝΑΡΓΥΡΟΙ – ΑΓ. ΕΛΕΥΘΕΡΙΟΣ (ΜΕΣΩ ΘΗΒΩΝ)
- 750 ΑΤΤΙΚΟ ΝΟΣΟΚΟΜΕΙΟ – ΣΤ. ΜΕΤΡΟ ΑΙΓΑΛΕΩ – ΝΙΚΑΙΑ
- 801 ΠΕΙΡΑΙΑΣ – ΠΑΛΑΣΚΑ
- 803 ΠΕΙΡΑΙΑΣ – ΔΑΣΟΣ ΧΑΪΔΑΡΙΟΥ
- 806 ΣΧΙΣΤΟ – ΚΑΡΑΒΑΣ – ΣΤ. ΚΟΡΥΔΑΛΛΟΣ (ΚΥΚΛΙΚΗ)
- 807 ΑΝΩ ΚΟΡΥΔΑΛΛΟΣ – ΣΤ. ΜΕΤΡΟ ΑΙΓΑΛΕΩ (ΚΥΚΛΙΚΗ)
- 811 ΧΑΪΔΑΡΙ – ΣΤ. ΑΓΙΑ ΜΑΡΙΝΑ (ΚΥΚΛΙΚΗ)
- 813 ΑΒΕΡΩΦ – ΠΡΟΥΣΣΗΣ
- 820 ΚΕΡΑΤΣΙΝΙ – ΣΤ.ΝΙΚΑΙΑ – ΔΡΑΠΕΤΣΩΝΑ (ΚΥΚΛΙΚΗ)
- 829 ΤΕΙ ΠΕΙΡΑΙΑ – ΣΤ. ΑΙΓΑΛΕΩ – ΤΕΙ ΑΘΗΝΑΣ (ΚΥΚΛΙΚΗ)
- 830 ΑΓ. ΒΑΡΒΑΡΑ – ΠΕΙΡΑΙΑΣ (ΚΥΚΛΙΚΗ)
- 831 ΠΕΙΡΑΙΑΣ – ΑΙΓΑΛΕΩ
- 836 ΠΛ. ΚΟΥΜΟΥΝΔΟΥΡΟΥ – ΠΑΛΑΣΚΑ
- 837 ΑΓΙΑ ΒΑΡΒΑΡΑ – ΣΤ.ΑΓ.ΒΑΡΒΑΡΑ – ΣΤ.ΑΓ.ΜΑΡΙΝΑ (ΚΥΚΛΙΚΗ)
- 845 ΠΕΙΡΑΙΑΣ – ΕΛΕΥΣΙΝΑ (ΜΕΣΩ ΘΗΒΩΝ)
- 852 ΝΕΑΠΟΛΗ – ΣΤ. ΜΕΤΡΟ ΑΙΓΑΛΕΩ (ΚΥΚΛΙΚΗ)
- 856 ΑΙΓΑΛΕΩ – ΥΜΗΤΤΟΣ – ΔΑΦΝΗ
- 866 ΑΣΠΡΟΠΥΡΓΟΣ – ΣΤ. ΑΓ. ΜΑΡΙΝΑ (ΚΥΚΛΙΚΗ) ΚΤΕΛ
- 876 ΕΛΕΥΣΙΝΑ – ΣΤ. ΑΓ. ΜΑΡΙΝΑ (ΚΥΚΛΙΚΗ) ΚΤΕΛ
- 891 ΑΓΙΑ ΒΑΡΒΑΡΑ – ΑΙΓΑΛΕΩ – ΠΕΡΙΣΤΕΡΙ – ΣΤΑΘ. ΑΤΤΙΚΗΣ (ΚΥΚΛΙΚΗ)
- Α15 ΣΤ. ΛΑΡΙΣΗΣ – ΔΑΣΟΣ
- Β15 ΣΤ. ΛΑΡΙΣΗΣ – ΠΑΛΑΤΑΚΙ
- Β18 ΟΜΟΝΟΙΑ – ΠΕΡΑΜΑ
- Ε15 ΣΤ. ΛΑΡΙΣΗΣ – ΤΕΙ ΑΘΗΝΩΝ (Σχολική)
- Τρόλεϊ 16 ΑΓ. ΙΩΑΝΝΗΣ ΡΕΝΤΗΣ – ΠΕΙΡΑΙΑΣ (ΚΥΚΛΙΚΗ)
- Τρόλεϊ 18 ΜΟΥΣΕΙΟ – ΧΑΛΑΝΔΡΙ (ΜΕΣΩ ΕΘΝ. ΑΝΤΙΣΤΑΣΕΩΣ)
- Τρόλεϊ 21 ΝΙΚΑΙΑ – Π. ΡΑΛΛΗ – ΟΜΟΝΟΙΑ (ΚΥΚΛΙΚΗ)

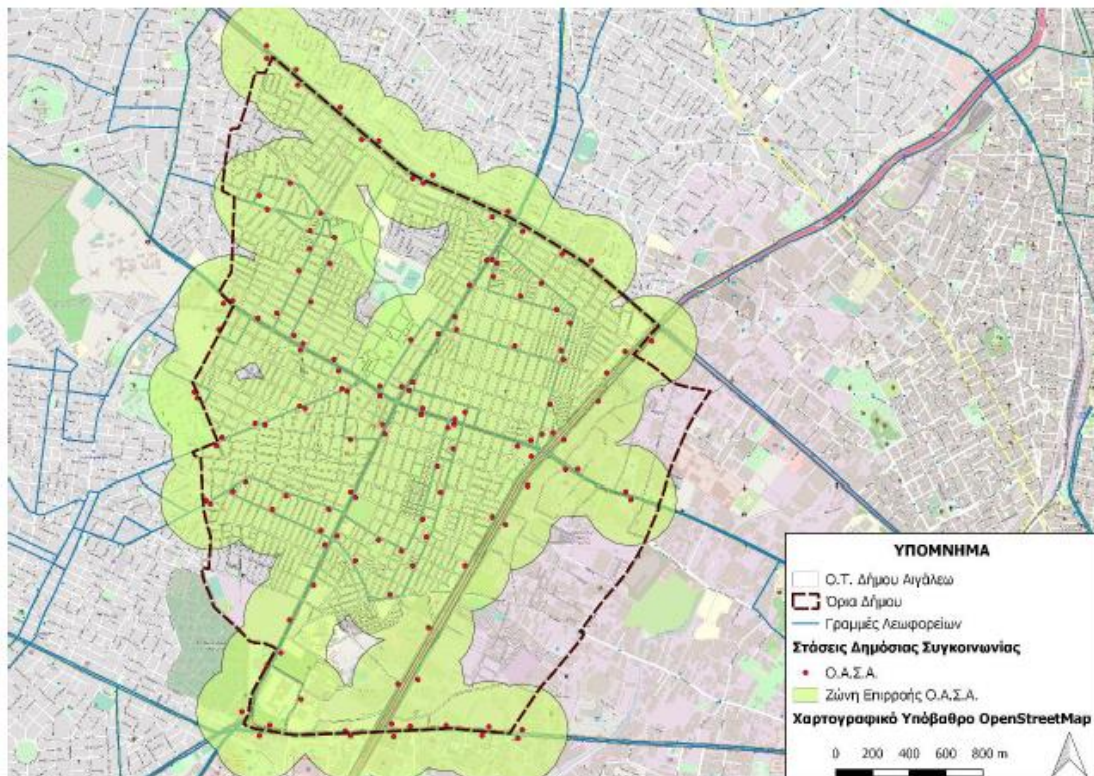
Στο σύστημα αυτό εντάσσεται και το διαδημοτικό σύστημα, σύμφωνα με το οποίο λειτουργούν δύο 2 διαδημοτικές γραμμές και συγκεκριμένα



- η 891 (Αιγάλεω – Περιστερί – Πλατεία Αττικής) που συνδέει τον Δήμο με το Περιστερί,
- η 892 (Αγία Βαρβάρα – Αιγάλεω – Χαϊδάρι – Περιστερί – Ίλιον – Άγιοι Ανάργυροι), που συνδέει το δυτικό τομέα του οικιστικού ιστού με 5 από τους Δήμους της Δυτικής Αθήνας.

Επισυνάπτεται χάρτης από το παραδοτέο Π2 του ΣΒΑΚ (Diadicasia Business Consulting SA, 2021α) στον οποίο απεικονίζεται η ζώνη επιρροής της διαδημοτικής συγκοινωνίας στον Δήμο Αιγάλεω.

Εικόνα 30 Ζώνη επιρροής διαδημοτικής συγκοινωνίας Δήμου Αιγάλεω. Πηγή: ΣΒΑΚ 2021



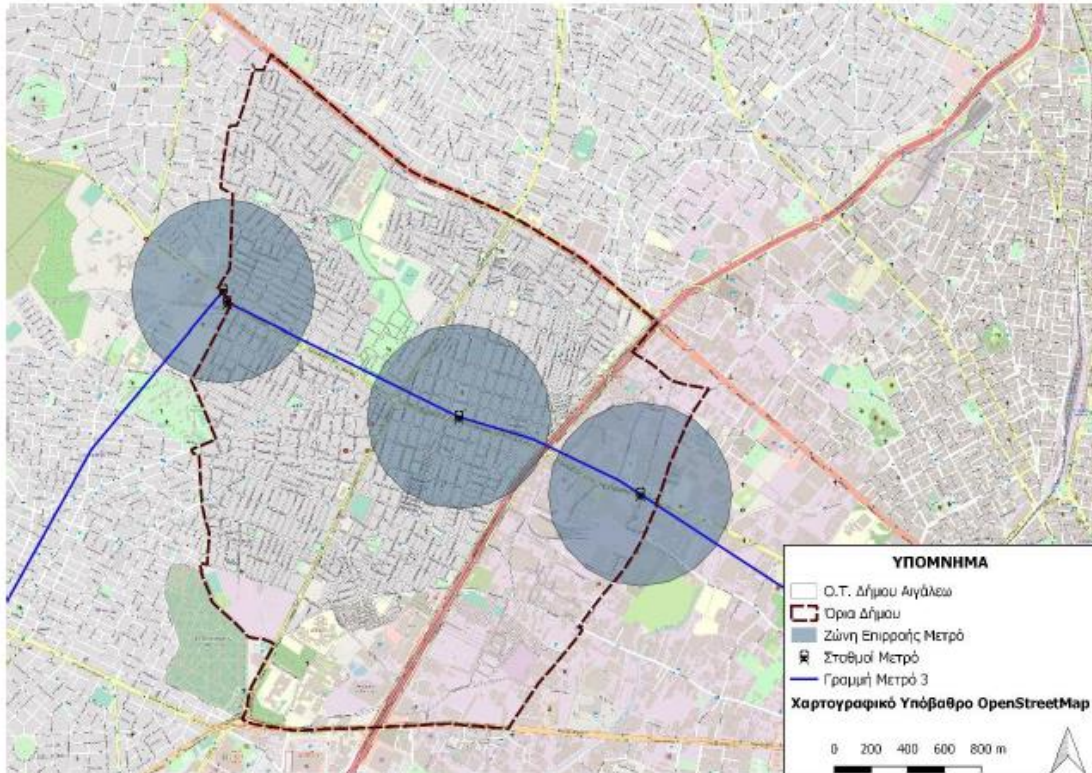
Μέσα Σταθερής Τροχιάς – Μετρό

Το Αιγάλεω διέρχεται από την Γραμμή 3 του Μετρό (Αεροδρόμιο – Δ. Πλακεντίας – Νίκαια) με ημερήσια επιβατική κίνηση στο σταθμό Αιγάλεω περίπου 30.000 επιβάτες. Με την ολοκλήρωση του έργου ο Δήμος Αιγάλεω απέκτησε συγκοινωνιακή εξυπηρέτηση από τις υψηλότερες στο Λεκανοπέδιο (3 σταθμοί Μετρό). Αξίζει να σημειωθεί ότι η επέκταση της Γραμμής 3 από το Μοναστηράκι προς το Αιγάλεω και την Αγία Μαρίνα θεωρείται το σημαντικότερο συγκοινωνιακό έργο στα δυτικά προάστια της Πρωτεύουσας, καθώς περιοχές αποκομμένες συγκοινωνιακά, με υψηλή κυκλοφοριακή κίνηση και σημαντική περιβαλλοντική επιβάρυνση συνδέονται απευθείας με το Αεροδρόμιο Ελευθέριος Βενιζέλος αλλά και περιοχές της μητροπολιτικής Αττικής.



Με βάση τα στοιχεία του ΣΒΑΚ (Diadicasia Business Consulting SA, 2021α) η γεωγραφική κάλυψη του Δήμου από τους σταθμούς του μετρό ανέρχεται σε 24,63% καθώς εκτιμάται ζώνη επιρροής 500 μ.

Εικόνα 31 Ζώνη επιρροής δικτύου Μετρό στον Δήμο Αιγάλεω. Πηγή: ΣΒΑΚ 2021



1.2.7.5 Οδικό Δίκτυο

Βασικό χαρακτηριστικό που συμβάλει στη διαμόρφωση της αναπτυξιακής δυναμικής και της διαμόρφωσης του λειτουργικού χαρακτήρα της περιοχής, είναι η ανάπτυξη του οδικού δικτύου. Όπως αναφέρθηκε και σε προηγούμενη ενότητα ο Δήμος Αιγάλεω διατρέχεται από 5 οδικές αρτηρίες υπερτοπικού/μητροπολιτικού χαρακτήρα. Πρόκειται για τις, Ιερά Οδό, Λεωφόρο Κηφισού, Αθηνών, Θηβών και Πέτρου Ράλλη. Η ύπαρξη των συγκεκριμένων αρτηριών που αναπτύσσονται τόσο στον άξονα ανατολής-δύσης όσο και στον άξονα βορρά-νότου, σε συνδυασμό με την κομβική θέση του Δήμου για τα δυτικά προάστια καθιστούν το Αιγάλεω περιοχή με ιδιαίτερα αναπτυξιακά χαρακτηριστικά.

Συνοψίζοντας, το βασικό οδικό δίκτυο του Δήμου δομείται κυρίως γύρω από το σύστημα των αρτηριών:

- Κηφισού και Θηβών (κατεύθυνση Βορρά – Νότου).
- Αθηνών (Καβάλας), Ιεράς Οδού και Πέτρου Ράλλη (κατεύθυνση Ανατολή – Δύση)



Οι ανωτέρω αρτηρίες εξασφαλίζουν ικανοποιητική σύνδεση της περιοχής με την Δυτική Αθήνα αλλά και την υπόλοιπη Αττική.

Αναφορικά με το υπόλοιπο οδικό δίκτυο πλην των κεντρικών αρτηριών, αυτό διατρέχει πλήρως την αστική περιοχή (αστικό δίκτυο) και σχεδόν στο σύνολό του (99%) είναι ασφαλτοστρωμένο.

Το συνολικό μήκος του δικτύου ανέρχεται σε 150,4 χλμ, και η κατάστασή του ως προς την ποιότητα του οδοστρώματος, των γεωμετρικών χαρακτηριστικών του, τα θέματα ασφάλειας κ.λπ. κρίνεται από το ΣΒΑΚ ως σχετικά καλή²⁹ (Diadicasia Business Consulting SA, 2021a).

Ιεράρχηση Οδικού Δικτύου

Η ιεράρχηση του δικτύου έχει θεσμοθετηθεί με βάση το ισχύον ΓΠΣ του Δήμου Αιγάλεω (ΦΕΚ 347/ΑΑΠ/21.07.2009)³⁰. Σύμφωνα με την κατηγοριοποίηση των Φραντζεσκάκη Ι.Μ. & Γιαννόπουλο Γ.Α. (Σχεδιασμός των Μεταφορών και Κυκλοφοριακή Τεχνική, Εκδόσεις: Επίκεντρο, 2005), εντός του Δήμου Αιγάλεω συναντώνται, συνολικά, τέσσερις (5) κατηγορίες οδών και συγκεκριμένα,

- **Ελεύθερη –Ταχεία Λεωφόρος**. Πρόκειται για τις Λ. Αθηνών (ελάχιστη διατομή 2*4 λωρίδες), Λ. Κηφισού (ελάχιστη διατομή 2*3 λωρίδες)
- **Πρωτεύουσες Αρτηρίες**. Πρόκειται για τις Λ. Θηβών και Π.Ράλλη
- **Δευτερεύουσες Αρτηρίες**. Πρόκειται για τις οδούς Ορφέως, Μίνωος, Ιερά Οδός, Αγίας Άννας και Μεγάλου Αλεξάνδρου.
- **Συλλεκτικές Οδοί**. Πρόκειται για τις οδούς Κορυτσάς, Έβρου, Κορυδαλλού, Κώστα Βάρναλη, Δημοκρατίας, Στέφανου Σαράφη, Παπαναστασίου
- **Τοπικές Οδοί**. Πρόκειται για όλο το υπόλοιπο οδικό δίκτυο πλην των ανωτέρω.

Ακολουθεί σχετικός πίνακας από την Αναπτυξιακή Μελέτη που είχε υλοποιηθεί στον Δήμο Αιγάλεω στην οποία υπολογίστηκαν τα μήκη και τα ποσοστά κάθε κατηγορίας που περιλαμβάνεται στην λειτουργική ιεράρχηση του οδικού δικτύου. Επιπρόσθετα ακολουθεί και χάρτης με αποτύπωση των οδών ανά κατηγορία.

²⁹ Diadicasia Business Consulting SA (2020), Συλλογή και αξιολόγηση διαθέσιμων δεδομένων και καθορισμός διαδικασίας ανάπτυξης του ΣΒΑΚ, Τεύχος Α'-ΠΕ1, Δήμος Αιγάλεω, Αύγουστος 2020

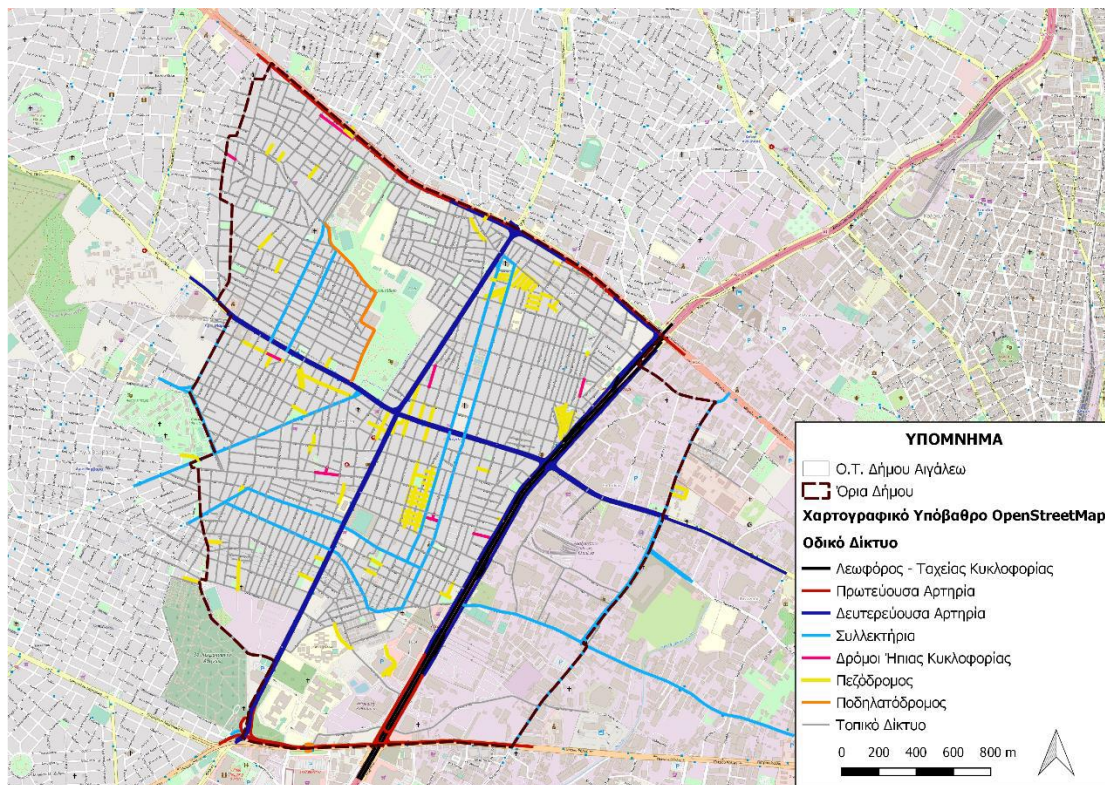
³⁰ ΦΕΚ 347/ΑΝΑΓΚΑΣΤΙΚΩΝ ΑΠΑΛΛΟΤΡΙΩΣΕΩΝ ΚΑΙ ΠΟΛΕΟΔΟΜΙΚΩΝ ΘΕΜΑΤΩΝ/ 21.07.2009, Αριθμ. 28195, «Τροποποίηση του Γενικού Πολεοδομικού Σχεδίου (Γ.Π.Σ) του Δήμου Αιγάλεω (Ν. Αττικής)»



Πίνακας 17 Μήκη κατηγοριών οδικού δικτύου. Πηγή: Αναπτυξιακή Μελέτη Δήμου Αιγάλεω

Μήκος οδικού δικτύου ανά κατηγορία		
Κατηγορία Οδών	Μήκος (μέτρα)	% επί του συνόλου
Ελεύθερη/ ταχεία Λεωφόρος	5,412	3,60%
Πρωτεύουσα Αρτηρία	6,938	4,61%
Δευτερεύουσα Αρτηρία	3,581	2,38%
Συλλεκτήρια Οδός	19,075	12,68%
Τοπική Οδός	160,418	70,75%
Πεζόδρομος	8,984	5,97%
ΣΥΝΟΛΟ	150,408	100,00%

Εικόνα 32 Λειτουργική Ιεράρχηση Οδικού Δικτύου. Πηγή: OpenStreet Map, ΣΒΑΚ 2021



Πίνακας 18 Πλάτος οδικού δικτύου Δήμου Αιγάλεω. Πηγή: ΣΒΑΚ 2021

Πλάτος Οδοστρώματος	Μήκος (m.)	Ποσοστό (%) επί του συνολικού καταγεγραμμένου μήκους ιεραρχημένου οδικού δικτύου
< 5.50 μ.	2.926,86	5,63%
5.50 - 7.50 μ.	22.003,00	42,35%
7.50 - 11.00 μ.	19.127,30	36,82%



> 11 μ.	5.961,25	11,47%
---------	----------	--------

Από τον παραπάνω πίνακα προκύπτει ότι η πλειοψηφία των οδών κυμαίνεται από 5,5-7,50 μ πλάτος ενώ αθροιστικά οι οδοί με πλάτος έως 7,50 μ αντιστοιχούν περίπου στο 48% του δικτύου. Αν αναλογιστούμε ότι το ελάχιστο πλάτος κυκλοφορίας ανά λωρίδα είναι περίπου 3 μ και πως η παρόδια στάθμευση καταλαμβάνει 2-2,5 μ, γίνεται κατανοητή η ανάγκη ύπαρξης μονοδρομών. Ενδεικτικά στο σύνολο του οδικού δικτύου, 71 περίπου χλμ. είναι μονόδρομοι (47%), 70,4 χλμ. διπλής κατευθύνσεως (47%) και 9 περίπου χλμ. πεζόδρομοι (6%).

Πρέπει επίσης να σημειωθεί ότι, λόγω των διαδοχικών και απρογραμματίστων επεκτάσεων του ρυμοτομικού σχεδίου, το οδικό δίκτυο του Δήμου Αιγάλεω, παρουσιάζει σημαντικές ασυνέχειες που δεν επιτρέπουν την κανονική ιεράρχησή του σύμφωνα με τη δομή των πολεοδομικών ενοτήτων.

Συνέπεια του ανωτέρω είναι η συχνή χρήση ζευγών μονόδρομων και διαδρομών αποτελούμενων από περισσότερων του ενός συνεχείς άξονες, σαν βασικών ή τοπικών συλλεκτήριων. Τέλος με εξαίρεση την περιοχή του Ελαιώνα το εγκεκριμένο ρυμοτομικό δίκτυο έχει εφαρμοστεί σε ποσοστό περίπου 100%, συνεπώς η δομή του τοπικού δικτύου δεν επιδέχεται τροποποιήσεις.

1.2.7.6 Οχήματα Δήμου Αιγάλεω

Πίνακας 19 Οχήματα Δήμου Αιγάλεω. Πηγή: Δήμος Αιγάλεω, ίδια επεξεργασία

ΟΧΗΜΑΤΑ						
ΤΥΠΟΣ ΟΧΗΜΑΤΟΣ	ΑΡΙΘΜΟΣ	ΣΕ ΛΕΙΤΟΥΡΓΙΑ	ΕΚΤΟΣ ΛΕΙΤΟΥΡΓΙΑΣ	ΠΡΟΣ ΑΠΟΣΥΡΣΗ	ΚΛΟΠΗ	Μ.Ο. ΗΛΙΚΙΑΣ ΟΧΗΜΑΤΩΝ ΣΕ ΕΤΗ*
ΛΕΩΦΟΡΕΙΑ	3	3				16
ΕΠΙΒΑΤΙΚΑ ΟΧΗΜΑΤΑ	13	12	1	1		16,8
ΤΡΙΚΥΚΛΑ	0	0				
ΔΙΚΥΚΛΑ	4	2	2	1	1	22
ΑΠΟΡΡΙΜΜΑΤΟΦΟΡΑ	28	23	5	2		15,9
ΠΛΥΝΤΗΡΙΑ ΚΑΔΩΝ	3	3				16,7
ΦΟΡΤΗΓΑ ΤΡΙΑΞΟΝΙΚΑ > 12 ΤΟΝ	5	5				19,9
ΦΟΡΤΗΓΑ ΔΙΑΞΟΝΙΚΑ	9	9				
ΦΟΡΤΗΓΑ ΔΙΑΞΟΝΙΚΑ ΥΔΡΟΦΟΡΕΣ	3	3				
ΦΟΡΤΗΓΑ ΓΕΡΑΝΟΙ	5	5				
ΦΟΡΤΗΓΑΚΙΑ ΑΝΟΙΚΤΑ	4	4				
ΦΟΡΤΗΓΑΚΙΑ ΚΛΕΙΣΤΑ - ΒΑΝ	6	6				
ΜΠΕΤΟΝΙΕΡΑ	0	0				
ΦΟΡΤΩΤΕΣ	6	6				25



ΟΧΗΜΑΤΑ						
ΤΥΠΟΣ ΟΧΗΜΑΤΟΣ	ΑΡΙΘΜΟΣ	ΣΕ ΛΕΙΤΟΥΡΓΙΑ	ΕΚΤΟΣ ΛΕΙΤΟΥΡΓΙΑΣ	ΠΡΟΣ ΑΠΟΣΥΡΣΗ	ΚΛΟΠΗ	Μ.Ο. ΗΛΙΚΙΑΣ ΟΧΗΜΑΤΩΝ ΣΕ ΕΤΗ*
ΣΑΡΩΘΡΑ	6	6				11,3
ΑΝΥΨΩΤΙΚΟ ΚΑΛΑΘΟΦΟΡΟ	2	2				29
ΣΥΝΟΛΟ ΟΧΗΜΑΤΩΝ ΔΗΜΟΥ	97	89	8	4	1	17,35

* Τα έτη μετρούνται από την πρώτη άδεια κυκλοφορίας του οχήματος

Ο Δήμος Αιγάλεω διαθέτει πλήθος οχημάτων/μηχανημάτων για την εξυπηρέτηση των καθημερινών του αναγκών. Συγκεκριμένα ο Δήμος διαθέτει 28 απορριμματοφόρα διαφόρων τύπων, 32 φορτηγά επίσης διαφόρων τύπων, ειδικά πλυντήρια κάδων, 6 σάρωθρα, 6 φορτωτές, 2 καλαθοφόρα και πλήθος επιβατικών οχημάτων και δίκυκλων.

Τα οχήματα σε γενικές γραμμές παρουσιάζουν μεγάλους μέσους όρους ηλικίας (μετρούμενη από την 1^η άδεια κυκλοφορίας) και συγκεκριμένα 17,35 έτη στο σύνολο. Ενδιαφέρον χαρακτηριστικό είναι ότι, το σύνολο των οχημάτων έχει πρώτη άδεια κυκλοφορίας, είτε προ του 2009 είτε μετά το 2019, γεγονός που προφανώς οφείλεται στην δεκαετή οικονομική κρίση. Ενδεικτικά αξίζει να αναφερθεί ότι από το σύνολο των 28 απορριμματοφόρων τα 12 έχουν 1η άδεια κυκλοφορίας από το 2020 έως σήμερα, με 5 εξ' αυτών να παραλαμβάνονται εντός του 2024 και δύο να έχουν παραληφθεί το 2023.

Ανά κατηγορία οχημάτων, υψηλότερο ηλικιακό μέσο όρο έχουν τα ανυψωτικά (29 έτη), οι φορτωτές (25 έτη) και τα δίκυκλα (22 έτη) ενώ μικρότεροι ηλικιακοί μέσοι όροι εντοπίζονται σε σάρωθρα (11,3 έτη), απορριμματοφόρα (15,9 έτη) και λεωφορεία (16 έτη).

1.2.7.7 Τηλεπικοινωνίες – Ευρυζωνικότητα

Σύμφωνα με το Εργαστήριο Επικοινωνιών του Αριστοτέλειου Πανεπιστημίου Θεσσαλονίκης³¹ η "Ευρυζωνικότητα" ορίζεται με ευρεία έννοια ως «το προηγμένο, επιβλητικό και καινοτόμο από πολιτική, κοινωνική, οικονομική και τεχνολογική άποψη περιβάλλον αποτελούμενο από:

- την παροχή γρήγορων συνδέσεων στο Διαδίκτυο σε όσο το δυνατόν μεγαλύτερο μέρος του πληθυσμού, με ανταγωνιστικές τιμές (με τη μορφή

³¹ http://broadband.physics.auth.gr/gr/broadband/broadband_definition.htm



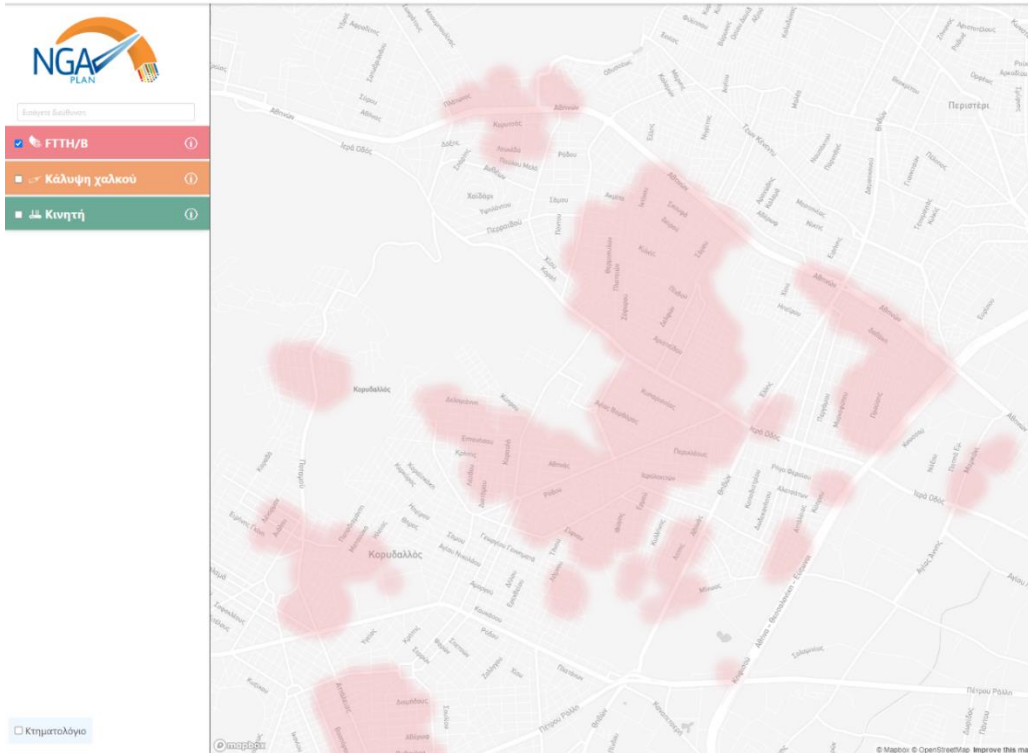
καταναλωτικού αγαθού), χωρίς εγγενείς περιορισμούς στα συστήματα μετάδοσης και τον τερματικό εξοπλισμό των επικοινωνούντων άκρων

- την κατάλληλη δικτυακή υποδομή που: α) επιτρέπει την καταμεμημένη ανάπτυξη υπαρχόντων και μελλοντικών δικτυακών εφαρμογών και πληροφοριακών υπηρεσιών, β) δίνει τη δυνατότητα αδιάλειπτης σύνδεσης των χρηστών σε αυτές γ) ικανοποιεί τις εκάστοτε ανάγκες των εφαρμογών σε εύρος ζώνης, αναδραστικότητα και διαθεσιμότητα, και δ) είναι ικανή να αναβαθμίζεται συνεχώς και με μικρό επιπλέον κόστος ώστε να εξακολουθεί να ικανοποιεί τις ανάγκες όπως αυτές αυξάνουν και μετεξελίσσονται με ρυθμό και κόστος που επιτάσσονται από την πρόοδο της πληροφορικής και της τεχνολογίας επικοινωνιών
- τη δυνατότητα του πολίτη να επιλέγει: α) ανάμεσα σε εναλλακτικές προσφορές σύνδεσης που ταιριάζουν στον εξοπλισμό του, β) μεταξύ διαφόρων δικτυακών εφαρμογών και γ) μεταξύ διαφόρων υπηρεσιών πληροφόρησης και ψυχαγωγίας και με πιθανή συμμετοχή του ίδιου του πολίτη στην παροχή περιεχομένου, εφαρμογών και υπηρεσιών
- το κατάλληλο ρυθμιστικό πλαίσιο αποτελούμενο από πολιτικές, μέτρα, πρωτοβουλίες, άμεσες και έμμεσες παρεμβάσεις, αναγκαίες για την ενδυνάμωση της καινοτομίας, την προστασία του ανταγωνισμού, και την εγγύηση της σοβαρής ισορροπημένης οικονομικής ανάπτυξης ικανής να προέλθει από τη γενικευμένη συμμετοχή στην Ευρωζωνικότητα και την Κοινωνία της Πληροφορίας.»

Στον Δήμο Αιγάλεω υπάρχει πλήρης κάλυψη δικτύου κινητής τηλεφωνίας και πλήρης κάλυψη δικτύου χαλκού για την παροχή υπηρεσιών συνδέσεων ADSL ή VDSL. Επίσης το Αιγάλεω διαθέτει και δίκτυο οπτικών ινών σε συγκεκριμένες περιοχές κυρίως του κεντρικού του πυρήνα. Ακολουθεί χάρτης της εφαρμογής που έχει δημιουργηθεί από το Υπουργείο Ψηφιακής Διακυβέρνησης και είναι διαθέσιμη στην διεύθυνση broadband-assist.gov.gr



Στρατηγικό Σχέδιο Δήμου Αιγάλεω 2024 -2028



Εικόνα 33 Χάρτης κάλυψης δικτύου Οπτικών ινών στην περιοχή του Αιγάλεω. Πηγή: <https://www.broadband-assist.gov.gr/>



Δωρεάν Δίκτυο Wi - Fi

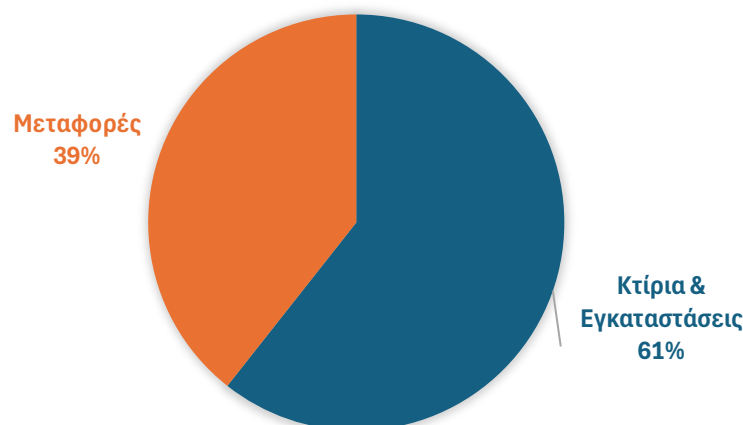
Ο Δήμος το 2021 ανακοίνωσε τη δωρεάν συνδεσιμότητα Wi-Fi σε μία σειρά από κοινόχρηστους χώρους όπως δημόσια κτίρια, πάρκα, πλατείες και αθλητικές εγκαταστάσεις. Η πρωτοβουλία στοχεύει στην βελτίωση της ποιότητας ζωής στο δημόσιο χώρο και στην στοχευμένη προώθηση της μετάβασης στη ψηφιακή εποχή. Συγκεκριμένα τα σημεία στα οποία παρέχεται δωρεάν wi-fi είναι,

- ΔΑΚ «Εύα Χριστοδούλου»
- Δημοτικό Γήπεδο Οριζομύλων
- Πλατεία Αγίας Αικατερίνης
- Πλατεία Αγίου Ελευθερίου
- Πλατεία Δαβάκη

1.2.7.8 Ενέργεια

Το σύνολο του Δήμου Αιγάλεω τροφοδοτείται πλήρως με ηλεκτρικό ρεύμα. Η επάρκεια του δικτύου κρίνεται ικανοποιητική. Ενισχυτικό είναι και το γεγονός ότι τα τελευταία έτη δεν παρατηρούνται, πλέον, διακοπές ρεύματος λόγω υπερφόρτωσης του δικτύου. Επιπρόσθετα στο Αιγάλεω υπάρχει και δίκτυο φυσικού αερίου του οποίου η χρήση έχει ενισχυθεί την τελευταία πενταετία. Σε επίπεδο ΑΠΕ υπάρχει κυρίως χρήση της ηλιακής ενέργειας, μέσω των ηλιακών θερμοσιφώνων, που αφορά την παροχή ζεστού νερού για οικιακή χρήση, ενώ έχει αναπτυχθεί και μικρός αριθμός φωτοβολταϊκών σταθμών σε δώματα και στέγες κατοικιών και επιχειρήσεων. Το 2021 ο Δήμος Αιγάλεω συνέταξε **Σχέδιο Δράσης Αιεφόρου Ενέργειας και Κλίματος** στο οποίο υπολογίστηκαν οι ενεργειακές καταναλώσεις στο σύνολο του Δήμου, **με έτος αναφοράς το 2018**. Συγκεκριμένα με βάση το ΣΔΑΕΚ (ABEC, 2021) έχουμε συνολική κατανάλωση 873.570 MWh.

Διάγραμμα 17 Συμμετοχή μεταφορών και κτιρίων/εγκαταστάσεων στην κατανάλωση ενέργειας. Πηγή: ΣΔΑΕΚ 2021, Ιδία Επεξεργασία





Στρατηγικό Σχέδιο Δήμου Αιγάλεω 2024 -2028

Πίνακας 20 Συνολικές καταναλώσεις ενέργειας στον Δήμο Αιγάλεω. Πηγή: ΣΔΑΕΚ 2021

ΚΑΤΑΝΑΛΩΣΗ ΕΝΕΡΓΕΙΑΣ (MWh)						
	Ηλεκτρική ενέργεια	Πετρέλαιο θέρμανσης	Πετρέλαιο κίνησης	Βενζίνη	Φυσικό Αέριο	ΣΥΝΟΛΟ
Κατηγορία						
Κτίρια & Εγκαταστάσεις						
Δημοτικά κτίρια & εγκαταστάσεις	1.794	2.120			265	4.178
Τριτογενής τομέας	85.208	20.624			17	105.848
Οικιακός τομέας	111.327	20.624			24.353	156.304
Βιομηχανικός τομέας	54.690	20.624			183.600	258.913
Δημοτικός φωτισμός	4.421					4.421
Σύνολο Εγκαταστάσεων	257.440	63.990	0	0	208.235	529.665
Μεταφορές						
Δημόσιες Μεταφορές			12.786			12.786
Ιδιωτικές Μεταφορές			176.151	152.543		328.694
Δημοτικές Μεταφορές			2.158	267		2.425
Σύνολο Μεταφορών			191.095	152.810		343.905
Αγροτικός τομέας						
Γεωργία						0
ΣΥΝΟΛΟ	257.440	63.990	191.095	152.810	208.235	873.570
Ποσοστό	29,47%	7,33%	21,88%	17,49%	23,84%	

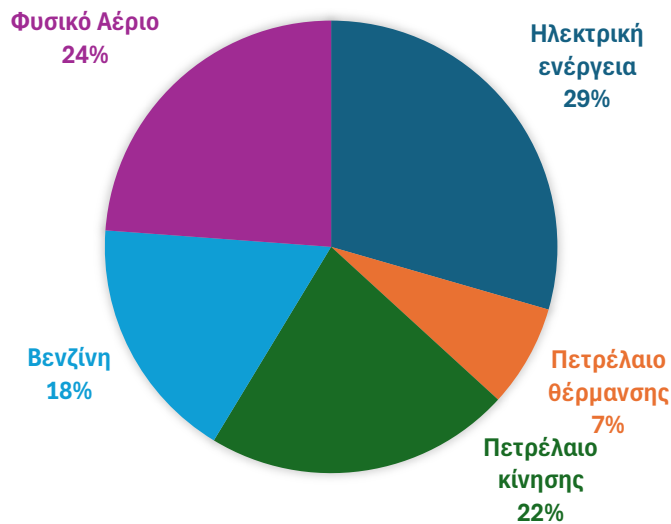
Με βάση τον παραπάνω πίνακα προκύπτει ότι στον Δήμο Αιγάλεω το 61% αφορά κατανάλωση από κτίρια και εγκαταστάσεις ενώ το 31% αφορά τις μεταφορές.

Επιπρόσθετα, παρατηρούμε ότι στο σύνολο του Δήμου κυριαρχεί η ηλεκτρική ενέργεια με ποσοστό συμμετοχής 29% και έπονται φυσικό αέριο (24%), πετρέλαιο κίνησης (22%), βενζίνη (18%) και πετρέλαιο θέρμανσης (7%). Παράλληλα η συμμετοχή του Δήμου και των δημόσιων μεταφορών στην κατανάλωση ενέργειας (εγκαταστάσεις/κτίρια/μεταφορές) ανέρχεται σε 23.810 MWh και αντιστοιχεί περίπου στο 3% των συνολικών καταναλώσεων.



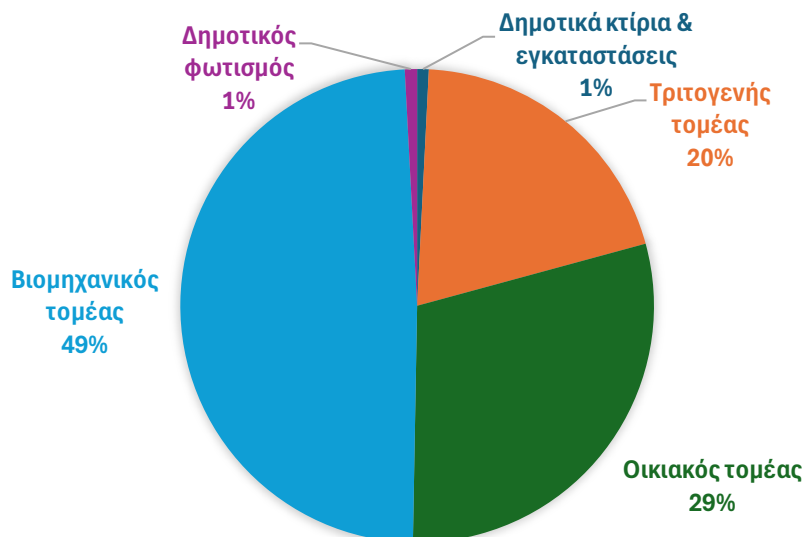
Στρατηγικό Σχέδιο Δήμου Αιγάλεω 2024 -2028

Διάγραμμα 18 Κατανομή συνολικής κατανάλωσης ενέργειας ανά είδος καυσίμου.
Πηγή: ΣΔΑΕΚ 2021, Ιδία Επεξεργασία



Τέλος, αξίζει να αναφερθεί ότι αναφορικά με την κατανάλωση σε κτίρια και εγκαταστάσεις (εξαιρουμένων των μεταφορών), τη μεγαλύτερη κατανάλωση ενέργειας έχει ο βιομηχανικός τομέας (49%), έπεται ο οικιακός (29%) και ο τριτογενής (20%), ενώ δημοτικός φωτισμός και δημοτικά κτίρια και εγκαταστάσεις αντιστοιχούν αθροιστικά περίπου στο 2%.

Διάγραμμα 19 Κατανομή κατανάλωσης ενέργειας κτιρίων/εγκαταστάσεων ανά τομέα.
Πηγή: ΣΔΑΕΚ 2021, Ιδία Επεξεργασία



Σε επίπεδο προγραμματισμού δράσεων το ΣΔΑΕΚ περιλαμβάνει μία σειρά από ονοματισμένα έργα/δράσεις που συνιστούν μία ολοκληρωμένη στρατηγική η εφαρμογή της οποίας θα συμβάλει ουσιαστικά στην προσπάθεια μετριασμού και προσαρμογής στην κλιματική αλλαγή. Τα βασικά γνωρίσματα της προτεινόμενης στρατηγικής είναι:



- Μείωση της καταναλισκόμενης ενέργειας και μείωση των παραγόμενων ρύπων
- Αύξηση της χρήσης ΑΠΕ και κατά συνέπεια μείωση των παραγόμενων ρύπων
- Αναβάθμιση του αστικού περιβάλλοντος
- Δράσεις ευαισθητοποίησης των πολιτών, με σκοπό την μείωση της ενεργειακής κατανάλωσης και την προστασία του περιβάλλοντος
- Ισχυρές Δημοτικές πρωτοβουλίες, προσανατολισμένες σε αυτήν την κατεύθυνση
- Δράσεις προσαρμογής στην επερχόμενη κλιματική αλλαγή

Οι δράσεις του ΣΔΑΕΚ ομαδοποιούνται σε 6 κατηγορίες και συγκεκριμένα,

- Κτήρια – Εγκαταστάσεις
- Μεταφορές
- Διοίκηση
- Ενέργεια – Α.Π.Ε
- Κλιματική Προσαρμογή / Αναπλάσεις
- Διαχείριση Αποβλήτων

Στη πλήρη εφαρμογή των δράσεων του ΣΔΑΕΚ , προβλέπει το 2030 σε σχέση με το 2018, μείωση κατά 41% των εκπομπών CO₂.

Πίνακας 21 Συγκεντρωτικός πίνακας έργων και δράσεων που προβλέπονται στο ΣΔΑΕΚ. Πηγή: ΣΔΑΕΚ 2021

ΚΑΤ.	Α/Α	ΤΙΤΛΟΣ ΔΡΑΣΗΣ	ΕΞΟΙΚΟΝΟΜΗΣΗ ΕΝΕΡΓΕΙΑΣ (MWh/y)	ΜΕΙΩΣΗ ΕΚΠΟΜΠΩΝ (tn CO ₂ /y) ¹	ΚΟΣΤΟΣ [€]	ΑΡΜΟΔΙΟΣ ΦΟΡΕΑΣ	ΕΝΑΡΞΗ	ΛΗΞΗ
Κ1 - Κτήρια – Εγκαταστάσεις	1.1	Ενεργειακή Επιθεώρηση και Αναβάθμιση Δημοτικών Κτηρίων σύμφωνα με τα πρότυπα ISO 50001:2018 και EN ISO 14001: 2015	1.254	650	4.680.000	Δήμος Αιγάλεω ΔΕΗ	2021	2030
	1.2	Webinar ενημέρωσης κοινού για ενεργειακή αναβάθμιση κατοικιών,	31.500	28.000	300.000	Δήμος Αιγάλεω ΔΕΗ ΕΛ.ΣΤΑΤ	2021	2025



Στρατηγικό Σχέδιο Δήμου Αιγιάλεω 2024 -2028

ΚΑΤ.	Α/Α	ΤΙΤΛΟΣ ΔΡΑΣΗΣ	ΕΞΟΙΚΟΝΟΜΗΣΗ ΕΝΕΡΓΕΙΑΣ (MWh/y)	ΜΕΙΩΣΗ ΕΚΠΟΜΠΩΝ (tn CO2/y) ¹	ΚΟΣΤΟΣ [€]	ΑΡΜΟΔΙΟΣ ΦΟΡΕΑΣ	ΕΝΑΡΞΗ	ΛΗΞΗ
		εγκατάσταση φωτοβολταϊκών στην στέγη, και λαμπτήρων τεχνολογίας LED						
	1.3	Δημιουργία ενημερωτικής ιστοσελίδας με θέμα την ενεργειακή αναβάθμιση κτηρίων	14.000	12.000	6.000	Δήμος Αιγιάλεω	2021	2025
	1.4	Εκπόνηση Φωτοτεχνικής μελέτης και Αντικατάσταση δημοτικού οδοφωτισμού και φωτισμού ελεύθερων χώρων με λαμπτήρες εξοικονόμησης ενέργειας	2.675	2.167	2.915.000	Δήμος Αιγιάλεω ΔΕΗ	2.021	2.025
	1.5	Σεμινάριο ευαισθητοποίησης επαγγελματιών τριτογενούς τομέα	2900	2500	5.000	Δήμος Αιγιάλεω	2021	2025
	1.6	Ενημέρωση πολιτών για τις «πράσινες στέγες». Οφέλη, τρόποι χρηματοδότησης.	6.086	500	50.000	Δήμος Αιγιάλεω	2.021	2.025
	1.7	Τοποθέτηση μονάδων συμπαραγωγής ενέργειας - θερμότητας (ΣΗΘΥΑ) σε επιλεγμένες δημοτικές εγκαταστάσεις	627	325	750000	Δήμος Αιγιάλεω	2021	2030
	1.8	Δημιουργία ενημερωτικής ιστοσελίδας με θέμα την	67.800	52.640	6.000	Δήμος Αιγιάλεω	2.021	2.030



Στρατηγικό Σχέδιο Δήμου Αιγάλεω 2024 -2028

ΚΑΤ.	Α/Α	ΤΙΤΛΟΣ ΔΡΑΣΗΣ	ΕΞΟΙΚΟΝΟΜΗΣΗ ΕΝΕΡΓΕΙΑΣ (MWh/y)	ΜΕΙΩΣΗ ΕΚΠΟΜΠΩΝ (tn CO2/y) ¹	ΚΟΣΤΟΣ [€]	ΑΡΜΟΔΙΟΣ ΦΟΡΕΑΣ	ΕΝΑΡΞΗ	ΛΗΞΗ
		ενεργειακή αναβάθμιση						
Κ2 - Μεταφορές	2.1	Ανανέωση στόλου δημοτικών οχημάτων	2.751	606	1.200.000	Δήμος Αιγάλεω ΔΕΗ ΕΛ.ΣΤΑΤ	2021	2030
	2.2	Βελτιστοποίηση διαδρομών δημοτικών οχημάτων	150	39	15.000	Δήμος Αιγάλεω	2021	2025
	2.3	Κατασκευή σταθμών φόρτισης ηλεκτρικών οχημάτων	1.600	500	100.000	Δήμος Αιγάλεω ΔΕΗ	2021	2025
	2.5	Δημιουργία συστήματος κοινόχρηστων ποδηλάτων και ηλεκτρικών δίκυκλων	1.000	249	10.000	Δήμος Αιγάλεω ΕΛ.ΣΤΑΤ ΥΠΕΝ - ΥΜΕ	2021	2030
	2.6	Εκστρατείες ενημέρωσης με θέμα την οικολογική οδήγηση και τις βιώσιμες μετακινήσεις	1.537	287	45.000	Δήμος Αιγάλεω ΕΛ.ΣΤΑΤ ΥΠΕΝ - ΥΜΕ	2021	2030
Κ3 - Διοίκηση	3.1	Δημιουργία και λειτουργία Γραφείου Κλιματικής Αλλαγής	9.180	225	50.000	Δήμος Αιγάλεω	2021	2030
	3.2	Δημιουργία δημοτικής ιστοσελίδας ενημέρωσης Κλιματικής Αλλαγής	80	105	6.000	Δήμος Αιγάλεω	2021	2030
	3.3	Δημιουργία ενεργειακής κοινότητας	3.000	2.430	3.000	Δήμος Αιγάλεω	2021	2030
	3.4	Ψηφιοποίηση δήμου – Smart City	2.600	3.500	100.000	Δήμος Αιγάλεω	2021	2030



Στρατηγικό Σχέδιο Δήμου Αιγάλεω 2024 -2028

ΚΑΤ.	Α/Α	ΤΙΤΛΟΣ ΔΡΑΣΗΣ	ΕΞΟΙΚΟΝΟΜΗΣΗ ΕΝΕΡΓΕΙΑΣ (MWh/y)	ΜΕΙΩΣΗ ΕΚΠΟΜΠΩΝ (tn CO2/y) ¹	ΚΟΣΤΟΣ [€]	ΑΡΜΟΔΙΟΣ ΦΟΡΕΑΣ	ΕΝΑΡΞΗ	ΛΗΞΗ
Κ4 - Ενέργεια	4.1	Προμήθεια και εγκατάσταση φωτοβολταϊκών πάνελ στη στέγη επιλεγμένων δημοτικών κτηρίων	1.675	1.357	4.375.000	Δήμος Αιγάλεω ΔΕΗ Ρ.Α.Ε	2021	2030
Κ5 - Κλιματική Προσαρμογή / Αναπλάσεις	5.1	Βιοκλιματική αναβάθμιση επιλεγμένων πάρκων του Δήμου και ανάπλαση πλατειών	300	280	500.000	Δήμος Αιγάλεω	2021	2030
	5.2	Δημιουργία νέων χώρων πρασίνου	-	8.000	3.500.000	Δήμος Αιγάλεω	2021	2030
	5.3	Δημιουργία rocket parks σε επιλεγμένα οικοπέδα του Δήμου (1 στρ)	-	5	35000	Δήμος Αιγάλεω	2021	2030
	5.4	Διαμόρφωση σχεδίου καταφυγής	-	-	-	Δήμος Αιγάλεω	2021	2030
	5.5	Επικαιροποίηση σχεδίων Διαχείρισης Κινδύνων	-	-	-	Δήμος Αιγάλεω	2021	2030
	5.6	Δημιουργία σχεδίου για την αντιμετώπιση της ατμοσφαιρικής ρύπανσης	-	-	-	Δήμος Αιγάλεω ΕΛ.ΣΤΑΤ ΥΠΕΝ	2021	2030
	5.7	Δημιουργία συστήματος παρακολούθησης ατμοσφαιρικής ρύπανσης	-	110	770	Δήμος Αιγάλεω ΕΛ.ΣΤΑΤ ΥΠΕΝ	2021	2030
	5.8	Υπολογισμός, Παρακολούθηση και Αντιστάθμιση Ανθρακικού Αποτυπώματος Δήμου	-	725	770	Δήμος Αιγάλεω ΕΛ.ΣΤΑΤ	2021	2030

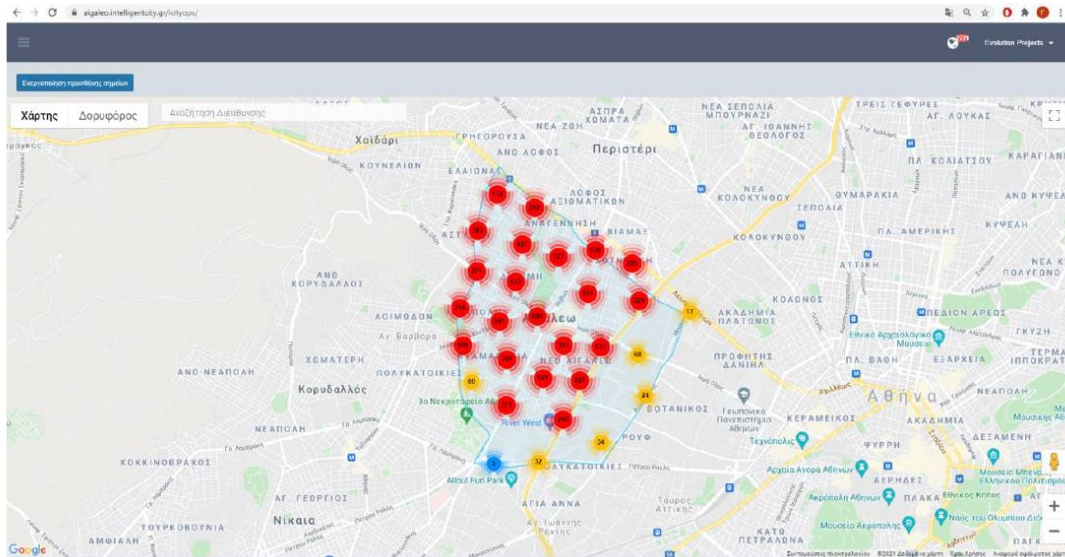


Στρατηγικό Σχέδιο Δήμου Αιγάλεω 2024 -2028

ΚΑΤ.	Α/Α	ΤΙΤΛΟΣ ΔΡΑΣΗΣ	ΕΞΟΙΚΟΝΟΜΗΣΗ ΕΝΕΡΓΕΙΑΣ (MWh/y)	ΜΕΙΩΣΗ ΕΚΠΟΜΠΩΝ (tn CO2/y) ¹	ΚΟΣΤΟΣ [€]	ΑΡΜΟΔΙΟΣ ΦΟΡΕΑΣ	ΕΝΑΡΞΗ	ΛΗΞΗ
Κ6 - Διαχείριση Απορριμμάτων	6.1	Διεύρυνσης του δικτύου γωνιών ανακύκλωσης, ώστε να καλύπτει όλους τους δημότες		4.700	1.650.000	Δήμος Αιγάλεω	2021	2030
	6.2	Διεύρυνσης του συστήματος βιοκάδων και οικιακής κομποστοποίησης		3.212	150.000	Δήμος Αιγάλεω	2021	2030
	6.3	Εκστρατείες με στόχο τη μείωση των οργανικών απορριμμάτων		40.000	150.000	Δήμος Αιγάλεω	2021	2030
		ΣΥΝΟΛΟ	150.715	165.111	20.602.540€			

1.2.7.9 Οδοφωτισμός

Στον Δήμο Αιγάλεω υπάρχει εκτεταμένο δίκτυο δημόσιου φωτισμού το οποίο αφορά οδούς και κοινόχρηστους χώρους. Το δίκτυο παρουσιάζει ικανοποιητική κατανομή στο σύνολο του Δήμου με εξαιρέσεις κυρίως στην περιοχή του Ελαιώνα όπου υπάρχουν και ζητήματα εφαρμοφής του εγκεκριμένου πολεοδομικού σχεδίου. Σύμφωνα με τη μελέτη του 2021 με τίτλο «Ψηφιακή καταγραφή και αποτύπωση σε μορφή GIS δικτύου ηλεκτροφωτισμού Δήμου Αιγάλεω και αξιολόγησή του με στόχο την ορθολογική του διαχείριση», Αρ. πρωτ. Σύμβασης: 30887 / 24-12-2020, (Evolution Projects Plus, 2021α) στον Δήμο Αιγάλεω υπάρχουν 8.747 φωτιστικά σώματα διαφόρων κατηγοριών.



Εικόνα 34 Χάρτης αποτύπωσης ιστών οδοφωτισμού πόλης Αιγάλεω. Πηγή: «Ψηφιακή καταγραφή και αποτύπωση σε μορφή GIS δικτύου ηλεκτροφωτισμού Δήμου Αιγάλεω και αξιολόγησή του με στόχο την ορθολογική του διαχείριση»

Συγκεκριμένα από τα 8.747 φωτιστικά τα 2.238 είναι τεχνολογίας led, με αποτέλεσμα **το ποσοστό των φωτιστικών led προς το σύνολο για το έτος 2021 να διαμορφώνεται σε περίπου 25,5%**.

Με βάση τα συμπεράσματα της συγκεκριμένη μελέτης είναι δυνατή η εξοικονόμηση σημαντικού ποσοστού ενέργειας μέσω της αναβάθμισης του δημοτικού φωτισμού και προτείνεται η αντικατάσταση του συνόλου του φωτισμού με λαμπτήρες τεχνολογίας led η οποία εκτιμάται ότι θα οδηγήσει σε εξοικονόμηση ενέργειας της τάξης των 3.167 MWh/έτος.

Ακολουθεί πίνακας που ομαδοποιεί τα φωτιστικά του Δήμου Αιγάλεω ανά κατηγορία.

Πίνακας 22 Φωτιστικά Δήμου Αιγάλεω ανά κατηγορία. Πηγή: «Ψηφιακή καταγραφή και αποτύπωση σε μορφή GIS δικτύου ηλεκτροφωτισμού Δήμου Αιγάλεω και αξιολόγησή του με στόχο την ορθολογική του διαχείριση»

ΔΕΔΟΜΕΝΑ ΥΦΙΣΤΑΜΕΝΟΥ ΔΙΚΤΥΟΥ		
Τύπος	Ισχύς (W)	Πλήθως Φωτιστικών
Hg	125	4423
Na	70	318
Na	150	574
Na	400	159
HQI	150	77
HQI	250	191
LED	18	417



ΔΕΔΟΜΕΝΑ ΥΦΙΣΤΑΜΕΝΟΥ ΔΙΚΤΥΟΥ		
Τύπος	Ισχύς (W)	Πλήθως Φωτιστικών
LED	24	149
LED	28	676
LED	30	16
LED	35	15
LED	40	16
LED	50	58
LED	60	327
LED	69	347
LED	100	80
LED	125	230
LED	137	4
LED	150	3
MH	100	555
PL	42	112
Σύνολο		8747

1.2.8 Υποδομές Υπερτοπικού Χαρακτήρα (περιοχή Ελαιώνα)

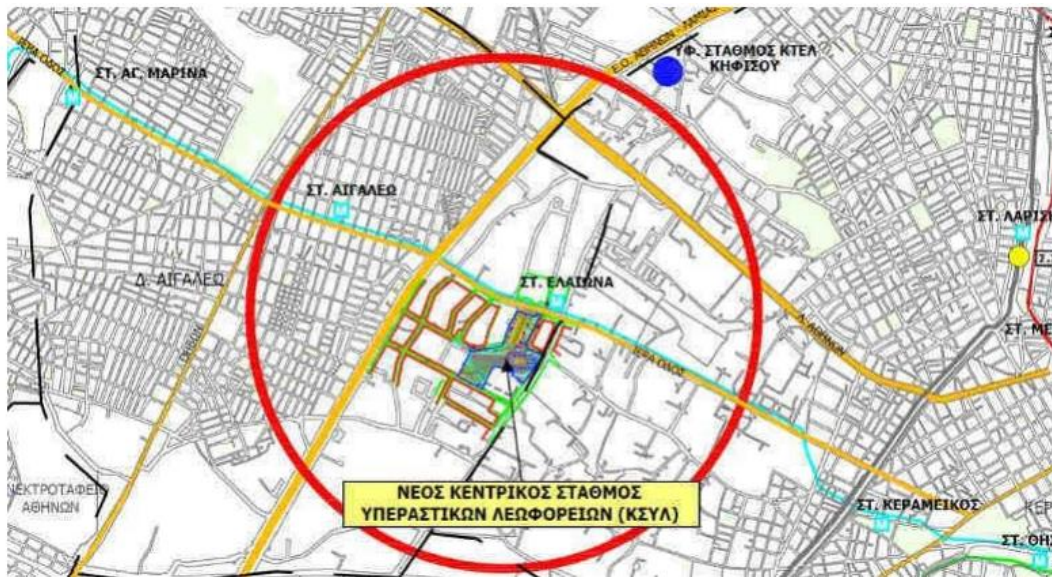
1.2.8.1 Κεντρικός Σταθμός Υπεραστικών Λεωφορείων

Ο Κεντρικός Σταθμός Υπεραστικών Λεωφορείων (ΚΣΥΛ) χωροθετείται σε οικόπεδο έκτασης 66.420 τ.μ. (66στρ.) στην περιοχή του Ελαιώνα, εντός των διοικητικών ορίων του Δήμου Αιγάλεω. Η συγκεκριμένη έκταση περικλείεται από τον παράδρομο της Λ. Κηφισού, την Ιερά Οδό και τις οδούς Αγ. Άννης και Πιερίας (ΜΠΕ ΚΣΥΛ 2022, ιστοσελίδα Υpodomes.com³²).

³² https://ypodomes.com/i-anatomia-toy-neoy-stathmoy-ktel-elaiona-tha-thymizei-aerodromio-kai-tha-syndeetai-me-to-metro/#goog_rewarded



Εικόνα 35: Θέση του έργου. Πηγή «Μελέτη Περιβαλλοντικών Επιπτώσεων (ΜΠΕ) του Κεντρικού Σταθμού Υπεραστικών Λεωφορείων στον Ελαιώνα»



Ο σταθμός πρόκειται να αποτελέσει μια σύγχρονη συγκοινωνιακή πύλη για τις οδικές υπεραστικές μεταφορές από και προς την Αθήνα. Προβλέπεται να εξυπηρετεί πάνω από 40.000 επιβάτες ημερησίως, αριθμός που αντιστοιχεί σε 15 εκατ. επιβάτες τον χρόνο.

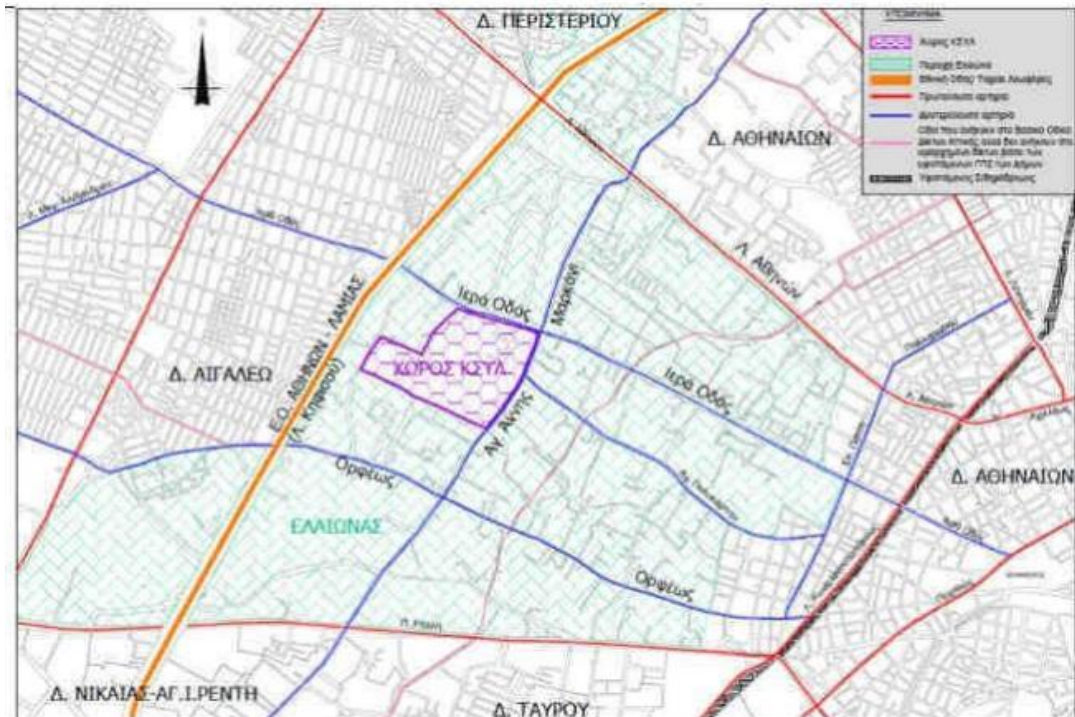
Με βάση τα ανωτέρω ο ΚΣΥΛ Ελαιώνα στην πλήρη λειτουργία του θα είναι η δεύτερη σημαντικότερη συγκοινωνιακή πύλη της πρωτεύουσας μετά το αεροδρόμιο Ελ.Βενιζέλος.

Παράλληλα με τον νέο ΚΣΥΛ θα υπάρχει η δυνατότητα άμεσης πρόσβασης στην Εθνική Οδό Αθηνών-Λαμίας (Λ.Κηφισού), στο βασικό οδικό δίκτυο της Αττικής (Ιερά Οδός, Ορφέως, Αγ. Πολυκάρπου). Επίσης, θα εξυπηρετεί τα εθνικά υπεραστικά λεωφορεία και τα λεωφορεία διεθνών μεταφορών.

Αναφορικά με τη διασύνδεσή του ΚΣΥΛ με μέσα σταθερής τροχιάς, ο νέος σταθμός θα συνδέεται σχεδόν άμεσα με τον σταθμό Μετρό ΕΛΑΙΩΝΑΣ της γραμμής 3, διευκολύνοντας τη μετακίνηση των ταξιδιωτών σε άλλα μέσα μεταφοράς δηλαδή προς το κέντρο της Αθήνας, το λιμάνι του Πειραιά ή το αεροδρόμιο Ελευθέριος Βενιζέλος.




Εικόνα 36: Θέση του έργου. Πηγή: ΜΠΕ ΚΣΥΛ 2022



Ο νέος Σταθμός προβλέπεται να περιλαμβάνει 4 κτίρια, συνεδριακό κέντρο, ξενοδοχείο, χώρους ελέγχου εισόδου προς τις αποβάθρες τύπου αεροδρομίου, 70 θέσεις λεωφορείων ΚΤΕΛ, εμπορικά καταστήματα και υπηρεσίες.

Εικόνα 37: Γενική άποψη του προτεινόμενου ΚΣΥΛ από ψηλά (Νοτιοδυτική Όψη).
Πηγή:ΜΠΕ ΚΣΥΛ 2022



Βασικός στόχος του νέου ΚΣΥΛ θα είναι να παρέχει αναβαθμισμένη εμπειρία στο σύνολο των επιβατών, περιλαμβάνοντας εμπορικά καταστήματα, χώρους εστίασης, χώρους υπηρεσιών κ.ά. Εντός του ΚΣΥΛ θα λειτουργούν χώροι



στάσης ταξί, χώροι στάσης ή/και στάθμευσης ΙΧ αυτοκινήτων, αφετηρίες/στάσεις Αστικών Λεωφορείων. Στον ίδιο χώρο προβλέπεται να μεταφερθούν και οι αφετηρίες των ΚΤΕΛ της Δυτικής Αττικής.

Το έργο σήμερα

Το έργο του ΚΣΥΛ απασχολεί τη δημόσια συζήτηση για περισσότερες από δύο δεκαετίες. Τα τελευταία έτη υπήρξε αυξημένη κινητικότητα, ενώ **εντός του 2023 με απόφαση του υπουργείου Περιβάλλοντος και Ενέργειας, εγκρίθηκαν οι περιβαλλοντικοί όροι του έργου**, καθώς και προϋπολογισμοί περίξ των 100 -150 εκατ. ευρώ (ενδεχομένως μέσω ΣΔΙΤ ή σύμβασης παραχώρησης).

Φορέας Υλοποίησης του έργου ορίσθηκε το υπουργείο Υποδομών και Μεταφορών.

Έως σήμερα το έργο δεν έχει δημοπρατηθεί και πιθανολογείται ότι εκκρεμεί η μέθοδος με την οποία θα γίνει, δηλαδή εάν θα είναι μέσω παραχώρησης, ΣΔΙΤ ή δημόσιου έργου. Η συγκεκριμένη απόφαση είναι καθοριστικής σημασίας για τη χρηματοδότηση και τη βιωσιμότητα του έργου.

Αναφορικά με το ιδιοκτησιακό καθεστώς της έκτασης στην οποία προβλέπεται να ανεγερθεί ο ΚΣΥΛ σημειώνεται ότι αυτή ανήκει κατά κύριο λόγο στην Αττικό Μετρό.

Γενικοί Στόχοι και ευρύτερη Επιρροή

Βασική επιδίωξη του ΚΣΥΛ είναι η εξυπηρέτηση των εθνικών υπεραστικών λεωφορείων και των λεωφορείων διεθνών μεταφορών.

Με βάση όσα αναφέρονται **στην Μελέτη Περιβαλλοντικών Επιπτώσεων του έργου**, μέσω της κατασκευής του νέου Κεντρικού Σταθμού Υπεραστικών Λεωφορείων (ΚΣΥΛ) στον Ελαιώνα, θα επιτευχθεί:

- η αναβάθμιση του επιπέδου εξυπηρέτησης των επιβατικών μεταφορών,
- η ικανοποίηση των αναγκών των χρηστών του ΚΣΥΛ σε σύγχρονες εγκαταστάσεις/υποδομές,
- η διευκόλυνση των μετεπιβιβάσεων σε προαστιακό, λιμάνι και αεροδρόμιο, με την άμεση πρόσβαση σε σταθμό μετρό,
- η βελτίωση του επιπέδου οδικής ασφάλειας τόσο για τον κυκλοφοριακό φόρτο όσο και για τις ασφαλείς πεζή μετακινήσεις που θα εξυπηρετούνται εντός και πέριξ του ΚΣΥΛ,
- η αύξηση της κυκλοφοριακής ικανότητας των οδικών τμημάτων που θα εξυπηρετούν την πρόσβαση στον χώρο του ΚΣΥΛ.

Επιπρόσθετα, αναμένεται να διευκολυνθούν και να βελτιωθούν συνολικά οι επιβατικές μεταφορές από/προς την Αττική και επομένως να βελτιωθούν οι περιβαλλοντικές παράμετροι σε επίπεδο Περιφέρειας.

Δεδομένου ότι στόχος του έργου είναι η βελτίωση των συνθηκών εξυπηρέτησης εκατομμυρίων επιβατών ετησίως, η βελτίωση του επιπέδου οδικής ασφάλειας και συνεπώς η μείωση του κοινωνικο-οικονομικού κόστους, μέσω της λειτουργίας



του προτεινόμενου έργου, η υλοποίηση του νέου Κεντρικού Σταθμού Υπεραστικών Λεωφορείων (ΚΣΥΛ) στον Ελαιώνα κρίνεται σημαντική τόσο για την τοπική κοινωνία αλλά και σε περιφερειακό κοινωνικό επίπεδο, όσο και σε υπερτοπικό/διεθνές επίπεδο.

Η δημιουργία του εν λόγω έργου, θα αποτελέσει σημαντικό παράγοντα μεταβολής των οικονομικών χαρακτηριστικών της ευρύτερης αστικής περιοχής, επηρεάζοντας επομένως την ευρύτερη λειτουργική αστική της συγκρότηση.

Πέρα όμως από την οποιαδήποτε λειτουργική και οικονομική επιρροή, ο ΚΣΥΛ αναμένεται να αποτελέσει ουσιαστικά το στοιχείο πολιτιστικής και πολιτικής προβολής της περιοχής του Ελαιώνα, του Δήμου Αιγάλεω, αλλά και της ευρύτερης μητροπολιτικής περιοχής της πρωτεύουσας.

1.2.8.2 Νέο Γήπεδο Παναθηναϊκού

Το έργο αποτελεί συνέχεια της υπερτοπικής παρέμβασης της Διπλής Ανάπλασης που προέβλεπε τόσο την υλοποίηση νέου γηπέδου για τον Παναθηναϊκό στον Ελαιώνα, όσο και τη μετατροπή του υφιστάμενου γηπέδου επί της Λ. Αλεξάνδρας σε πάρκο. Το νέο γήπεδο του Παναθηναϊκού χωροθετείται στην περιοχή του Ελαιώνα, εντός των διοικητικών ορίων του Δήμου Αθηναίων και συγκεκριμένα σε οικοδομικό τετράγωνο επί των οδών Αγίου Πολυκάρπου και Αγίας Άννης. Παρότι διοικητικά βρίσκεται εντός του Δήμου Αθηναίων, βρίσκεται πλησίον των ορίων του Δήμου Αιγάλεω και αναμένεται να έχει σημαντική επιρροή.

Το έργο δημοπρατήθηκε τον Οκτώβριο του 2022 με τη μέθοδο της μελετοκατασκευής και οι πρόδρομες εργασίες ξεκίνησαν τον Απρίλιο του 2023. Κύριος του έργου είναι ο Δήμος Αθηναίων ενώ ανάδοχοι κατασκευής το σχήμα εταιρειών ΤΕΡΝΑ-ΑΚΤΩΡ-ΜΕΤΚΑ. Το προϋπολογισθέν κόστος του έργου ανέρχεται σε στο ποσό των 123 εκατ. ευρώ (με ΦΠΑ). Η χρηματοδότηση για την κατασκευή προέρχεται από το Πρόγραμμα Δημοσίων Επενδύσεων (ΠΔΕ) και σε μικρό μέρος το Ταμείο Ανάκαμψης.

Στόχος του Δήμου Αθηναίων είναι να δημιουργηθεί ένα σύγχρονο και λειτουργικό γήπεδο, που θα ικανοποιεί τις ελληνικές και διεθνείς απαιτήσεις της FIFA-UEFA κατηγορίας 4, δυναμικότητας τουλάχιστον 38.500 θέσεων (έως 40.000)

Το γήπεδο θα περιλαμβάνει 1.300 θέσεις σε σουίτες, 325 υπόγειες θέσεις πάρκινγκ και 7 εμπορικά καταστήματα. Στις εγκαταστάσεις του θα μπορεί να αγωνίζεται και η Εθνική ομάδα -ανδρών και γυναικών- της χώρας μας.



Εικόνα 38: Φωτορεαλιστική Απεικόνιση του νέου γηπέδου του Παναθηναϊκού στον Ελαιώνα. Πηγή: Δήμος Αθηναίων



Χωροταξική και πολεοδομική παρέμβαση

Το έργο της Διπλής Ανάπλασης αποτελεί μείζονα χωροταξική παρέμβαση, καθώς αναβαθμίζει δύο εξαιρετικά πολεοδομικά επιβαρυμένες γειτονίες της. Οι παρεμβάσεις εκτείνονται σε 200 στρέμματα στον Βοτανικό και σε περίπου 21 στρέμματα στους Αμπελοκήπους.

Εγκαταστάσεις Ερασιτέχνη Παναθηναϊκού

Παράλληλα εντός του ίδιου οικοδομικού τετραγώνου πρόκειται να δημιουργηθούν και οι εγκαταστάσεις του Ερασιτέχνη Παναθηναϊκού. Οι εν λόγω εγκαταστάσεις προβλέπεται να περιλαμβάνουν ένα κλειστό γήπεδο 3.100 θέσεων για βόλεϊ, μπάσκετ, futsal, μπάσκετ με αμαξίδιο, χάντμπολ και ενόργανη γυμναστική, μία ανοικτή πισίνα ολυμπιακών διαστάσεων με στέγαστρο χωρητικότητας 500 θέσεων για κολύμβηση, καταδύσεις και υδατοσφαίριση, καθώς και προπονητήριο αθλοπαιδιών 200 θέσεων για χρήσεις αμφιθεάτρου, αίθουσας εκδηλώσεων. Τέλος, θα περιλαμβάνουν και υπόγειο χώρο στάθμευσης 125 θέσεων, καθώς και τα γραφεία του συλλόγου, μπουτίκ, καφέ και εστιατόριο.

1.2.8.3 Δημιουργία πάρκων Ελαιώνας στο πλαίσιο της Διπλής Ανάπλασης

Η δημιουργία του μεγαλύτερου πάρκου της Αθήνας και ενός από τα μεγαλύτερα στην μητροπολιτική Αττική, προβλέπεται να υλοποιηθεί τα επόμενα έτη στην περιοχή του Ελαιώνας. Το πάρκο συνολικής έκτασης 215 στρεμμάτων αποτελεί



μέρος της Διπλής Ανάπλασης δημοπρατήθηκε τον Νοέμβριο του 2023. Κύριος του έργου είναι ο Δήμος Αθηναίων, ο προϋπολογισμός του έργου ανέρχεται σε 37 εκ € με τη χρηματοδότηση να προέρχεται από το Ταμείο Ανάκαμψης και Ανθεκτικότητας.

Το έργο αφορά στη διαμόρφωση των κοινόχρηστων χώρων πρασίνου στην περιοχή της Διπλής Ανάπλασης και του Βοτανικού και πλαισιώνει το έργο κατασκευής του γηπέδου του Παναθηναϊκού.

Κατά την πλήρη διαμόρφωση του πάρκου πρόκειται να φυτευτούν 3.563 μεγάλα αειθαλή και φυλλοβόλα δέντρα καθώς και 102.000 θάμνοι. Παράλληλα, θα τοποθετηθούν 18.520 τ.μ. χλοοτάπητα, 1.560 τ.μ. μεσογειακού λιβαδιού, 800 τ.μ. κήπων βροχής, ενώ θα δημιουργηθεί και μια λίμνη 950 τ.μ. που θα λειτουργήσει ως κοιτίδα βιοποικιλότητας.

Εικόνα 39: Φωτορεαλιστική απεικόνιση υπό διαμόρφωση πάρκου Ελαιώνα. Πηγή: Δήμος Αθηναίων³³



Παρότι οι νέοι χώροι πρασίνου θα δημιουργηθούν εντός των ορίων του Δήμου Αθηναίων, τόσο λόγω της γειτνίασής τους με τον Δήμο Αιγάλεω όσο και λόγω του γεγονότος ότι θα αποκτήσουν υπερτοπικό χαρακτήρα θα επηρεάσουν άμεσα τόσο την γεωγραφική ενότητα του Ελαιώνα όσο και την ευρύτερη περιοχή.

³³ Ιστοσελίδα Δήμου Αθηναίων <https://www.cityofathens.gr/dipli-anaplasti-dimopratesitai-to-ergo/>

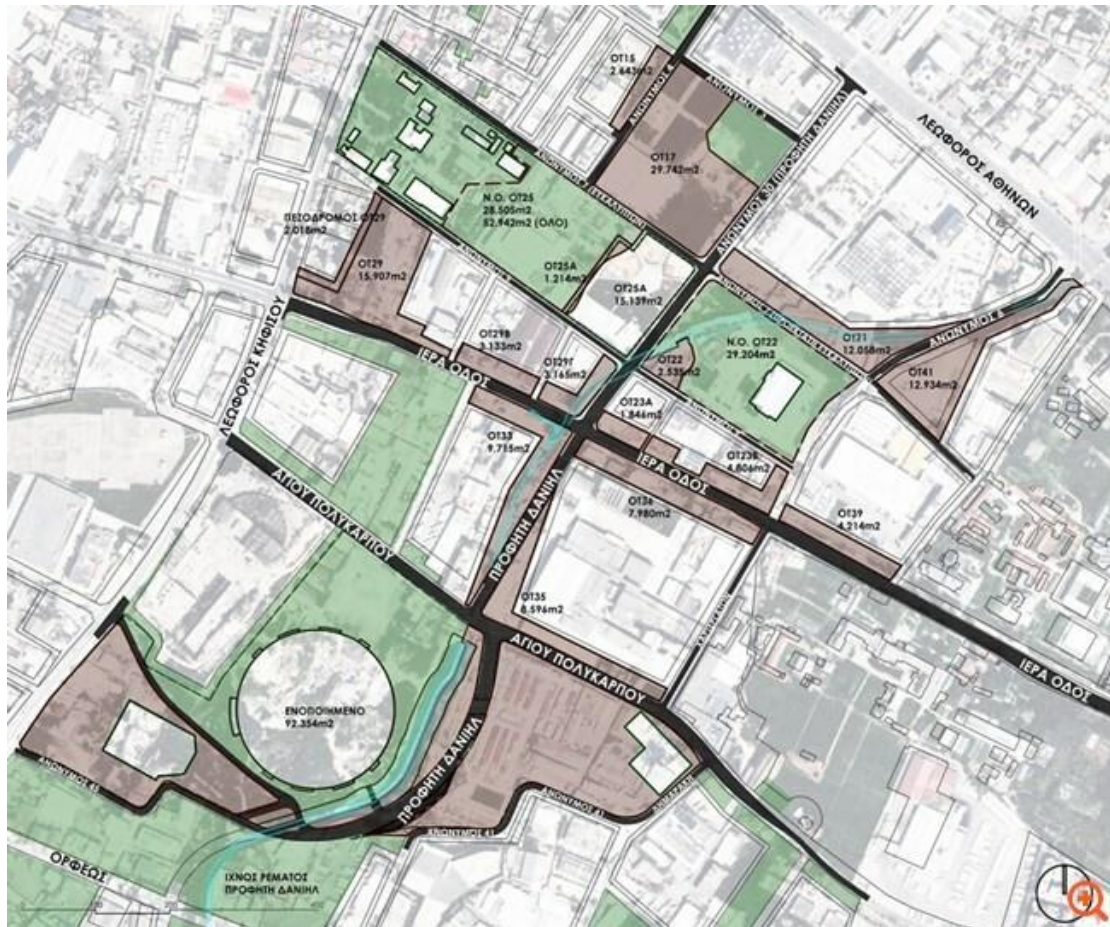


1.2.8.4 Ανάπτυξη βασικών υποδομών Ελαιώνα στο τμήμα του Δήμου Αθηναίων

Τον Δεκέμβριου του 2023 δημοπρατήθηκε το έργο για την ανάπτυξη υποδομών στην περιοχή του Βοτανικού. Κύριος του έργου είναι ο Δήμος Αθηναίων, ο προϋπολογισμός ανέρχεται σε 37,45 εκ € και η χρηματοδότηση προέρχεται από το Ταμείο Ανάκαμψης. Στόχος του έργου είναι ο εκσυγχρονισμός των υποδομών της υποβαθμισμένης πρώην βιομηχανικής περιοχής του Ελαιώνα και κατ' επέκταση, η αισθητική αλλά και λειτουργική αναβάθμιση της περιοχής. Μέσω του έργου προβλέπονται

- 7,87 χλμ. ανακατασκευής και νέες διανοίξεις οδών,
- 6,4 χλμ. δίκτυα ομβρίων,
- 5,1 χλμ. δίκτυα αποχέτευσης,
- 4,2 χλμ. λεωφορειόδρομου
- 4,2 χλμ. ποδηλατόδρομου,
- ενώ φυτεύονται 163 νέα δέντρα σε νησίδες και πεζοδρόμια

Εικόνα 40: Περιοχή παρεμβάσεων του έργου ανάπτυξης υποδομών Ελαιώνα. Πηγή Δήμος Αθηναίων³⁴



Αναλυτικά οι παρεμβάσεις αφορούν:

A. Οδοποιία

1. ΙΕΡΑ ΟΔΟΣ – ΤΜΗΜΑ Ι (από Αγ. Άννης – Λ. Κωνσταντινουπόλεως) και ΤΜΗΜΑ ΙΙ (από Λ. Κωνσταντινουπόλεως – Παναγή Τσαλδάρη (Πειραιώς))

Η Ιερά Οδός ανακατασκευάζεται συνολικά εντός των ορίων του Δήμου Αθηναίων (από Αγ. Άννης έως Παναγή Τσαλδάρη) με δύο λωρίδες κυκλοφορίας ανά κατεύθυνση και με πρόσθετη λωρίδα αριστερής στροφής όπου αυτή επιτρέπεται. Προβλέπεται η δεξιά λωρίδα του κάθε κλάδου να έχει καθαρό πλάτος κυκλοφορίας 3,25 m με αποκλειστική χρήση των μέσων μαζικής μεταφοράς και ποδηλάτων(λεωφορειόδρομος – ποδηλατόδρομος). Τέλος προβλέπεται φύτευση της κεντρικής νησίδας με δέντρα (ελιές και κυπαρίσσια) και θάμνους, όπου αυτό το επιτρέπει το πλάτος της.

2. ΟΔΟΣ ΠΡΟΣ ΠΡΟΦ. ΔΑΝΙΗΛ (από Λ. Αθηνών – Αγ. Πολυκάρπου)

³⁴ Ιστοσελίδα Δήμου Αθηναίων <https://www.cityofathens.gr/dipli-anaplasi-dimoprateitai-to-ergo-2/>



Πρόκειται για νέα διάνοιξη της οδού με δύο λωρίδες κυκλοφορίας ανά κατεύθυνση συνολικού πλάτους 6,50 m(2x 3,25).Στο τμήμα της από την οδό Ανώνυμο 9 έως την Ιερά Οδό προβλέπεται η ύπαρξη κεντρικής νησίδας.Προβλέπονται παρτέρια 1.00×1.00 στα πεζοδρόμια για το τμήμα από την Λ. Αθηνών έως την οδό Ανώνυμο 9, τα οποία θα φυτευτούν με δέντρα (Ροβίνιες).

3. ΟΔΟΣ ΠΡΟΣ ΠΡΟΦ. ΔΑΝΙΗΛ (από Αγ. Πολυκάρπου έως Αγ. Άννης διαμέσου της οδού Ανώνυμος 45)

Πρόκειται για τον βασικό άξονα εξυπηρέτησης των εγκαταστάσεων του γηπέδου ποδοσφαίρου καθώς και των εγκαταστάσεων του αθλητικού σωματείου ΕΡΑΣΙΠΤΕΧΝΗΣ Π.Α.Ο. Πρόκειται για νέα διάνοιξη της οδού με δύο λωρίδες κυκλοφορίας ανά κατεύθυνση συνολικού πλάτους 6,50 μ. (2x 3,25) και με κεντρική νησίδα για να εξυπηρετούνται οι αριστερές στροφές. Το πλάτος της οδού διατηρείται μέχρι και την πρόσβαση στις εγκαταστάσεις του γηπέδου ποδοσφαίρου.

4. ΟΔΟΣ ΑΓ. ΠΟΛΥΚΑΡΠΟΥ

Πρόκειται για επέκταση της 4-ιχνης διατομής της οδού Αγ. Πολυκάρπου ανατολικά από τον προβλεπόμενο ισόπεδο σηματοδοτούμενο κόμβο με την Λ. Προφ. Δανιήλ μέχρι τη διασταύρωση με την οδό Δημαράκη, δηλαδή σε ολόκληρο το μέτωπο του ενιαίου ΟΤ 45-46-50 και Ο.Τ. 51α. Προβλέπεται κεντρική νησίδα για την εξυπηρέτηση των αριστερών στροφών.

5. ΟΔΟΣ ΧΑΡΤΕΡΓΑΤΩΝ

Η οδός προβλέπεται να έχει μία λωρίδα πλάτους 3,25 μ ανά κατεύθυνση και πεζοδρόμια πλάτους 1,50 m έκαστο.

6. ΟΔΟΣ ΕΥΚΑΛΥΠΤΩΝ

Συγκεκριμένα η οδός προβλέπεται να έχει μία λωρίδα πλάτους 3,50 m και πεζοδρόμια ελάχιστου πλάτους 1,50 μέκαστο.

7. ΟΔΟΣ ΑΝΩΝΥΜΟΣ 7_1

Συγκεκριμένα η οδός προβλέπεται να έχει μία λωρίδα πλάτους 3,50 m, ενώ προβλέπεται σε τμήμα της παράλληλη στάθμευση αυτοκινήτων.

8. ΟΔΟΣ ΑΝΩΝΥΜΟΣ 7_2

Συγκεκριμένα η οδός προβλέπεται να έχει μία λωρίδα πλάτους 3,50 m, ενώ προβλέπεται σε τμήμα της παράλληλη στάθμευση αυτοκινήτων.

9. ΟΔΟΣ ΑΝΩΝΥΜΟΣ 6

Πρόκειται για διάνοιξη της οδού από την Λεωφ. Αθηνών έως την Ανώνυμο 7. Η οδός προβλέπεται να έχει μία λωρίδα πλάτους 3,25 m ανά κατεύθυνση και σε τμήμα της η ύπαρξη παράλληλης στάθμευση αυτοκινήτων.

10. ΟΔΟΣ ΑΝΩΝΥΜΟΣ 41



Πρόκειται για διάνοιξη της οδού από την Ανώνυμο 48 έως την Αγ. Πολυκάρπου στην οποία καταλήγει διαμέσου τμήματος της υφιστάμενης οδού Δημαράκη το οποίο και βελτιώνεται. Η οδός προβλέπεται να έχει μία λωρίδα πλάτους 3,25 m ανά κατεύθυνση και σε τμήμα της η ύπαρξη παράλληλης στάθμευση αυτοκινήτων.

11. ΟΔΟΣ ΑΝΩΝΥΜΟΣ 9_1

Πρόκειται για διάνοιξη από την Ανώνυμο 20 έως την Προφ. Δανιήλ.

12. ΟΔΟΣ ΑΝΩΝΥΜΟΣ 9_2

Πρόκειται για διάνοιξη από την Προφ. Δανιήλ έως την είσοδο των εγκαταστάσεων του Ναυτικού Οχυρού, σε προέκταση της Ανωνύμου 9_1. Η οδός προβλέπεται να έχει μία λωρίδα πλάτους 4,00 m και πεζοδρόμια ελάχιστου πλάτους 1,50 m έκαστο.

Στις οδούς προβλέπεται νέο δίκτυο οδοφωτισμού.

Β. Έργα Αποχέυσης Ομβρίων

Συγκεκριμένα προβλέπονται νέοι αγωγοί ομβρίων και φρεάτια υδροσυλλογής στις παρακάτω οδούς οι οποίες προβλέπεται να διανοιχθούν:

- Οδός Προφ. Δανιήλ-Ανώνυμος 30 από Λεωφ. Αθηνών έως Ιερά Οδό
- Οδός Προφ. Δανιήλ τμήμα μεταξύ Ιεράς Οδού-Αγ. Πολυκάρπου
- Οδός Προφ. Δανιήλ-Ανώνυμος 45 από Αγ. Πολυκάρπου έως Αγ. Άννης
- Οδός Αγ. Πολυκάρπου (ανατολικά του ρέματος)
- Οδός Χαρτεργατών από Αγ. Πολυκάρπου έως Ιερά Οδό
- Οδός Ευκαλύπτων από Μαρκόνη έως Προφ. Δανιήλ-Ανώνυμος 30
- Οδός Ανώνυμος 6 από Ανώνυμος 7 έως Λεωφ. Αθηνών
- Οδός Ανώνυμος 7-1 από Προφ. Δανιήλ έως Ανώνυμος 6
- Οδός Ανώνυμος 7-2 από Ανώνυμος 6 έως Ανώνυμος 8
- Οδός Ανώνυμος 9-1 Οδός εξυπηρέτησης παρόδιων ιδιοκτησιών από Ανώνυμος 20 έως Προφ. Δανιήλ
- Οδός Ανώνυμος 9-2 Οδός εξυπηρέτησης παρόδιων ιδιοκτησιών από Προφ. Δανιήλ. Έως είσοδο Ναυτ. Οχυρού
- Οδός Ανώνυμος 41 από Ανώνυμος 48 έως Αγ. Πολυκάρπου
- Οδός Ασυρμάτου (Μελέτη πρασίνου)
- Οδός Ανώνυμος 20 (Μελέτη πρασίνου)

Προβλέπονται επίσης νέοι αγωγοί ομβρίων και φρεάτια υδροσυλλογής στις παρακάτω οδούς οι οποίες είναι υφιστάμενες και δεν προβλέπονται νέα έργα οδοποιίας:

- Οδός Ανώνυμος 1
- Οδός ανοίξεως από οδό Αιγαίου έως οδό Ναυτικού
- Οδός Αγ. Σάββα
- Οδός Ανώνυμος 4 από Λεωφόρο Αθηνών έως Ευκαλυπτών (Ανώνυμος 7)



- Περιβάλλον χώρος νέου γηπέδου

Γ. Έργα αποχέτευσης ακαθάρτων

Συγκεκριμένα προβλέπονται αγωγοί αποχέτευσης ακαθάρτων στις παρακάτω οδούς οι οποίες προβλέπεται να διανοιχτούν:

- Οδός Προφ. Δανιήλ-Ανώνυμος 30 από Λεωφ. Αθηνών έως Ιερά Οδό
- Οδός Προφ. Δανιήλ-Ανώνυμος 45 από Αγ. Πολυκάρπου έως Αγ. Άννης
- Οδός Αγ. Πολυκάρπου
- Οδός Χαρτεργατών από Αγ. Πολυκάρπου έως Ιερά Οδό
- Οδός Ευκαλύπτων από Μαρκόνη έως Προφ. Δανιήλ-Ανώνυμος 30
- Οδός Ανώνυμος 9-1 Οδός εξυπηρέτησης παρόδιων ιδιοκτησιών από Ανώνυμος 20 έως Προφ. Δανιήλ
- Οδός Ασυρμάτου (Μελέτη πρασίνου)
- Οδός Ανώνυμος 20 (Μελέτη πρασίνου)

Προβλέπονται επίσης νέοι αγωγοί ακαθάρτων στις παρακάτω οδούς οι οποίες είναι υφιστάμενες και δεν προβλέπονται νέα έργα οδοποιίας:

- Οδός Ανώνυμος 1
- Οδός Ανοιξεως από οδός Αιγαίου έως οδό Ναυτικού
- Οδός Αγ. Σάββα
- Οδός Ανώνυμος 3 από οδός Ναυτικού έως Ανώνυμος 30 – Προφ. Δανιήλ

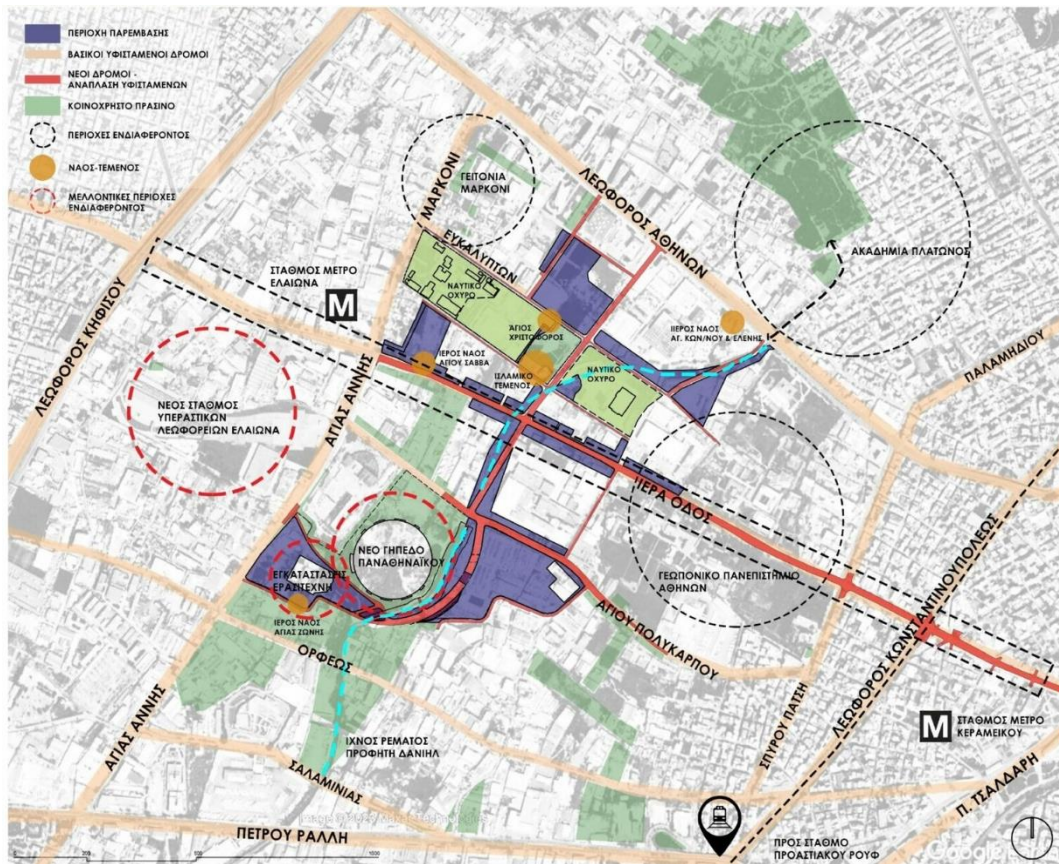
Συμπέρασμα

Συνολικά στην περιοχή του Ελαιώνα τα επόμενα έτη προβλέπεται να υλοποιηθούν παρεμβάσεις που θα επηρεάσουν σημαντικά τη δυναμική της ευρύτερης περιοχής. Το σύνολο των παρεμβάσεων που προγραμματίζει ο Δήμος Αθηναίων βρίσκεται στη διεπαφή με τα διοικητικά όρια του Δήμου Αιγάλεω, ενώ ο προγραμματιζόμενος νέος σταθμός υπεραστικών λεωφορείων βρίσκεται εντός των ορίων του Δήμου Αιγάλεω, στη διεπαφή με τον Δήμο Αθηναίων. Στο ακόλουθο σχεδιάγραμμα αποτυπώνονται οι θέσεις των σημαντικών παρεμβάσεων που προωθούνται στον Ελαιώνα.



Στρατηγικό Σχέδιο Δήμου Αιγάλεω 2024 -2028

Εικόνα 41: Παρεμβάσεις που δρομολογούνται στην περιοχή του Ελαιώνα. Πηγή: Δήμος Αθηναίων





1.3 Κοινωνική Πολιτική, Παιδεία, Πολιτισμός και Αθλητισμός

1.3.1 Κοινωνικές Υποδομές

Βρεφονηπιακοί Σταθμοί

Ο Δήμος Αιγάλεω διαθέτει 10 δημοτικούς βρεφικούς/ βρεφονηπιακούς/ παιδικούς σταθμούς. Στους Δημοτικούς βρεφονηπιακούς και παιδικούς σταθμούς εγγράφονται βρέφη και παιδιά της πόλης, ηλικίας 6 μηνών ως 3 ετών, που οι γονείς τους εργάζονται ή αντιμετωπίζουν σοβαρά κοινωνικά προβλήματα. Μέχρι και την εφαρμογή της υποχρεωτικής δίχρονης προσχολικής αγωγής, που τέθηκε σε ισχύ προ ολίγων ετών, δικαίωμα εγγραφής στους παιδικούς σταθμούς της πόλης είχαν τα παιδιά έως πέντε ετών. Σήμερα οι ηλικίες 4-6 ετών φοιτούν υποχρεωτικά στο νηπιαγωγείο. Οι Σταθμοί λειτουργούν Δευτέρα ως και Παρασκευή από τις 7 π.μ. ως τις 4 μ.μ.

Πίνακας 23 Δημοτικοί Παιδικοί και βρεφονηπιακοί σταθμοί Δήμου Αιγάλεω. Πηγή: <https://www.aigaleo.gr/ktiria/>

A/A	Όνομασία Υπηρεσίας ή Σταθμού	Διεύθυνση
1	Δ/νση Π. Σταθμών	Ιερά Οδός 364 & Κάλβου
2	1ος Δημοτικός Παιδικός Σταθμός	Ναυάρχου Κουντουριώτη 16
3	4ος Δημοτικός Βρεφονηπιακός Σταθμός	Πλαστήρα 40 & Μιαούλη
4	6ος Δημοτικός Παιδικός Σταθμός "Μορμόλης"	Ευαγγελιστρίας 4 (πλησίον Ο.Τ.Ε.)
5	8ος Δημοτικός Βρεφονηπιακός Σταθμός "Νίνα Βενέτη"	Μίνωος & Προμηθέως
6	9ος Δημοτικός Βρεφονηπιακός Σταθμός	Εθνικής Αντιστάσεως & Ιασιού
7	10ος Δημοτικός Βρεφονηπιακός Σταθμός	Αγίας Βαρβάρας & Μπουμπουλίνας
8	11ος Δημοτικός Βρεφονηπιακός Σταθμός	Αναγεννήσεως & Δωρίου (Αγ. Σπυριδών)
9	12ος Δημοτικός Βρεφικός Σταθμός "Μέριμνα"	Ιερά οδός & 40 Εκκλησιών
10	13ος Βρεφικός Σταθμός "Ευαγγελίστρια"	Κερασούντος & Σμύρνης

Οι σταθμοί επιτελούν ιδιαίτερα σημαντικό έργο καθώς παρέχουν σύγχρονη προσχολική αγωγή και πολύπλευρη υποστήριξη για την ομαλή μετάβαση των παιδιών από το οικογενειακό περιβάλλον στον παιδικό σταθμό και το σχολείο, ενώ επιτρέπουν την πρωινή εργασία των γονιών.

Αξίζει να σημειωθεί ότι τον Μάιο του 2024 αποφασίστηκε από το Δημοτικό Συμβούλιο, η **πλήρης κατάργηση της καταβολής των τροφείων για όλες τις εισοδηματικές κατηγορίες οικογενειών**, για το σύνολο των βρεφών και των παιδιών που φιλοξενούνται στους Δημοτικούς Βρεφονηπιακούς & Παιδικούς Σταθμούς της πόλης.

Παιδικές κατασκηνώσεις



Για λόγους πληρότητας αναφέρεται ότι ο Δήμος Αιγάλεω διαθέτει ιδιόκτητη έκταση παιδικών κατασκηνώσεων στη Ραφήνα Αττικής, οι οποίες έχουν διακόψει τη λειτουργία τους από το 1987.

Μητρώο Εθελοντών Δήμου Αιγάλεω³⁵

Ο Δήμος Αιγάλεω, προτίθεται να δημιουργήσει Μητρώο Εθελοντών με σκοπό τη στήριξη και την υλοποίηση των ποικίλων δράσεων του Δήμου. Για το σκοπό αυτό, με δημόσια πρόσκληση που αναρτήθηκε στις 15/07 στην ιστοσελίδα του Δήμου, καλεί φορείς, συλλόγους, εθελοντικές ομάδες και απλούς πολίτες, σε μια κοινή εθελοντική προσπάθεια. Οι άξονες πέριξ των οποίων θα δραστηριοποιηθεί το Μητρώο Εθελοντών του Δήμου αφορούν τα κάτωθι ζητήματα,

- Κοινωνική Αλληλεγγύη (ΑΜΕΑ, Τρίτη ηλικία, Ευάλωτες Κοινωνικές ομάδες, Αστεγοί, κ.λπ.)
- Υγεία
- Πολιτική Προστασία
- Πολιτισμός
- Αθλητισμός
- Περιβάλλον – Πράσινο
- Ανακύκλωση – Καθαριότητα
- Προστασία αδέσποτων ζώων συντροφιάς

Μετά την καταγραφή και τη δημιουργία του μητρώου, στόχος του Δήμου είναι να οργανώσει ενημερωτικές και εκπαιδευτικές δράσεις για τους εθελοντές που θα έχουν εγγραφεί και παράλληλα να καλεί όσους διαθέτουν διάθεση και χρόνο να πλαισιώνουν κάθε σχετική πρωτοβουλία του Δήμου σύμφωνα με το πεδίο ενδιαφέροντος τους.

Κοινωνική Προστασία και Πρόνοια³⁶

Ακολουθώς παρατίθενται επικαιροποιημένα στοιχεία που αναγράφονται στη διακήρυξη του Διεθνούς ανοικτού ηλεκτρονικού δημόσιου διαγωνισμού για την υπηρεσία με τίτλο: «Πιλοτικές δράσεις προώθησης, στήριξης και

³⁵ Ιστοσελίδα «Δήμου Αιγάλεω-Εθελοντισμός», <https://www.aigaleo.gr/ethelotismos/>

³⁶ Δήμος Αιγάλεω (2021) , Διεθνούς ανοικτού ηλεκτρονικού δημόσιου διαγωνισμού για την υπηρεσία με τίτλο: «Πιλοτικές δράσεις προώθησης, στήριξης και παρακολούθησης της κοινωνικοποίησης και της ένταξης των περιθωριοποιημένων ομάδων στο Δήμο Αιγάλεω» με ΑΔΑΜ: 21PROC008604468 2021-05-14



παρακολούθησης της κοινωνικοποίησης και της ένταξης των περιθωριοποιημένων ομάδων στο Δήμο Αιγάλεω», την οποία συνέταξε το Τμήμα Προγραμματισμού & Διαφάνειας.

Με βάση τα προαναφερθέντα **η Διεύθυνση Κοινωνικής Προστασίας είναι κυρίως η αρμόδια για το σχεδιασμό και την εφαρμογή της κοινωνικής πολιτικής**. Παρέχει διάφορες υπηρεσίες, όπως της συμβουλευτικής στήριξης, της λειτουργίας των Κ.Α.Π.Η. , των πολιτικών ισότητας των φύλων, της προνοιακής πολιτικής καθώς και για την προστασία της δημόσιας υγείας και προαγωγή της υγιεινής στην περιοχή του Δήμου, με τη λήψη των κατάλληλων μέτρων και τη ρύθμιση των σχετικών δραστηριοτήτων.

Παράλληλα, αναπτύσσει δράσεις με στόχο την ψυχοκοινωνική στήριξη πολιτών και ομάδων που δυσκολεύονται να διαχειριστούν τις διαπροσωπικές τους σχέσεις, δράσεις που στοχεύουν στην επίλυση των κοινωνικών προβλημάτων των κοινωνικά αποκλεισμένων ή καταπιεσμένων ομάδων του πληθυσμού του Δήμου, καθώς και δράσεις εστιασμένες στην αντιμετώπιση εκτάκτων αναγκών, ενταγμένες στην ευρύτερη κοινωνική πολιτική.

Συνοπτικά, οι αρμοδιότητες των επί μέρους οργανικών μονάδων της Διεύθυνσης Κοινωνικής Προστασίας περιλαμβάνουν μεταξύ άλλων:

1. Το Τμήμα Πρόνοιας & Αρωγής με βασικές αρμοδιότητες:

- Τη χορήγηση αδειών ίδρυσης και λειτουργίας δημοτικών και ιδιωτικών παιδικών ή Β/Ν σταθμών, καθώς και ιδρυμάτων παιδικής πρόνοιας σε ιδιώτες και σε συλλόγους ή σωματεία που επιδιώκουν φιλανθρωπικούς σκοπούς. Παράλληλα ασκεί τον έλεγχο και την εποπτεία στα ιδρύματα παιδικής προστασίας ιδιωτικού δικαίου (ιδιωτικοί παιδικοί σταθμοί).
- Τη χορήγηση αδειών ίδρυσης και λειτουργίας ιδιωτικών επιχειρήσεων περίθαλψης ηλικιωμένων ή ατόμων που πάσχουν ανίατα από κινητική αναπηρία.
- Την έκδοση αποφάσεων παροχής κοινωνικής προστασίας.
- Την έκδοση πιστοποιητικών οικονομικής αδυναμίας.
- Τη διαχείριση των δικαιολογητικών για ανανεώσεις και εγγραφές για την καταβολή επιδομάτων σε τυφλούς, κωφάλαλους, ανασφάλιστους παραπληγικούς, τετραπληγικούς και ακρωτηριασμένους, διανοητικά καθυστερημένους, ανίκανους προς εργασία, υποφέροντες από εγκεφαλική παράλυση (σπαστικούς), απροστάτευτους ανήλικους, υποφέροντες από αιμολυτική αναιμία και βαριά ανάπηρους, καθώς και σε λοιπά άτομα δικαιούμενα παροχής κοινωνικής προστασίας, σύμφωνα με τις διατάξεις του ν.δ. 57/1973 (ΦΕΚ 149/Α/ 19.07.1973), της σχετικής νομοθεσίας, καθώς και των οικείων κανονιστικών ρυθμίσεων.



Σημειώνεται ότι από 1.1.2019, η καταβολή των επιδομάτων γίνεται πλέον από τον ΟΠΕΚΑ).

2. Το Τμήμα Κοινωνικής Πολιτικής και Συμβουλευτικής Στήριξης με βασικές αρμοδιότητες:

- Τη διεξαγωγή κοινωνικών ερευνών, τη συγκέντρωση στοιχείων, τον σχεδιασμό, την εισήγηση και τη μέριμνα για την εφαρμογή προγραμμάτων κοινωνικής υποστήριξης.
- Την υλοποίηση δράσεων και προγραμμάτων κοινωνικής πολιτικής συμπληρωματικά με τις δράσεις και τα προγράμματα κοινωνικής πολιτικής που υλοποιούνται από τα Νομικά πρόσωπα του Δήμου.
- Την υποβολή προτάσεων (απευθείας ή σε συνεργασία με την Διεύθυνση Προγραμματισμού Ανάπτυξης και Διαφάνειας) για συμμετοχή της υπηρεσίας σε εθνικά προγράμματα και προγράμματα της Ε.Ε. και μεριμνά για την υλοποίησή τους.
- Την οργάνωση παρακολούθηση και αξιολόγηση της δικτύωσης τοπικών φορέων Κοινωνικής Φροντίδας, όπως οι Μ.Κ.Ο, οι υπηρεσίες και δομές Κοινωνικής προστασίας της Περιφέρειας και του Κράτους, που λειτουργούν σε επίπεδο Δήμου ή και στην ευρύτερη περιοχή εφόσον εξυπηρετούν κατοίκους του Δήμου μας καθώς και τα αντιπροσωπευτικά σώματα των ομάδων-χρηστών.
- Τον σχεδιασμό, την εισήγηση και τη μέριμνα για την εφαρμογή προγραμμάτων και μέτρων που στοχεύουν στην ισότητα γυναικών και ανδρών σε όλους τους τομείς.

3. Το Τμήμα Κοινωνικής Φροντίδας και Υγείας με βασικές αρμοδιότητες:

- Τον σχεδιασμό και την εφαρμογή προγραμμάτων, επιμορφωτικού και ενημερωτικού χαρακτήρα, με σκοπό την προαγωγή της υγείας, της κοινωνικής συνείδησης, της ευαισθητοποίησης των πολιτών και της πρόληψης και αντιμετώπισης των κοινωνικών αναγκών
- Τη συμμετοχή σε δίκτυα σχετικά με θέματα που άπτονται της υγείας και της κοινωνικής ανάπτυξης των κατοίκων της πόλης για την προώθηση νέων πρακτικών (Δίκτυο Υγείων Πόλεων), τη συμμετοχή σε διαδημοτικές συνεργασίες ή προγράμματα της Ευρωπαϊκής Ένωσης σε ημερίδες, συνέδρια κ.λπ.
- Το σχεδιασμό και τη μέριμνα για την εφαρμογή των μέτρων προστασίας της δημόσιας υγείας



- Άσκηση συμβουλευτικής υγείας και αγωγής υγείας σε θέματα οικογενειακού προγραμματισμού και σεξουαλικά μεταδιδόμενων νοσημάτων
- Διενέργεια εισαγγελικών παραγγελιών για θέματα δημόσιας υγείας
- Λειτουργία τράπεζας αίματος-Μητρώο εθελοντών αιμοδοτών
- Λειτουργία δημοτικών ιατρείων
- Τον σχεδιασμό και την υλοποίηση προγραμμάτων για παροχή βοήθειας και στήριξης
- Τη λειτουργία ΚΕΠ Υγείας
- Την υγιεινή και ασφάλεια των εργαζομένων (εμβολιασμοί ,ενημέρωση για θέματα που αφορούν την σωστή χρήση ΜΑΠ κ.λπ.)
- Τη συλλογή και επεξεργασία των δικαιολογητικών που αφορούν ευπαθείς ομάδες, οι οποίες δικαιούνται απαλλαγής από τα δημοτικά τέλη.

Στο πλαίσιο των παραπάνω ενδεικτικών δραστηριοτήτων **η Διεύθυνση Κοινωνικής Προστασίας του Δήμου Αιγάλεω πραγματοποίησε, μεταξύ άλλων, τις παρακάτω δράσεις:**

- Υποδοχή, ενημέρωση και υποστήριξη 900 ατόμων (2019)
- Επισκέψεις σε σχολεία (Λύκεια-Γυμνάσια-Νηπιαγωγεία) για την αντιμετώπιση προβλημάτων ενδοσχολικής βίας, μετά από αίτημα της εκπαιδευτικής κοινότητας
- Συνεργασία με την Εισαγγελία Πρωτοδικών (Τμήμα Ανηλίκων) για τη διερεύνηση πιθανής κακοποίησης ανηλίκων-Γνωμοδότηση μετά από κοινωνική έρευνα στα περιστατικά
- Υποστήριξη σε 550 οικογένειες απόρων συμπολιτών μας με είδη πρώτης ανάγκης
- Συνεργασία με τα σχολεία της πόλης, τοπικές επιχειρήσεις τροφίμων και ΚΕΔΧ για τη συλλογή τροφίμων
- Αντιμετώπιση των αναγκών σε αίμα με εθελοντικές αιμοδοσίες (Γενικό Κρατικό Νοσοκομείο Νίκαιας)
- Συνέχιση του προγράμματος για την παροχή κοινωνικής εργασίας στις υπηρεσίες του Δήμου

Σύμφωνα με το Social Attica, οι Δομές Κοινωνικής Μέριμνας του Δήμου παρέχουν τις ακόλουθες υπηρεσίες:

- **Κέντρο Κοινότητας Δήμου Αιγάλεω:** Οι ωφελούμενοι που έχουν εξυπηρετηθεί ανέρχονται 2.457 (Νοέμβριος 2017-Μαρ 2020). Σύμφωνα με τα τηρούμενα στοιχεία, μέχρι τις 31/12/2019 είχαν πραγματοποιηθεί πάνω



από 10.000 επισκέψεις στις οποίες υπερισχύουν ζητήματα υποστήριξης του ΚΕΑ, διαχείρισης επιδομάτων πρόνοιας, υπερηλικών και στέγασης. Η συμβουλευτική υποστήριξη που παρέχεται είναι περιορισμένη, οπότε το παρόν έργο θα στηρίξει αυτή την ανάγκη των ωφελούμενων. Επιπλέον, γίνονται παραπομπές σε άλλες Υπηρεσίες του Δήμου, παραπομπές σε άλλες δημόσιες υπηρεσίες ή οργανισμούς καθώς και σε υπηρεσίες διασύνδεσης με την αγορά εργασίας, οργανισμούς κατάρτισης και τον ΟΑΕΔ.

- **Κοινωνικό Παντοπωλείο**, Οικογένειες που εξυπηρετήθηκαν: 259 με 639 μέλη. Από τις οικογένειες αυτές, πάνω από το 44% είχαν από 3 έως και 8 μέλη, το 34% των μελών τους είχε ηλικία άνω των 60 ετών και το 58% ήταν άνεργοι.
- **Συσσίτιο**: Ωφελούμενοι που έχουν εξυπηρετηθεί: 29.536
- **Κοινωνικό Φαρμακείο**: Επωφελήθηκαν 180 άτομα.
- **Ψυχολογική υποστήριξη** σε 62 άτομα μέσω του συμβουλευτικού σταθμού.
- **Παροχή υπηρεσιών λογοθεραπείας** σε 144 άτομα.

Σύνοψη Κοινωνικών Υποδομών

Αναφορικά με τις κοινωνικές υποδομές στον Δήμο Αιγάλεω και στην ευρύτερη περιοχή της Δυτικής Αθήνας σημειώνεται ότι οι περισσότερες αφορούν κυρίως την εξυπηρέτηση των ηλικιωμένων (ΚΑΠΗ, Βοήθεια στο σπίτι κ.α.) και τους Δημοτικούς Βρεφονηπιακούς Σταθμούς. Άλλα είδη Κοινωνικών Δομών είναι Το Κέντρο Κοινότητας, το Κοινωνικό Παντοπωλείο, η Παροχή Συσσιτίου η Τράπεζα Χρόνου, τα Κέντρα Δια βίου Μάθησης κ.α.

Ακολουθεί συνοπτική περιγραφή των κυριότερων κοινωνικών υποδομών που αναπτύσσονται στον Δήμο Αιγάλεω όπως καταγράφεται στη μελέτη «Το Κοινωνικό Πορτραίτο του Δήμου Αιγάλεω» που συνάχθηκε από το Εθνικό Κέντρο Κοινωνικών Ερευνών (ΕΚΚΕ).



Στρατηγικό Σχέδιο Δήμου Αιγάλεω 2024 -2028

Πίνακας 24 Καταγραφή Κοινωνικών Δομών στους Δήμους Αιγάλεω, Αγίας Βαρβάρας και Ιλίου, Πηγή: ΤΣΑΜΗΣ Δ. – ΜΑΝΤΕΣ Κ. ΟΕ (2020β) και Δήμος Αιγάλεω

		ΔΗΜΟΣ		
		Αγίας Βαρβάρας	Αιγάλεω	Ιλίου
Πληθυσμός		26.550	69.946	84.793
Συγκριτική Αξιολόγηση Μ.Ο. Πληθυσμού που εξυπηρετείται από Κοινωνικές Δομές ανά Δήμο Εταίρο		1.106	2.332	2.735
Κέντρο Κοινότητας		1	1 κεντρικό 2 διευρυμένα	0
ΚΑΠΗ ΚΑΙ Δομές Υποστήριξης Ηλικιωμένων, Βοήθεια στο σπίτι		7	7	9
ΠΑΙΔΙΚΟΙ ΣΤΑΘΜΟΙ	ΒΝΣ	4	9	0
	ΚΔΑΠ / ΚΔΑΠ ΜΕΑ	0	0	0
ΔΟΜΕΣ ΠΑΡΟΧΗΣ ΒΑΣΙΚΩΝ ΑΓΑΘΩΝ	Κοινωνικό Παντοπωλείο	1	1	2
	Παροχή Συσσιτίου	1	1	2
	Κοινωνικό Φαρμακείο	1	1	2
Γραφείο Απασχόλησης		1	1	0
Λοιπές Κοινωνικές Δομές		8	10	16



Κέντρο Κοινότητας Δήμου Αιγάλεω³⁷

Το Κέντρο Κοινότητας (ΚΚ) είναι το πρώτο σημείο επαφής του πολίτη με την κοινωνική υπηρεσία του κάθε Δήμου. Από εκεί ο πολίτης ενημερώνεται για όλα τα επιδόματα που δικαιούται, όλους τους φορείς, υπηρεσίες και προγράμματα που του παρέχουν κοινωνική φροντίδα, οποιαδήποτε μορφής, σε επίπεδο δήμου, περιφέρειας ή επικράτειας. Στο Κέντρο Κοινότητας μπορούν να απευθύνονται όλοι οι πολίτες της περιοχής οι οποίοι αντιμετωπίζουν κάποιο κοινωνικό πρόβλημα οι ίδιοι ή μέλη της οικογένειάς τους (ανεργία, οικονομική αδυναμία, έλλειψη στέγης, προβλήματα διαβίωσης λόγω αναπηρίας ή γήρατος) και χρειάζονται τη συνδρομή της Πολιτείας.

Συγχρόνως τα Κέντρα Κοινότητας παρέχουν υπηρεσίες συμβουλευτικής υποστήριξης σε θέματα όπως η προσέγγιση της τοπικής αγοράς για εύρεση εργασίας, η δημιουργία ευκαιριών για νέους ώστε να ξεκινήσουν την επαγγελματική τους ζωή, προβλήματα ενδοοικογενειακής βίας ή οικογενειακών δυσαρμονιών, ζητήματα νομικού χαρακτήρα, μαθησιακή στήριξη παιδιών και εφήβων, διοργάνωση τοπικών εκδηλώσεων με επιμορφωτικό, ενημερωτικό και κοινωνικό περιεχόμενο. Το Κέντρο Κοινότητας του Δήμου Αιγάλεω στελεχώνεται από 4 κοινωνικούς λειτουργούς, έναν κοινωνιολόγο και δύο ψυχολόγους και είναι ουσιαστικά ο αισθητήρας για όλες τις υπηρεσίες κοινωνικής προστασίας που χρειάζεται ο πολίτης.

Το Κέντρο Κοινότητας του Δήμου Αιγάλεω ξεκίνησε τη λειτουργία του στις 08 Μαΐου 2017. Μέχρι πρόσφατα διέθετε μόνο την κεντρική δομή, ενώ πρόσφατα απέκτησε Παραρτήματα Ρομά και Κέντρο Ένταξης Μεταναστών. Συστημάται με την Κοινωνική Υπηρεσία του δήμου, διαθέτει χώρο υποδοχής στην είσοδο του κτηρίου και ολοκληρωμένη εγκατάσταση του προβλεπόμενου εξοπλισμού. Το προσωπικό έχει επιμορφωθεί από το Υπουργείο Εργασίας, Κοινωνικής Ασφάλισης και Κοινωνικής Αλληλεγγύης και το ΕΚΔΔΑ. Όσον αφορά στη διασύνδεση του Κέντρου Κοινότητας με ηλεκτρονικές βάσεις δεδομένων, αναφέρθηκαν οι ακόλουθες: Πλατφόρμα ΚΕΑ, Ηλεκτρονική Πλατφόρμα Δήμου «ΝΟΙΑΖΟΜΑΙ», Πλατφόρμα ΗΔΙΚΑ, Ηλεκτρονική Πλατφόρμα της Περιφέρειας «socialaffica» και άλλα πληροφοριακά συστήματα, όπως η Πλατφόρμα του Κέντρου Κοινότητας, η Πλατφόρμα του ΟΠΕΚΑ (πρώην ΟΓΑ), η Πλατφόρμα για το επίδομα στέγασης.

ΚΑΠΗ

Στο Δήμο Αιγάλεω λειτουργούν ήδη έξι ΚΑΠΗ. Σε αυτά αυτά παρέχονται δωρεάν ιατροφαρμακευτικές υπηρεσίες. Ο σκοπός των ΚΑΠΗ είναι η πρόληψη

³⁷ ΕΚΚΕ (2021), *Το Κοινωνικό Προφίλ και οι Συνθήκες Διαβίωσης στο Δήμο Αιγάλεω*, Ερευνητικό Πρόγραμμα [Το Κοινωνικό Πορτραίτο του Δήμου Αιγάλεω], Επιστημονικός Σύμβουλος Μπαλούρδος Δ., Επιστημονικός Υπεύθυνος Σαρρής Ν.



ψυχολογικών και κοινωνικών προβλημάτων των ηλικιωμένων, η συνεργασία του κοινωνικού συνόλου και των ειδικών φορέων σχετικά με τα προβλήματα των ηλικιωμένων, και η υγειονομική πρόληψη. Λειτουργούν, επίσης, ομάδες θεάτρου, χορού, τραγουδιού, ξυλογλυπτικής, χειροτεχνίας κ.ά. Διοργανώνονται πληθώρα εκδηλώσεων και δραστηριοτήτων όπως: θαλάσσια μπάνια, συμμετοχή σε κατασκηνώσεις, εορτασμοί των εθνικών επετείων, αποκριάτικοι χοροί, πρωτοχρονιάτικες πίτες, ομιλίες γύρω από ιατρικά θέματα, και οικονομική ενίσχυση ατόμων με ειδικές ανάγκες.

Κοινωνικό Παντοπωλείο

Ο στόχος του κοινωνικού παντοπωλείου είναι η παροχή υπηρεσιών όπως διανομή τροφίμων, κατεψυγμένων προϊόντων, ειδών παντοπωλείου, ειδών βασικής υγιεινής, ειδών ένδυσης και υπόδησης, βιβλίων, παιχνιδιών κ.α. Ωφελούμενοι είναι τα άτομα/νοικοκυριά που διαμένουν στο δήμο συμπεριλαμβανομένων των νόμιμα διαμενόντων στη χώρα και ανιθαγενών, καθώς και δικαιούχων / αιτούντων διεθνούς προστασίας.

Κοινωνικό Συσσίτιο

Στο Δήμο Αιγάλεω και στο πλαίσιο της Κοινωνικής Προστασίας παρέχονται συσσίτια σε σταθερή και τακτική βάση σε ωφελούμενα άτομα και οικογένειες που τα έχουν ανάγκη. Η Δομή σε συνεργασία με το «Μπορούμε», παραλαμβάνει καθημερινά μερίδες έτοιμων γευμάτων και αρτοσκευασμάτων από τα τοπικά σούπερ μάρκετ καθώς επίσης και ποσότητες ψωμιού και αρτοσκευασμάτων από το τοπικό παράρτημα φούρνου.

Ο Δήμος Αιγάλεω στο πεδίο της Κοινωνικής Προστασίας και Αλληλεγγύης παρέχει και τις ακόλουθες λοιπές υπηρεσίες:

Το Κοινωνικό Φαρμακείο στόχος του οποίου είναι η παροχή υπηρεσιών και προϊόντων όπως, φαρμάκων, παραφαρμακευτικών προϊόντων, λοιπού υγειονομικού υλικού. Ωφελούμενοι είναι τα άτομα/νοικοκυριά που διαμένουν στο Δήμο συμπεριλαμβανομένων των νόμιμα διαμενόντων στη χώρα και ανιθαγενών, καθώς και οι δικαιούχοι/αιτούντες διεθνούς προστασίας.

Το Γραφείο Ψυχολογικής Υποστήριξης βασική επιδίωξη του οποίου είναι η παροχή ενημέρωσης και ψυχολογικής υποστήριξης σε άτομα αλλά και ομάδες μελών της κοινότητας του Δήμου Αιγάλεω. Οι υπηρεσίες παρέχονται άμεσα και εξατομικευμένα, λαμβάνοντας υπόψη τις ανάγκες και τις ιδιαιτερότητες του κάθε αιτήματος. Η Ατομική Συμβουλευτική, η Συμβουλευτική Γονέων, η Συμβουλευτική Ζεύγους επιτυγχάνονται, με την πραγματοποίηση συνεδριών ατομικού χαρακτήρα. Με ιδιαίτερη ευαισθησία, αντιμετωπίζονται αιτήματα που σχετίζονται με παιδιά και εφήβους. Τέλος, παρεμβάσεις καθώς και ομιλίες ενημερωτικού χαρακτήρα, πραγματοποιούνται σε συνεργασία με την σχολική κοινότητα (συλλόγους γονέων, εκπαιδευτικούς, μαθητές).

Το Γραφείο Λογοθεραπείας Υποστήριξης που απευθύνεται σε παιδιά με διαταραχές ομιλίας, λόγου και επικοινωνίας. Αρχικά διενεργεί την πρώτη



λογοθεραπευτική εκτίμηση για την ανίχνευση δυσκολιών και εφόσον κριθεί απαραίτητο και πληρούνται οι προϋποθέσεις, παρέχει δωρεάν ατομικά λογοθεραπευτικά προγράμματα αποκατάστασης, όπου στοχεύουν στην ενίσχυση των επικοινωνιακών δεξιοτήτων στην κοινωνικοποίηση του ατόμου και στην ορθή παραγωγή του λόγου.

Το Γραφείο Ισότητας - Γραφείο Απασχόλησης που ως στόχο έχει να συμβάλλει στην προώθηση της ουσιαστικής ισότητας των φύλων σε όλους τους τομείς της ζωής και στην δημιουργία μηχανισμών και υποδομών ώστε τα θέματα ισότητας και ίσων ευκαιριών να αντιμετωπίζονται σε μόνιμη βάση. Παράλληλα πραγματοποιεί δράσεις ευαισθητοποίησης.

Το Πρόγραμμα Βοήθεια στο Σπίτι το οποίο απευθύνεται σε άτομα της τρίτης ηλικίας που δεν αυτοεξυπηρετούνται πλήρως και άτομα με κινητικές δυσλειτουργίες και ειδικά προβλήματα. Προτεραιότητα δίνεται στα άτομα εκείνα που ζουν μόνα τους ή δεν έχουν την πλήρη φροντίδα της οικογένειας ή που το εισόδημά τους δεν τους επιτρέπει να εξασφαλίσουν τις απαιτούμενες υπηρεσίες για τη βελτίωση της ποιότητας ζωής τους. Σκοπός του Προγράμματος είναι να βελτιώσει την ποιότητα ζωής των ατόμων της τρίτης ηλικίας καθώς και ατόμων με κινητικά ή άλλα ειδικά προβλήματα (ΑμεΑ), να υποβοηθήσει την αυτόνομη και αξιοπρεπή διαβίωση, να υποστηρίξει το οικογενειακό περιβάλλον των επωφελομένων και τέλος να προωθήσει την απασχόληση ικανού και εξειδικευμένου προσωπικού. Το πρόγραμμα στελεχώνεται από εθελοντές, αλλά και από καταρτισμένα στελέχη και επιστήμονες όπως είναι οι κοινωνικοί λειτουργοί, οι οικιακοί βοηθοί και οι νοσηλεύτριες/τριες.

Η Πρόνοια και η παροχή υπηρεσιών για την χορήγηση Επιδομάτων εντάσσονται, επίσης, στο πεδίο της Κοινωνικής Προστασίας του Δήμου Αιγάλεω. Από το Δήμο παρέχονται επιδόματα όπως το διατροφικό, των Παλιννοστούντων Ομογενών Προσφύγων, της Στεγαστικής Συνδρομής, το Κοινωνικό Επίδομα Αλληλεγγύης (Κ.Ε.Α.) και το επίδομα Στέγασης, σε άμεση συνεργασία με το δίκτυο των Κέντρων Κοινότητας. Υποβάλλονται επιπλέον ηλεκτρονικές αιτήσεις για χορήγηση Προνοιακών Αναπηρικών Επιδομάτων του Ο.Π.Ε.Κ.Α. σε άτομα με αναπηρία και χορηγούνται αποφάσεις για Δωρεάν Φαρμακευτική Περίθαλψη Ανασφαλιστών.

Το Αλληλέγγυο Φροντιστήριο το οποίο παρέχει μαθήματα δωρεάν σε μαθητές της Γ' Λυκείου που χρειάζονται ενισχυτική διδασκαλία για τις εισαγωγικές εξετάσεις και λειτουργεί τις απογευματινές ώρες στο 4ο Λύκειο Αιγάλεω.

Παράλληλα, στον Δήμο Αιγάλεω λειτουργεί **Τράπεζα Αίματος** και πλήθος **Προγραμμάτων Αγωγής και Προαγωγής Υγείας** για όλους. Συγκεκριμένα μέσα από τα εν λόγω προγράμματα παρέχεται ενημέρωση σε θέματα δημόσιας υγείας. Οι δράσεις ενημέρωσης και ευαισθητοποίησης περιλαμβάνουν ενδεικτικά τα νοσήματα της γρίπης, του υιού HIV, της νόσου του Δυτικού νείλου αλλά και ζητήματα όπως οι αιμοδοσίες, η σεξουαλική διαπαιδαγώγηση, οι εμβολιασμοί.



Κέντρο Κοινωνικής Ανάπτυξης.

Επιπρόσθετα μία καινοτόμα και σχετικά πρόσφατη κοινωνική δομή στον Δήμο Αιγάλεω είναι το **Κέντρο Κοινωνικής Ανάπτυξης (Δήμος Αιγάλεω 2023)**.

Στη σύντομη διάρκεια λειτουργίας του, το κέντρο παρέχει σημαντικές υπηρεσίες που αφορούν τόσο τη **στήριξη της οικογένειας όσο και την κοινωνική φροντίδα ευπαθών ομάδων**.

Συγκεκριμένα, αναφορικά με την **ψυχοκοινωνική στήριξη της οικογένειας**, το κέντρο παρέχει ολοκληρωμένες υπηρεσίες και παρεμβάσεις προώθησης, στήριξης και παρακολούθησης της κοινωνικοποίησης και της ένταξης Περιθωριοποιημένων Ομάδων, με την εφαρμογή πλέγματος παρεμβάσεων που αφορούν,

- Υπηρεσίες Κοινωνικής Στήριξης, Προώθησης της Κοινωνικής Ένταξης και «συνεχούς» Φροντίδας των Περιθωριοποιημένων Ομάδων
- Υπηρεσίες Στήριξης της Οικογένειας, Κοινωνικής Φροντίδας και Ανοιχτής Ειδικής Φροντίδας παιδιών, εφήβων και ενήλικων των Περιθωριοποιημένων Οικογενειών
- Στήριξη της Κοινωνικοποίησης των μελών Περιθωριοποιημένων Ομάδων μέσα από Βιωματικά Εργαστήρια και Δημιουργικές Δραστηριότητες
- Ευαισθητοποίηση της Κοινότητας και Κοινές Πρωτοβουλίες για την αντιμετώπιση των διακρίσεων που οδηγούν σε περιθωριοποίηση.

Αναφορικά με την ανθεκτικότητα της οικογένειας και την κοινωνική φροντίδα των ευπαθών ομάδων, το Κέντρο στοχεύει στην πρόληψη και αντιμετώπιση της Φτώχειας και στην Παροχή Υπηρεσιών Πρόληψης και Ανοιχτής Ειδικής Φροντίδας και στήριξης της κοινωνικής ένταξης, μέσω παρεμβάσεων που αφορούν,

- Ενίσχυση της κοινωνικοποίησης των οικογενειών Ευπαθών Ομάδων που διαβιούν σε συνθήκες φτώχειας και κοινωνικής απομόνωσης.
- Ψυχοπαιδαγωγική και συμβουλευτική υποστήριξη παιδιών, εφήβων, νέων. Συγκεκριμένα, προβλέπεται η παροχή εξειδικευμένων υπηρεσιών για παιδιά, εφήβους και νέους για την πρόληψη και αντιμετώπιση μαθησιακών και ψυχοκοινωνικών και δυσκολιών που αποτελούν εμπόδιο στην κοινωνική συμμετοχή και την εργασιακή ένταξη.
- Δημιουργία ενός πλέγματος υποστηρικτικών υπηρεσιών για παιδιά, εφήβους, νέους και τις οικογένειές τους, λαμβάνοντας υπόψη τις ανάγκες που έχουν διαγνωσθεί από την καθημερινή διεπαφή των υπηρεσιών των Δήμων με την τοπική κοινωνία.
- Αγωγή ψυχικής ανθεκτικότητας σε επίπεδο συστήματος (οικογένεια - σχολείο - κοινότητα). Συγκεκριμένα, περιλαμβάνεται η ψυχοκοινωνική υποστήριξη των γονέων, εκπαιδευτικών και μαθητών, η ευαισθητοποίηση τους και η άσκηση βασικών δεξιοτήτων σε σημαντικά θέματα όπως η



επικοινωνία, η αυτογνωσία, η αναγνώριση, η έκφραση και η διαχείριση συναισθημάτων και η αποδοχή της διαφορετικότητας.

- Πρώιμη Παιδική Παρέμβαση (ΠΠΠ). Στήριξη και διαχείριση της καθημερινής ζωής σε νεαρά ζευγάρια ή/και μητέρες ή/και σε νέες και δυνάμει μητέρες στους συντρόφους και στα βρέφη τους. Μέσω της ΠΠΠ αναπτύσσονται και εφαρμόζονται υπηρεσίες και παροχές για πολύ μικρά παιδιά και τις οικογένειές τους, που παρέχονται σε μία ορισμένη περίοδο στη ζωή του παιδιού - βρέφους, και καλύπτουν οποιαδήποτε δράση που λαμβάνει χώρα όταν το παιδί χρειάζεται ειδική υποστήριξη.
- Πλέγμα Δράσεων φυσικοθεραπείας για εφήβους (από 12 χρονών) και νέους έως 40 χρονών αλλά και για την Γ' ηλικία.
- Ψυχοκοινωνική υποστήριξη και συμβουλευτική σε μεμονωμένα άτομα ή οικογένειες που αντιμετωπίζουν προβλήματα αυτοεκτίμησης και μειωμένης ατομικής και οικογενειακής φροντίδας και υγιεινής.

1.3.2 Παιδεία – Εκπαίδευση

Α. Πρωτοβάθμια Εκπαίδευση³⁸

Εντός των διοικητικών ορίων του Δήμου Αιγάλεω λειτουργούν 25 δημόσια νηπιαγωγεία εκ των οποίων το 1 είναι Ειδικό Νηπιαγωγείο για παιδιά στο φάσμα του αυτισμού. **Συνολικά στα νηπιαγωγεία της πόλης φοιτούν 828 νήπια και προνήπια (σχολικό έτος 2023-2024).**

Το σύνολο των νηπιαγωγείων λειτουργούν σε δημόσια κτίρια με συνήθη πρακτική τη συστέγαση με δημοτικά σχολεία. Σε γενικές γραμμές υπάρχει επιτακτική ανάγκη δημιουργία νέων σύγχρονων και ασφαλών υποδομών καθώς παρατηρείται το φαινόμενο να λειτουργούν τμήματα σε ακατάλληλα κτήρια χωρίς τις απαιτούμενες προδιαγραφές. Επιπρόσθετα σημαντική είναι και η ανάγκη εκσυγχρονισμού και ενεργειακής αναβάθμισης όσων εγκαταστάσεων μπορούν να αναβαθμιστούν ώστε να καλύπτονται με άνεση οι σύγχρονες εκπαιδευτικές ανάγκες και να εξοικονομούνται σημαντικοί δημοτικοί πόροι.

Αναφορικά με το εξατάξιο δημοτικό, στον Δήμο Αιγάλεω λειτουργούν 20 δημοτικά σχολεία, εκ των οποίων τα τρία είναι Ειδικά Δημοτικά. **Συνολικά στην δημοτική εκπαίδευση το σχολικό έτος 2023-2024 φοίτησαν 2.907 μαθητές.**

Για τη στέγαση των δημοτικών χρησιμοποιούνται δημόσιες εγκαταστάσεις εκτός από ένα κτίριο που είναι μισθωμένο.

Σημειώνεται ότι αναφορικά με την ειδική εκπαίδευση (διαδημοτικής εμβέλειας) παρατηρούνται σημαντικά ζητήματα καθώς συσχετίζονται αναγκαστικά με αντίστοιχη μονάδα ειδική αγωγής δευτεροβάθμιας εκπαίδευσης.

³⁸ Ιστοσελίδα «Δήμου Αιγάλεω», <https://www.aigaleo.gr/>



Πίνακας 25 Δημοτικοί Δημοτικά Σχολεία Δήμου Αιγάλεω. Πηγή: Δήμος Αιγάλεω

A/A	ΝΟΜΙΚΟ ΠΡΟΣΩΠΟ ΣΧΟΛΙΚΗ ΕΠΙΤΡΟΠΗ Π/ΘΜΙΑΣ ΕΚΠ/ΣΗΣ	ΔΙΕΥΘΥΝΣΗ
1	1 ^ο ΝΗΠΙΑΓΩΓΕΙΟ	Μαγνησίας & Σμύρνης 58
2	2 ^ο ΝΗΠΙΑΓΩΓΕΙΟ	Γρηγ. Κυδωνιών 30 & Ρ. Φερραίου
3	3 ^ο ΝΗΠΙΑΓΩΓΕΙΟ	Πελοποννήσου 1
4	4 ^ο ΝΗΠΙΑΓΩΓΕΙΟ	Βελεστίνου 28
5	5 ^ο ΝΗΠΙΑΓΩΓΕΙΟ	Δάφνης & Π. Καβάλας
6	6 ^ο ΝΗΠΙΑΓΩΓΕΙΟ	Ηρακλείτου 54 - 56
7	7 ^ο ΝΗΠΙΑΓΩΓΕΙΟ	Παπανικολή 14Α
8	8 ^ο ΝΗΠΙΑΓΩΓΕΙΟ	Πελοποννήσου & Κοζάνης
9	9 ^ο ΝΗΠΙΑΓΩΓΕΙΟ	Ιασίου 23
10	11 ^ο ΝΗΠΙΑΓΩΓΕΙΟ	Ζήνωνος & Προμηθέως
11	12 ^ο ΝΗΠΙΑΓΩΓΕΙΟ	Αγ. Μαρίνης 15 & Παπαρρηγοπούλου
12	13 ^ο ΝΗΠΙΑΓΩΓΕΙΟ	Περγάμου & Κολοκοτρώνη
13	14 ^ο ΝΗΠΙΑΓΩΓΕΙΟ	Ιερολοχιτών 1
14	15 ^ο ΝΗΠΙΑΓΩΓΕΙΟ	Ολυμπίας & Κορίνθου
15	16 ^ο ΝΗΠΙΑΓΩΓΕΙΟ	Παπούλα 76
16	17 ^ο ΝΗΠΙΑΓΩΓΕΙΟ (ΝΕΟ ΚΤΙΡΙΟ)	Αγ. Γεωργίου 22α & Ευρυτανίας
17	20 ^ο ΝΗΠΙΑΓΩΓΕΙΟ	Ρ.Φερραίου & Καποδιστρίου
18	22 ^ο ΝΗΠΙΑΓΩΓΕΙΟ ΠΑΡΑΡΤΗΜΑ 22ου Ν.	Σερίφου & Ξάνθης / Βαρδουσίων 36-38
19	24 ^ο ΝΗΠΙΑΓΩΓΕΙΟ	Χαλεπά & Γκύζη
20	26 ^ο ΝΗΠΙΑΓΩΓΕΙΟ	Ιασίου 23
21	27 ^ο ΝΗΠΙΑΓΩΓΕΙΟ	Αγ. Μαρίνης 15 & Παπαρρηγοπούλου
22	28 ^ο ΝΗΠΙΑΓΩΓΕΙΟ	Ολυμπίας & Κορίνθου
23	29 ^ο ΝΗΠΙΑΓΩΓΕΙΟ	Κοζάνης & Πελοποννήσου
24	30 ^ο ΝΗΠΙΑΓΩΓΕΙΟ	Κραναού & Μνησικλέους
25	ΕΙΔΙΚΟ ΝΗΠΙΑΓΩΓΕΙΟ - ΦΑΣΜΑ ΑΥΤΙΣΜΟΥ	Ορυζομύλων 15 & Ιασίου



Πίνακας 26 Δημοτικοί Δημοτικά Σχολεία Δήμου Αιγάλεω. Πηγή: Δήμος Αιγάλεω

ΔΗΜΟΤΙΚΑ ΣΧΟΛΕΙΑ ΑΙΓΑΛΕΩ		
A/A	ΝΟΜΙΚΟ ΠΡΟΣΩΠΟ ΣΧΟΛΙΚΗ ΕΠΙΤΡΟΠΗ Π/ΘΜΙΑΣ ΕΚΠ/ΣΗΣ	ΔΙΕΥΘΥΝΣΗ
1	1 ^ο ΔΗΜΟΤΙΚΟ ΣΧΟΛΕΙΟ	Περγάμου & Μιαούλη
2	2 ^ο ΔΗΜΟΤΙΚΟ ΣΧΟΛΕΙΟ	Γρηγ. Κυδωνιών 30
3	3 ^ο ΔΗΜΟΤΙΚΟ ΣΧΟΛΕΙΟ	Ιερολοχιτών 1 & Θηβών
4	4 ^ο ΔΗΜΟΤΙΚΟ ΣΧΟΛΕΙΟ	Περγάμου & Κολοκοτρώνη
5	5 ^ο ΔΗΜΟΤΙΚΟ ΣΧΟΛΕΙΟ (συγχώνευση με 16 ^ο)	Σερίφου & Ξάνθης
6	6 ^ο ΔΗΜΟΤΙΚΟ ΣΧΟΛΕΙΟ	Παπανικολή 14Α
7	7 ^ο ΔΗΜΟΤΙΚΟ ΣΧΟΛΕΙΟ	Πελοποννήσου 5
8	8 ^ο ΔΗΜΟΤΙΚΟ ΣΧΟΛΕΙΟ	Θηβών & Κουντουριώτου
9	9 ^ο ΔΗΜΟΤΙΚΟ ΣΧΟΛΕΙΟ	Σαλαμίνας 10
10	10 ^ο ΔΗΜΟΤΙΚΟ ΣΧΟΛΕΙΟ	Θηβών 341
11	11 ^ο ΔΗΜΟΤΙΚΟ ΣΧΟΛΕΙΟ	Ζήνωνος & Προμηθέως
12	12 ^ο ΔΗΜΟΤΙΚΟ ΣΧΟΛΕΙΟ	Ορυζομύλων 15
13	13 ^ο ΔΗΜΟΤΙΚΟ ΣΧΟΛΕΙΟ	Αγ. Γεωργίου 21
14	14 ^ο ΔΗΜΟΤΙΚΟ ΣΧΟΛΕΙΟ	Αιγίνης 8 & Σαλαμίνας
15	17 ^ο ΔΗΜΟΤΙΚΟ ΣΧΟΛΕΙΟ	Ολυμπίας & Κορίνθου
16	19 ^ο ΔΗΜΟΤΙΚΟ ΣΧΟΛΕΙΟ	Μηλιώνη & Καλπακίου
17	20 ^ο ΔΗΜΟΤΙΚΟ ΣΧΟΛΕΙΟ	Β. Ηπείρου & Μάκρης
18	ΕΙΔΙΚΟ ΔΗΜΟΤΙΚΟ	Ολυμπίας & Κορίνθου
19	ΕΙΔ. ΔΗΜ. ΚΙΝ. ΠΡΟΒΛΗΜΑΤΑ	Ορυζομύλων 15 & Ιασίου
20	ΕΙΔ. ΔΗΜ. ΑΥΤΙΣΜΟΥ	Ορυζομύλων 15 & Ιασίου

Β. Δευτεροβάθμια Εκπαίδευση

Στο δήμο Αιγάλεω λειτουργούν 8 γυμνάσια εκ των οποίων το ένα εσπερινό, 2 Εργαστήρια Ειδικής Επαγγελματικής Εκπαίδευσης Ε.Ε.Ε.ΕΚ. τα οποία είναι διαδημοτικής εμβέλειας και ένα Ειδικό Επαγγελματικό Γυμνάσιο. Αναφορικά με την λυκειακή εκπαίδευση στον Δήμο Αιγάλεω λειτουργούν επίσης 1 ΤΕΕ Ειδικής Αγωγής Α' Βαθμίδας, 6 γενικά λύκεια εκ των οποίων το ένα εσπερινό, 3 επαγγελματικά λύκεια (ΕΠΑΛ) εκ των οποίων το ένα εσπερινό, 1 Επαγγελματικό Κέντρο (ΕΚ) και 1 Δημόσιο ΙΕΚ το οποίο φιλοξενείται στις εγκαταστάσεις του 6ου ΓΕΛ Αιγάλεω. **Συνολικά στα γυμνάσια της πόλης το σχολικό έτος 2023-2024 φοίτησαν 1.871 μαθητές, ενώ στα λύκεια 2.345 μαθητές.**



Πίνακας 27 Γυμνάσια στον Δήμο Αιγάλεω. Πηγή: Δήμος Αιγάλεω

A/A	ΝΟΜΙΚΟ ΠΡΟΣΩΠΟ ΣΧΟΛΙΚΗ ΕΠΙΤΡΟΠΗ Δ/ΘΜΙΑΣ ΕΚΠ/ΣΗΣ	ΔΙΕΥΘΥΝΣΗ
1	1 ^ο ΓΥΜΝΑΣΙΟ	Μοσχονησίων 23
2	2 ^ο ΓΥΜΝΑΣΙΟ	Μυκηνών & Κορίνθου
3	3 ^ο ΓΥΜΝΑΣΙΟ	Κύπρου 1 & Μ. Μπότσαρη
4	4 ^ο ΓΥΜΝΑΣΙΟ	Σουλίου 35 & Πελοποννήσου
5	5 ^ο ΓΥΜΝΑΣΙΟ	Ορυζομύλων 17
6	7 ^ο ΓΥΜΝΑΣΙΟ	Θηβών & Μίνωος
7	9 ^ο ΓΥΜΝΑΣΙΟ	Ψαρρών 4 & Ιερά Οδός
8	ΕΣΠΕΡΙΝΟ ΓΥΜΝΑΣΙΟ	Μοσχονησίων 23
9	Ε.Ε.Ε.Ε.Κ.	Ορυζομύλων 15 & Ιασίου (αδιέξοδο)
10	Ε.Ε.Ε.Ε.Κ. ΜΑΘΗΤΩΝ ΜΕ ΠΡΟΒΛΗΜΑΤΑ ΟΡΑΣΗΣ & ΠΟΛΛΑΠΛΕΣ ΑΝΑΠΗΡΙΕΣ	Μίνωος & Προόδου
11	ΕΙΔΙΚΟ ΕΠΑΓ. ΓΥΜΝΑΣΙΟ ΑΙΓΑΛΕΩ (ΤΕΕ ΕΙΔΙΚΗΣ ΑΓΩΓΗΣ Α' ΒΑΘΜΙΔΟΣ)	Μίνωος και Προόδου

Πίνακας 28 Λύκεια στον Δήμο Αιγάλεω. Πηγή: Δήμος Αιγάλεω

A/A	ΝΟΜΙΚΟ ΠΡΟΣΩΠΟ ΣΧΟΛΙΚΗ ΕΠΙΤΡΟΠΗ Δ/ΘΜΙΑΣ ΕΚΠ/ΣΗΣ	ΔΙΕΥΘΥΝΣΗ
1	1 ^ο ΛΥΚΕΙΟ	Παπανικολή 14
2	3 ^ο ΛΥΚΕΙΟ	Αγ. Βασιλείου & Λακωνίας 52
3	4 ^ο ΛΥΚΕΙΟ	Ιερά Οδός 306
4	5 ^ο ΛΥΚΕΙΟ	Σουλίου 35 & Πελοποννήσου
5	6 ^ο ΛΥΚΕΙΟ	Μίνωος & Προόδου 1
6	ΕΣΠΕΡΙΝΟ ΛΥΚΕΙΟ	Μοσχονησίων 23
7	1 ^ο ΕΠΑΛ	Θηβών & Π. Ράλλη
8	2 ^ο ΕΠΑΛ	Θηβών & Π. Ράλλη
9	1 ^ο ΕΣΠΕΡΙΝΟ ΕΠΑΛ	Θηβών & Π. Ράλλη
10	ΕΚ	Θηβών & Π. Ράλλη
11	ΙΕΚ	Μίνωος & Προόδου

Γ. Τριτοβάθμια Εκπαίδευση

Εντός των διοικητικών ορίων του Δήμου Αιγάλεω χωροθετούνται οι βασικές εγκαταστάσεις του Πανεπιστημίου Δυτικής Αττικής. Συγκεκριμένα το Αιγάλεω φιλοξενεί τις δύο βασικές Πανεπιστημιούπολεις του ΠΑΔΑ και συγκεκριμένα την



Πανεπιστημιούπολη Άλσους Αιγάλεω και την Πανεπιστημιούπολη Αρχαίου Ελαιώνα.

Το Πανεπιστήμιο Δυτικής Αττικής ιδρύθηκε τον Μάρτιο του 2018 (ν.4521/2018 - ΦΕΚ 38/Α/ 02.03.2018)³⁹ . και προέρχεται από τη συγχώνευση του ΤΕΙ Αθήνας και του ΑΕΙ Πειραιά Τεχνολογικού Τομέα. Στο ΠΑΔΑ εντάχθηκε το 2019 και η Εθνική Σχολή Δημόσιας Διοίκησης.

Με την σύσταση του το ΠΑΔΑ αποτελεί το τρίτο μεγαλύτερο Πανεπιστήμιο της χώρας σε αριθμό φοιτητών, με τους εγγεγραμμένους φοιτητές να ανέρχονται σε περίπου 57.800 προπτυχιακούς, 5.500 μεταπτυχιακούς και 780 υποψήφιους διδάκτορες.

Διαθέτει τρεις Πανεπιστημιούπολεις εκ των οποίων οι δύο είναι εντός των διοικητικών ορίων του Δήμου Αιγάλεω και η μία είναι εντός των διοικητικών ορίων του Δήμου Αθηνών. Συγκεκριμένα η Πανεπιστημιούπολη Άλσους Αιγάλεω βρίσκεται στο βόρειο άκρο του Δήμου πλησίον της Λεωφόρου Αθηνών και περικλείεται από τις οδούς Μήλου, Αγ. Σπυριδώνος, Δημητσάνης και Εδέσσης. Η Πανεπιστημιούπολη Αρχαίου Ελαιώνα βρίσκεται στο νότιο άκρο του Δήμου και περικλείεται από τις οδούς Π. Ράλλη και Θηβών στα όρια του ιστορικού ελαιώνα των Αθηνών. Τέλος, η Πανεπιστημιούπολη Αθήνας (εντός των ορίων του Δήμου Αθηναίων) βρίσκεται επί της οδού Λεωφόρου Αλεξάνδρας και στεγάζεται στις εγκαταστάσεις της πρώην Εθνικής Σχολής Δημόσιας Υγείας.

Το Πανεπιστήμιο Δυτικής Αττικής καλύπτει ένα ευρύ φάσμα επιστημονικών πεδίων σε τομείς σπουδών όπως οι κοινωνικές, διοικητικές και οικονομικές επιστήμες, επιστήμες μηχανικού, επιστήμες υγείας και πρόνοιας, επιστήμες τροφίμων αλλά και καλλιτεχνικές σπουδές. Διαθέτει έξι (6) σχολές οι οποίες λειτουργούν συνολικά είκοσι επτά (27) τμήματα.

Συγκεκριμένα το ΠΑΔΑ διαθέτει τις σχολές,

- Δημόσιας Υγείας,
- Διοικητικών, Οικονομικών και Κοινωνικών Επιστημών,
- Επιστημών Τροφίμων,
- Επιστημών Υγείας και Πρόνοιας,
- Εφαρμοσμένων Τεχνών και Πολιτισμού
- Μηχανικών.

³⁹ ν.4521/2018 (ΦΕΚ 38/Α/ 02.03.2018), «Ίδρυση Πανεπιστημίου Δυτικής Αττικής και άλλες διατάξεις»



Τέλος σε επίπεδο μεταπτυχιακών σπουδών στο Πανεπιστήμιο Δυτικής Αττικής λειτουργούν ογδόντα δυο (82) Προγράμματα Μεταπτυχιακών Σπουδών (Π.Μ.Σ.) που συμβάλλουν στην εξειδίκευση της γνώσης και της έρευνας.

Πολύ σημαντική για την ευρύτερη περιοχή αποτελεί η Βιβλιοθήκη της Πανεπιστημιούπολης Άλσους Αιγάλεω του ΠΑΔΑ η ιδρύθηκε το 1977 και ανήκει στην κατηγορία των ακαδημαϊκών βιβλιοθηκών, καθώς σε αυτή **μπορεί να έχει πρόσβαση και μη σπουδαστικό** κοινό το οποίο ενδιαφέρεται για τη μελέτη εξειδικευμένων βιβλίων.

Από τα ανωτέρω προκύπτει ότι **το ΠΑΔΑ αποτελεί ένα δυναμικά αναπτυσσόμενο πανεπιστήμιο με υπερτοπική σημασία για την περιοχή**. Η φιλοξενία των βασικών του εγκαταστάσεων εντός του Δήμου Αιγάλεω είναι εξαιρετικά σημαντική καθώς, αφενός προάγει την εκπαιδευτική ανάπτυξη της περιοχής, αφετέρου ενισχύει την οικονομική, κοινωνική και πολιτιστική δομή τόσο του Αιγάλεω όσο και της ευρύτερης περιοχής.

Ενδεικτικά αναφέρεται ότι πέραν των προφανών εκπαιδευτικών ωφελειών, η καθημερινή παρουσία των μελών της ακαδημαϊκής κοινότητας στην περιοχή συμβάλλει ουσιαστικά στη διαμόρφωση μιας πιο ζωντανής πολιτιστικής και κοινωνικής ζωής, ενισχύει την τοπική οικονομία μέσω της κατανάλωσης αγαθών και υπηρεσιών, ενώ ταυτόχρονα παρέχει ευκαιρίες διαρκούς επιμόρφωσης στον μόνιμο πληθυσμό της περιοχής.

Η παρουσία του ΠΑΔΑ στον Δήμο Αιγάλεω αποτελεί ανταγωνιστικό πλεονέκτημα του Δήμου, το οποίο πρέπει να αξιοποιηθεί μέσα από την πολυσχιδή συνεργασία του Δήμου και της τοπικής κοινωνίας με το Πανεπιστήμιο.

Δ. Κέντρα Δια Βίου Μάθησης

Ο Δήμος Αιγάλεω σε συνεργασία με το Υπουργείο Παιδείας και Θρησκευμάτων (διά της Γενικής Γραμματείας Επαγγελματικής Εκπαίδευσης, Κατάρτισης και Διά Βίου Μάθησης) και το Ίδρυμα Νεολαίας και Διά Βίου Μάθησης λειτουργούν το Κ.Δ.Β.Μ. του Δήμου Αιγάλεω. Στο εν λόγω κέντρο υλοποιούνται προγράμματα Γενικής Εκπαίδευσης Ενηλίκων με εκπαιδευτικές δράσεις Εθνικής και Τοπικής Εμβέλειας.

Τα προγράμματα του ΚΔΒΜ Αιγάλεω μπορούν να παρακολουθήσουν ενήλικες ανεξαρτήτως χώρας καταγωγής, ηλικίας και μόρφωσης, καθώς και μέλη ευάλωτων κοινωνικά ομάδων. Για την ένταξη των ενδιαφερομένων στα τμήματα απαιτείται η συμπλήρωση σχετικής αίτησης με επίδειξη του δελτίου αστυνομικής ταυτότητας ή του διαβατηρίου του υποψήφιου.

Ενδεικτικά τη χρονιά 2019 πραγματοποιήθηκαν οι κάτωθι τίτλοι,



Πίνακας 29 Τίτλοι Προγραμμάτων ΚΔΒΜ Δήμου Αιγάλεω 2019. Πηγή:
<https://www.aigaleo.gr/>

A/A	ΤΙΤΛΟΙ ΠΡΟΓΡΑΜΜΑΤΩΝ	ΔΙΑΡΚΕΙΑ ΣΕ ΩΡΕΣ
1	Επεξεργασία Κειμένου – Διαδίκτυο (I)	50
2	Υπολογιστικά Φύλλα – Παρουσιάσεις (II)	50
3	Βάσεις Δεδομένων – Εξειδικευμένα Θέματα (III)	50
4	Διαδίκτυακά εργαλεία και υπηρεσίες στην καθημερινή ζωή	25
5	Ηλεκτρονικά μέσα κοινωνικής δικτύωσης (Socialmedia)	50
6	Δημιουργία Ιστοσελίδας	50
7	Ηλεκτρονική εφημερίδα	50

1.3.3 Πολιτισμός

1.3.3.1 Αρχιτεκτονική και Πολεοδομική Φυσιογνωμία περιοχής

Η αρχική οικιστική μονάδα του Αιγάλεω περιοριζόταν στο στενό πυρήνα που προβλεπόταν με το Προεδρικό Διάταγμα της 18 Ιανουαρίου 2024. Τα σημερινά όρια του δήμου διαμορφώθηκαν με αλληπάλληλες προσθήκες και εντάξεις συνοικιών στον αρχικό πυρήνα. Η πρώτη τροποποίηση των ορίων της Κοινότητας έγινε το 1937 ενώ το 1943 το Αιγάλεω μετετράπη σε Δήμο. Έτος ορόσημο είναι το 1952 όπου προστέθηκε η Ανατολική πλευρά του «Μπαρουτάδικου», ενώ ακολούθησαν οι περιοχές της Οδού Κύπρου και του Ι.Ν. του Αγίου Κωνσταντίνου (1954), το «Κάτω Κτήμα Λιούμη» (1955) και το «Άνω Κτήμα Λιούμη» με τα «Νταμαράκια», το 1967.

Στο Αιγάλεω συναντάμε μικρά οικοπέδα και στενές οδούς, καθώς η περιοχή υπήρξε υποδοχέας προσφύγων τις δεκαετίες του 20 και του 30, ενώ η κατάσταση επιβαρύνθηκε περαιτέρω με την αλματώδη ανάπτυξη της περιόδου 1950-1970 η οποία αποτυπώθηκε και ανωτέρω μέσα από την περιγραφή των διευρύνσεων του πολεοδομικού ιστού.

Στον Δήμο Αιγάλεω δεν απαντώνται σημαντικά δείγματα αρχιτεκτονικής κληρονομιάς, παρότι σε αρκετά σημεία του αστικού ιστού διατηρούνται μέχρι σήμερα προσφυγικές κατοικίες και οικογενειακές πολυκατοικίες δύο έως τριών ορόφων. Ενδεικτικό της εν λόγω έλλειψης είναι ότι με βάση τα στοιχεία που προκύπτουν από το Αρχαιολογικό Κτηματολόγιο, εντός των διοικητικών ορίων του Δήμου Αιγάλεω υπάρχουν μόνο δύο εγγραφές χαρακτηρισμένων νεώτερων μνημείων που χρίζουν προστασίας από το Υπουργείο Πολιτισμού.

Συγκεκριμένα πρόκειται για,

Καμινάδα του Εργοστασίου 'Ελληνική Βιομηχανία Μολυβιών ΑΕ', στη συμβολή οδών Νάξου και Ιεράς Οδού 154.



Διώροφο μεσοπολεμικό κτίριο με δώμα που φέρει μορφολογικά στοιχεία του λεγόμενου μοντέρνου κλασικισμού. Αξίζει να αναφερθεί ότι και τα δύο νεώτερα μνημεία βρίσκονται στην περιοχή του Ελαιώνα.

1.3.3.2 Πολιτιστικές Υποδομές

Στην περιοχή συναντάται σημαντικός αριθμός αρχαίων μνημείων και σημείων πολιτιστικού ενδιαφέροντος.

Ενδεικτικά σημεία πολιτιστικού ενδιαφέροντος αποτελούν,

- Το Στέγαστρο του Σταθμού Μετρό Ελαιώνας, κάτω από το οποίο βρίσκονται η αρχαία γέφυρα του ποταμού Κηφισού. Στην εν λόγω γέφυρα λάμβαναν χλωρα οι περίφημοι «γεφυρισμοί» (πειράγματα μεταξύ των ανθρώπων που σταματούσαν για ξεκούραση) κατά τη διάρκεια της πομπής των Ελευσίνιων Μυστηρίων.
- Το Στέγαστρο του Σταθμού Μετρό Αιγάλεω, όπου αποτυπώνεται το ίχνος της Αρχαίας Ιεράς Οδού, ακριβώς δίπλα στη σημερινή ομώνυμη οδό. Εντός του σταθμού μετρό φιλοξενούνται αντίγραφα αρχαίων αντικειμένων που ανακαλύφθηκαν κατά την εκσκαφή των εργασιών του σταθμού. Αξίζει να αναφερθεί ότι κατά την αρχαιότητα η Ιερά Οδός εκκινούσε από τον Κεραμεικό και κατέληγε στο Ιερό της θεάς Δήμητρας στην Ελευσίνα.
- Ο Ι. Ναός Αγίου Ιωάννη στον Ελαιώνα (κτήμα Μερκάτη) ο οποίος χρονολογείται στον 14ο αι.
- Το Άλσος Μπαρουτάδικο που αποτελεί έναν υπερτοπικό πνεύμονα πρασίνου 100 και πλέον στρεμμάτων, με υποδομές για αθληση και ήπια αναψυχή. Το Άλσος βρίσκεται στη θέση όπου βρισκόταν περί το 1870, το ονομαστό Πυριτιδοποιείο, από το οποίο διατηρείται σήμερα η ψηλή καμινάδα.
- Το Ιστορικό Λαογραφικό Οικομυσειο, που λειτουργεί από το 2008 και φιλοξενεί αντικείμενα από διάφορες περιοχές της Ελλάδας.
- Το Μουσείο Μικρασιατικού Πολιτισμού, που λειτουργεί από το 2010 και φιλοξενεί κοσμήματα, νομίσματα, χαλιά, υφαντά, φωτογραφίες κ.ά. από πολλές περιοχές της Μικράς Ασίας.
- Το κέντρο πολιτισμού «Ελληνικό Μολύβι» που αποτελεί έναν σύγχρονο χώρο πολιτισμού, στο σημείο που λειτουργούσε άλλοτε το μοναδικό εργοστάσιο μολυβιών στην Ελλάδα.
- Το Θέατρο «Αλέξης Μινωτής», όπου για 24η χρονιά οργανώνεται το Φεστιβάλ «Πολιτιστική Διαδρομή», με αξιόλογες θεατρικές, μουσικές και χορευτικές παραστάσεις
- Το Πνευματικό Κέντρο «Γιάννης Ρίτσος που διαθέτει δανειστική βιβλιοθήκη και κλειστό θέατρο.



- Η Δημοτική Βιβλιοθήκη, που στη διάθεσή της περίπου 16.000 τίτλους βιβλίων.

Επιπρόσθετα σημαντικά σημεία ενδιαφέροντος σε γειτονικές περιοχές του Αιγάλεω αποτελούν, η Μονή Δαφνίου και το Παλατάκι στο Χαϊδάρι.

- Τα ερείπια του Ναού της Δήμητρας, όπου τελούνταν τα Ελευσίνια

Ξεχωριστή αναφορά πραγματοποιείται στον ιστορικό θεσμό πολιτισμού στο Αιγάλεω που είναι η Φιλαρμονική του Δήμου η οποία ιδρύθηκε το 1955. Σήμερα στεγάζεται στην οδό Μπότσαρη και συμμετέχει σε πλήθος εκδηλώσεων για εθνικές και άλλες επετείους καθώς και σε θρησκευτικές λιτανείες. Ειδικά προγράμματα εκδηλώσεων αναπτύσσονται και κατά τις εορτές των Χριστουγέννων, τις Απόκριες κλπ.

Ιστορικό θεσμό πολιτισμού αποτελεί η επίσης και η Δημοτική Βιβλιοθήκη, σημείο αναφοράς για την κουλτούρα της πόλης και μπορεί να συνεργαστεί με την εκπαιδευτική κοινότητα και επιστημονικούς φορείς. Αμέσως, εγκαθίσταται ηλεκτρονική ανταλλακτική βιβλιοθήκη στον χώρο της Πλατείας Ελ.Βενιζέλου στο σταθμό του ΜΕΤΡΟ στο Αιγάλεω. Επιπλέον των ως άνω, ο Δήμος Αιγάλεω έχει να επιδείξει τη λειτουργία εικαστικών τμημάτων, τμημάτων χορού, θεατρικής ομάδας.

1.3.3.3 Πολιτιστικές Εκδηλώσεις

Οι δραστηριότητες του Δήμου αναφορικά με τα πολιτιστικά προγράμματα περιλαμβάνουν ποικίλα και σημαντικά δρώμενα με κυριότερα,

- Την Πολιτιστική Διαδρομή στο δημοτικό θέατρο «Αλέξης Μινωτής».

Ο θεσμός «Πολιτιστική Διαδρομή» είναι ένας μήνας με μουσικές και θεατρικές παραστάσεις υψηλού επιπέδου, για μικρούς και μεγάλους. Σπουδαίοι καλλιτέχνες, κορυφαία σχήματα, περισσότεροι από θεατές, που αγκαλιάζουν τις εκδηλώσεις και γίνονται ένα με τους πρωταγωνιστές επί σκηνής. Η «Πολιτιστική Διαδρομή 2022» του Δήμου Αιγάλεω στο φιλόξενο δημοτικό θέατρο «Αλέξης Μινωτής», κράτησε στο έπακρο την υπόσχεσή της προσφέροντας μοναδικές στιγμές ψυχαγωγίας και διασκέδασης πάντα με σεβασμό στις αξίες του πολιτισμού.⁴⁰

- Το Μαθητικό Φεστιβάλ καλλιτεχνικής ερασιτεχνικής δημιουργίας.
- Εκθέσεις ζωγραφικής, αγιογραφίας, γλυπτικής, φωτογραφίας.
- Εκδηλώσεις τέχνης και πολιτισμού καθώς και εκδηλώσεις επιστημονικού ενδιαφέροντος στο πλαίσιο οργάνωσης και ανάπτυξης θεσμού Ανοικτού Πανεπιστημίου.
- Λογοτεχνικές βραδιές, εκθέσεις βιβλίων, συναυλίες κ.λ.π.

⁴⁰ <https://www.aigaleo.gr/politistik-diadromi/>



- Ενεργή Ενίσχυση και υποστήριξη της δράσης των Πολιτιστικών Συλλόγων της περιοχής.

1.3.4 Αθλητισμός

Στον Δήμο Αιγάλεω χωροθετούνται αρκετές δημοτικές εγκαταστάσεις οι οποίες καλύπτουν σε σημαντικό βαθμό άθλησης και αναψυχής των δημοτών.

Οι βασικές αθλητικές εγκαταστάσεις και χώροι άθλησης εντός των ορίων του Δήμου είναι οι εξής:

- Δημοτικό στάδιο "Σταύρος Μαυροθαλασσίτης".
- Δημοτικό Αθλητικό Κέντρο (ΔΑΚ) στο Άλσος Αιγάλεω.
- Δημοτικό Κολυμβητήριο και Κλειστό Γυμναστήριο.
- Δημοτικό Αθλητικό Κέντρο "Εδέσσης". Δημοτικό Αθλητικό Κέντρο "Λοιμωδών".
- Δημοτικό Αθλητικό Κέντρο "Αγ. Ελευθερίου". Δημοτικό Αθλητικό Κέντρο "Ορυζομύλων".
- Γήπεδα ποδοσφαίρου 5x5 στην οδό Λυκαβηττού και Θηβών.
- Γήπεδα ποδοσφαίρου 5x5, μπάσκετ, τένις στην οδό Παπανικολή. Αθλητικό Κέντρο στο χώρο του 6ου ΓΕΛ.
- Πίστα αναρρίχησης στο Άλσος Αιγάλεω.
- Πίστα Πατινάζ δίπλα στο Άλσος Αιγάλεω.

Συμπληρωματικά των ανωτέρω υπάρχουν μικρότεροι αθλητικοί χώροι διάσπαρτοι σε σχολικές αυλές/προαύλια αλλά και μία σειρά αθλητικών εγκαταστάσεων εντός του Άλσους.

Παράλληλα ο Δήμος Αιγάλεω λειτουργεί σειρά τμημάτων για την προώθηση του ερασιτεχνικού αθλητισμού όπως κολύμβησης, μοντέρνων χορών, μουσικής ενδυνάμωσης, pilates, παραδοσιακών χορών, τένις, τμήματα για ΑΜΕΑ κλπ.

1.3.5 Δομές Υγείας

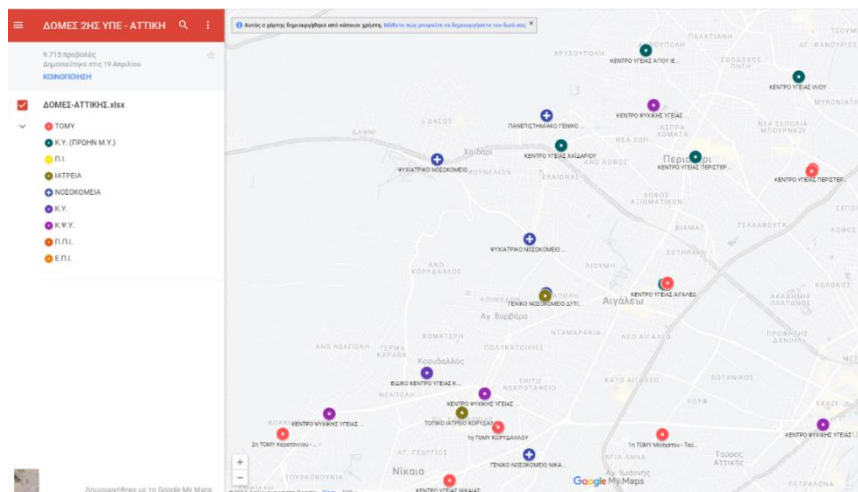
Εντός των ορίων του Δήμου Αιγάλεω δε λειτουργεί δημόσιο Νοσοκομείο ή Θεραπευτήριο. Πλησιέστερο δημόσιο νοσοκομείο είναι το Γενικό Νοσοκομείο Δυτικής Αττικής «Αγία Βαρβάρα» που βρίσκεται στον Δήμο Αγίας Βαρβάρας. Παράλληλα σχετική εγγύτητα υπάρχει τόσο με το Γενικό Κρατικό Νίκαιας όσο και με το Πανεπιστημιακό Νοσοκομείο Αττικών που βρίσκεται στο Χαϊδάρι. Επιπρόσθετα σημειώνεται σχετική εγγύτητα τόσο με το Ψυχιατρικό Νοσοκομείο Αττικής Δρομοκαϊτειο όσο και με το Ψυχιατρικό Νοσοκομείο Αττικής. Εντός των διοικητικών ορίων του Δήμου Αιγάλεω λειτουργεί το Κέντρο Υγείας Αιγάλεω (στην οδό Μαγνησίας) καθώς και ένα Δημοτικό Ιατρείο (στην οδό Μπότσαρη) υπό τον τίτλο **Δημοτικά Ιατρεία/ΚΕΠ υγείας**.



Στη μελέτη του ΕΚΚΕ με τίτλο «Το κοινωνικό προφίλ και οι συνθήκες διαβίωσης στον δήμο Αιγάλεω»⁴¹ σημειώνεται ότι τα Δημοτικά Ιατρεία παρέχουν καθημερινή κοινωνική και ιατρική φροντίδα και εβδομαδιαίες ιατρικές εξετάσεις σε άνεργους, άπορους, ανασφάλιστους, ειδικές ευαίσθητες πληθυσμιακές ομάδες και όχι μόνο. Στελεχώνονται από εθελοντές ιατρούς, οι οποίοι κατόπιν ραντεβού εξετάζουν τους δημότες, ενώ παράλληλα χορηγούν δωρεάν φάρμακα σε ανέργους και ανασφάλιστους δημότες.

Ουσιαστικά, το ΚΕΠ Υγείας έχει ως στόχο την καλύτερη εξυπηρέτηση των τοπικών κοινωνιών και των αναγκών υγείας τους, μέσα από τη διασύνδεση από τους ΟΤΑ, της τοπικής κοινωνίας και των τοπικών επαγγελματιών υγείας. Ενεργεί με στόχο την εταιρικότητα προς όφελος της υγείας των πολιτών. Μέσα από τις δράσεις τους τα δημοτικά ιατρεία προωθούν την πρόληψη και ενημέρωση των δημοτών, στον τομέα της υγείας, με προσυμπτωματικούς και προληπτικούς ελέγχους, εμβολιασμούς κ.α. Αναφορικά με τις ιδιωτικές δομές υγείας στον Δήμο Αιγάλεω λειτουργούν τρεις (3) ιδιωτικές κλινικές και πλήθος διαγνωστικών εργαστηρίων.

Εικόνα 42 Δημόσιες Δομές Υγείας στην ευρύτερη περιοχή δυτικά της Αθήνας. Πηγή: <https://www.2dype.gov.gr/chartis-domon/42>



1.3.6 Ειδικές Πληθυσμιακές Ομάδες

Με βάση τα επίσημα στοιχεία που διαθέτει η Δνση Προγραμματισμού, στον Δήμο Αιγάλεω καταγράφονται 1.380 οικογένειες που υπόκεινται σε συνθήκες Ακραίας Φτώχειας (17,5% του συνόλου των δικαιούχων του ΤΕΒΑ στη Δυτική

⁴¹ ΕΚΚΕ (2021), *Το Κοινωνικό Προφίλ και οι Συνθήκες Διαβίωσης στο Δήμο Αιγάλεω*, Ερευνητικό Πρόγραμμα [Το Κοινωνικό Πορτραίτο του Δήμου Αιγάλεω], Επιστημονικός Σύμβουλος Μπαλούρδος Δ., Επιστημονικός Υπεύθυνος Σαρρής Ν.

⁴² Ιστοσελίδα «Ελληνική Δημοκρατία, Υπουργείο Υγείας, 2^η ΔΥΠΕ Πειραιώς και Αιγαίου», <https://www.2dype.gov.gr/chartis-domon/>



Αθήνα) με 2.952 μέλη. Από τις οικογένειες αυτές, πάνω από το 70% είχαν από 3 έως και 8 μέλη (και σε ορισμένες περιπτώσεις έως και 11 μέλη). **Το ποσοστό αυτό είναι κατά μέσο όρο 2πλάσιο από εκείνο της Δυτικής Αθήνας.**

Ειδικότερα στο δήμο Αιγάλεω, όσον αφορά στις περιθωριοποιημένες ομάδες του πληθυσμού και συγκεκριμένα μέσω στοιχείων που έχουν δοθεί από την Κοινωνική Υπηρεσία προκύπτει ότι έχουν ωφεληθεί κατά το 2020:

- 417 άτομα αλλοδαπής προέλευσης και 90 μονογονεϊκές οικογένειες με 216 μέλη που ανήκουν σε εθνικές, θρησκευτικές και πολιτισμικές μειονότητες.
- 3 κακοποιημένες γυναίκες
- 10 κακοποιημένα παιδιά

Πιο συγκεκριμένα, ο αριθμός των αλλοδαπών κατοίκων στην περιοχή, σύμφωνα με στοιχεία της απογραφής του 2001 της ΕΛΣΤΑΤ ανέρχεται στα 5.531 άτομα, ενώ με βάση τα στοιχεία της απογραφής του 2011 φτάνει τα 5.619 άτομα και οι περισσότεροι προέρχονται από την Αλβανία και το Πακιστάν.

Όσον αφορά τον κακοποιημένο πληθυσμό, ο καταγεγραμμένος αριθμός είναι σαφώς κατά πολύ μικρότερος από τον πραγματικό επειδή σύμφωνα με αναφορές που προέρχονται από την Κοινωνική Προστασία υπάρχει δυσκολία καταγγελίας κακοποιητικών ενεργειών από τα θύματα. Παρόλα αυτά φτάνουν στην Κοινωνική Υπηρεσία προκειμένου να ζητήσουν υποστήριξη. Διαφαίνεται επομένως, ότι ο πραγματικός πληθυσμός που χρήζει ανάγκης των υπηρεσιών του έργου είναι κατά πολύ μεγαλύτερος από αυτόν που είναι καταγεγραμμένος στη Διεύθυνση Κοινωνικής Προστασίας.

1.4 Τοπική Οικονομία και Απασχόληση

1.4.1 Γενικά Στοιχεία Οικονομίας και Απασχόλησης

Το Αιγάλεω είναι ο τρίτος πολυπληθέστερος Δήμος της ΠΕ Δυτικού Τομέα Αθηνών, πίσω από τους δήμους Περιστερίου και Ιλίου. Συγκεκριμένα με βάση τα δεδομένα της απογραφής του 2021, ο πληθυσμός του ανέρχεται σε 65.831 κατοίκους, ενώ η έκτασή του είναι 6,5 km². Παράλληλα συγκριτικά με τους υπόλοιπους Δήμους του Δυτικού Τομέα Αθηνών ο Δήμος Αιγάλεω έχει την τρίτη υψηλότερη πυκνότητα πληθυσμού, πίσω από τον Δήμο Περιστερίου και τον Δήμο Αγίας Βαρβάρας.

Ο Δήμος Αιγάλεω είναι μια σύγχρονη πόλη με υπερτοπική σημασία για την περιοχή της δυτικής Αθήνας και της δυτικής Αττικής γενικότερα. Η γειτνίαση με την Αθήνα, οι μεγάλοι οδικοί άξονες που τον διατρέχουν συνδυαστικά με την ύπαρξη γραμμής Μετρό, ο πυκνοδομημένος αστικός ιστός σε συνδυασμό με την περιοχή του Ελαιώνα, το μεγαλύτερο μέρος της οποίας, καταλαμβάνεται



από μεγάλες εγκαταστάσεις βιομηχανιών και βιοτεχνιών, σκιαγραφούν σε πολύ μεγάλο βαθμό τη φυσιογνωμία του Δήμου.

Παράλληλα η κομβική θέση του Δήμου πλησίον του κέντρου της Αθήνας λειτούργησε και λειτουργεί ως πόλος έλξης για μεγάλες επενδύσεις, γεγονός που αποδεικνύεται από την εγκατάσταση μεγάλων εμπορικών κέντρων εντός των διοικητικών ορίων του Δήμου ή στα όρια αυτών.

Με τις ευχερείς συγκοινωνιακές προσβάσεις προς όλα τα σημεία του λεκανοπεδίου και την ανάπτυξη της τεχνολογίας των επικοινωνιών, το Αιγάλεω μπορεί μελλοντικά να αποτελέσει προνομιακό χώρο εγκατάστασης μεγάλων επιχειρήσεων παροχής υπηρεσιών.

Σημειώνεται ότι στην ΠΕ Δυτικού Τομέα Αθηνών εκτός από τον Δήμο Αιγάλεω περιλαμβάνονται και οι Δήμοι Περιστερίου, Ιλίου, Αγίων Αναργύρων/Καματερού, Πετρούπολεως, Χαϊδαρίου και Αγίας Βαρβάρας.

Οι επιπτώσεις που σωρεύθηκαν λόγω της οικονομικής κρίσης που εκδηλώθηκε διεθνώς το 2008 και εκφράστηκε στην ελληνική οικονομική πραγματικότητα την τελευταία δεκαετία 2010-2020 σε συνδυασμό με τις αβεβαιότητες που επιφυλάσσει η τρέχουσα συγκυρία επιτείνουν τους κινδύνους που σχετίζονται με τον περιορισμό της οικονομικής δραστηριότητας. Ο Δήμος οφείλει να προσαρμόσει τον προγραμματισμό του και να περιορίσει, στο πλαίσιο των δυνατοτήτων του, τις επιπτώσεις στους δημότες και τις επιχειρήσεις, αξιοποιώντας πολιτικές και προγράμματα για την στήριξη της τοπικής οικονομίας με όρους βιώσιμης ανάπτυξης.

Αναφορικά με την παραγωγική δραστηριότητα στην περιοχή και την κατανομή της ανά κλάδο μπορεί να διακριθεί σε πρωτογενή, δευτερογενή και τριτογενή.

Στον Δήμο Αιγάλεω, σημαντική είναι η επικράτηση του τριτογενούς τομέα, ενώ σημαντικό ποσοστό καταλαμβάνουν οι εργαζόμενοι του δευτερογενούς τομέα. Μίας και πρόκειται για έναν αμιγώς αστικό Δήμο απουσιάζει σχεδόν εξ ολοκλήρου από την απασχόληση ο πρωτογενής τομέας.

Σε σχέση με την απασχόληση και την αγορά εργασίας σύμφωνα με την έκθεση «Έκθεση κοινωνικών και οικονομικών τάσεων στις ελληνικές περιφέρειες» Μάρτιος του 2024 του IOBE, **η περιφέρεια Αττικής παρουσιάζει το υψηλότερο μερίδιο απασχόλησης στη χώρα.** Παράλληλα σημειώνει και τη μεγαλύτερη αύξηση για την περίοδο 2001-2022. Επιπρόσθετα, στην Αττική σημειώνεται το μεγαλύτερο πανελλαδικά μερίδιο μισθωτής απασχόλησης για την περίοδο 1999-2022 και το χαμηλότερο μερίδιο αυτοαπασχολουμένων και βοηθών στην οικογενειακή επιχείρηση (IOBE, 2024).

Η Αττική σημειώνει τα υψηλότερα ποσοστά απασχολουμένων στη χώρα την περίοδο 2008-2022 στους κλάδους Διαχείρισης ακίνητης περιουσίας, Πληροφορικής-Επικοινωνιών, Χρηματοοικονομικών - Ασφαλιστικών δραστηριοτήτων, Επαγγελματικών – Επιστημονικών - Τεχνικών δραστηριοτήτων,



Τεχνών - Διασκέδασης - Ψυχαγωγίας, Δημόσιας διοίκησης, Χονδρικού - Λιανικού εμπορίου - Τουρισμού, Βιομηχανίας και Κατασκευών.

Αναφορικά με τα ποσοστά ανεργίας την περίοδο 2008-2013, το ποσοστό ανεργίας σημείωσε πολύ υψηλή άνοδο και διαμορφώθηκε το 2013 πάνω από το εθνικό ποσοστό, ενώ το 2022 σημείωσε ισχυρή πτώση και διαμορφώθηκε χαμηλότερα από το εθνικό ποσοστό.

Το 2022 στην Περιφέρεια Αττικής καταγράφηκε το χαμηλότερο ποσοστό ανεργίας στην Ελλάδα. Τέλος, στην Αττική εμφανίζονται οι υψηλότερες θετικές ροές προσλήψεων-αποχωρήσεων της περιόδου 2015-2022.

1.4.2 Απασχόληση και Ανεργία

1.4.2.1 Απασχόληση ανά τομέα οικονομικής δραστηριότητας

Ακολουθούν τα απογραφικά στοιχεία της ΕΛΣΤΑΤ⁴³ για το έτος 2021, σχετικά με τον αριθμό των εργαζομένων ανά τομέα οικονομικής δραστηριότητας. Με βάση αυτά στον Δήμο Αιγάλεω καταγράφονται 141 εργαζόμενοι στον πρωτογενή τομέα, 4.086 εργαζόμενοι στον δευτερογενή τομέα και 23.022 εργαζόμενοι στον τριτογενή τομέα.

Για λόγους πληρότητας, σημειώνεται ότι στον πίνακα που ακολουθεί περιλαμβάνεται ο οικονομικά ενεργός πληθυσμός, χωρίς όμως να προσμετρώνται οι άνεργοι που αποτελούν μέρος του οικονομικά ενεργού πληθυσμού.

Πίνακας 30 Κατανομή απασχολούμενων ανά τομέα οικονομικής δραστηριότητας.
Πηγή: ΕΛΣΤΑΤ 2021, Ιδία επεξεργασία

Οικονομικός Τομέας	Γεωγραφική Ενότητα							
	Σύνολο χώρας		Περιφέρεια Αττικής		Περιφερειακή Ενότητα Δυτικού Τομέα Αθηνών		Δήμος Αιγάλεω	
	τιμή	(%)	τιμή	(%)	τιμή	(%)	τιμή	(%)
Πρωτογενής Τομέας	364.124	9,1%	16.610	1,1%	995	0,5%	141	0,5%
Δευτερογενής Τομέας	594.601	14,9%	216.341	13,8%	31.091	15,6%	4.086	15,0%
Τριτογενής Τομέας	3.027.790	76,0%	1.339.803	85,2%	167.153	83,9%	23.022	84,5%
Σύνολο	3.986.515	100,0%	1.572.750	100,0%	199.239	100,0%	27.251	100,0%

Ποσοστιαία η κατανομή της απασχόλησης ανά οικονομικό τομέα στον Δήμο Αιγάλεω είναι η ακόλουθη,

⁴³ Ιστοσελίδα «Ελληνικής Στατιστικής Αρχής» , <https://www.statistics.gr/>



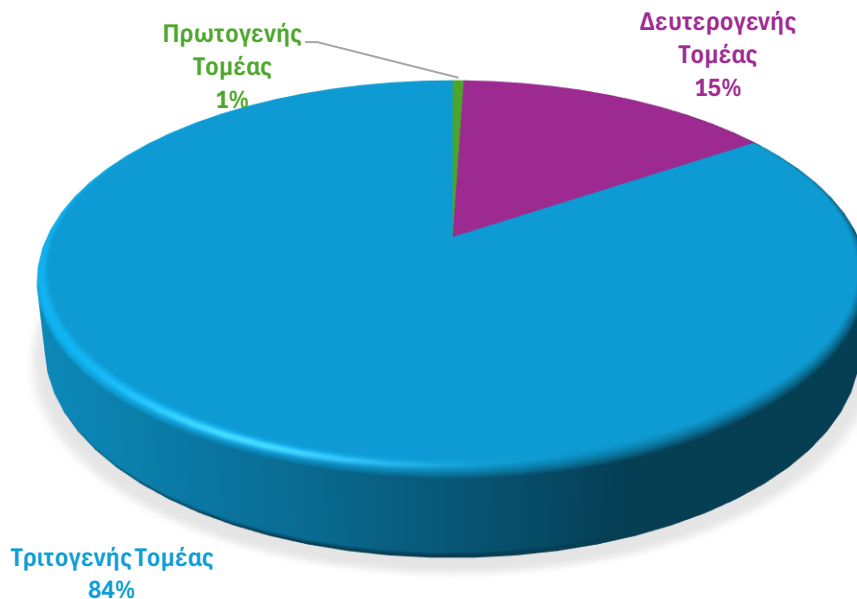
- **0,5%** της απασχόλησης αφορά τον πρωτογενή τομέα,
- **15%** της απασχόλησης αφορά τον δευτερογενή τομέα,
- **84,5%** της απασχόλησης αφορά τον τριτογενή τομέα.

Τα εν λόγω ποσοστά είναι απολύτως συγκρίσιμα τόσο με αυτά της ΠΕ Δυτικού Τομέα Αθηνών (0,5%, 15,6%, 83,9%) και διαφοροποιούνται ελαφρώς σε σχέση με αυτά της Περιφέρειας Αττικής (1,1%, 13,8%, 85,2%).

Τέλος συγκριτικά με την αντίστοιχη κατανομή των εργαζομένων ανά τομέα οικονομικής δραστηριότητας σε πανελλαδικό επίπεδο υπάρχει σημαντική διαφοροποίηση τόσο ως προς τον πρωτογενή τομέα (9,9% αντί 0,5%) όσο και ως προς τον τριτογενή τομέα (76% αντί 84,5%).

Συνοψίζοντας για την απασχόληση ανά τομέα στον Δήμο Αιγάλεω παρατηρείται, κυριαρχία του τριτογενή τομέα, απουσία του πρωτογενή και η σημαντική συνεισφορά του δευτερογενή.

Διάγραμμα 20 Ποσοστιαία κατανομή απασχολούμενων στον Δήμο Αιγάλεω ανά τομέα οικονομικής δραστηριότητας. Πηγή: ΕΛΣΤΑΤ 2021, Ιδία επεξεργασία



1.4.2.2 Οικονομικά ενεργός πληθυσμός

Στον Δήμο Αιγάλεω ο οικονομικά ενεργός πληθυσμός ανέρχεται σε 31.609 κατοίκους σε σύνολο 65.831 κατοίκων. Με βάση τα ανωτέρω το ποσοστό του οικονομικά ενεργού πληθυσμού στον Δήμο ανέρχεται σε 48% και του μη ενεργού σε 52%.

Τα εν λόγω ποσοστά είναι άμεσα συγκρίσιμα με αυτά της Περιφερειακής Ενότητας Δυτικού Τομέα Αθηνών (47,9% και 52,1%) και της Περιφέρειας Αττικής (47,1% και 52,9%).



Επιπρόσθετα, το ποσοστό του οικονομικά ενεργού πληθυσμού στον Δήμο Αιγάλεω είναι υψηλότερο συγκριτικά με το αντίστοιχο εθνικό ποσοστό (48% οικονομικά ενεργός πληθυσμός στο Αιγάλεω και 44,3% στο σύνολο της χώρας).

Τέλος αξίζει να αναφερθεί ότι σε όλες τις γεωγραφικές ενότητες που εξετάζονται στην παρούσα ο οικονομικά ενεργός πληθυσμός είναι μικρότερος από τον οικονομικά μη ενεργό.

Πίνακας 31 Οικονομικά ενεργός πληθυσμός. Πηγή: ΕΛΣΤΑΤ 2021, Ιδία επεξεργασία

Περιοχή	Κατάσταση ασχολίας			
	Οικονομικά ενεργοί	Οικονομικά ενεργοί (%)	Οικονομικά μη ενεργοί	Οικονομικά μη ενεργοί (%)
ΠΕΡΙΦΕΡΕΙΑ ΑΤΤΙΚΗΣ	1.796.720	47,1%	2.017.343	52,9%
ΠΕΡΙΦΕΡΕΙΑΚΗ ΕΝΟΤΗΤΑ ΔΥΤΙΚΟΥ ΤΟΜΕΑ ΑΘΗΝΩΝ	229.332	47,9%	249.550	52,1%
ΔΗΜΟΣ ΑΙΓΑΛΕΩ	31.609	48,0%	34.219	52,0%
ΣΥΝΟΛΟ ΧΩΡΑΣ	4.645.760	44,3%	5.836.726	55,7%

Καθόσον ο οικονομικά μη ενεργός πληθυσμός είναι μεγαλύτερος του οικονομικά ενεργού αναλύεται περαιτέρω η σύσταση τους. Συγκεκριμένα παρατηρείται με βάση τον πίνακα που ακολουθεί ότι στον Δήμο Αιγάλεω η πλειοψηφία του οικονομικά μη ενεργού πληθυσμού αφορά συνταξιούχους σε ποσοστό 41%, έπονται οι μαθητές/σπουδαστές σε ποσοστό 30% και ακολουθεί η κατηγορία οικιακά σε ποσοστό 19%.

Αξίζει να αναφερθεί ότι το αντίστοιχο ποσοστό συνταξιούχων σε σχέση με τον οικονομικά μη ενεργό πληθυσμό σε εθνικό επίπεδο είναι 40,2%.

Το υψηλό ποσοστό της κατηγορίας των συνταξιούχων συνδέεται άμεσα με το ζήτημα της ηλικιακής γήρανσης που αναλύθηκε σε προηγούμενη ενότητα.

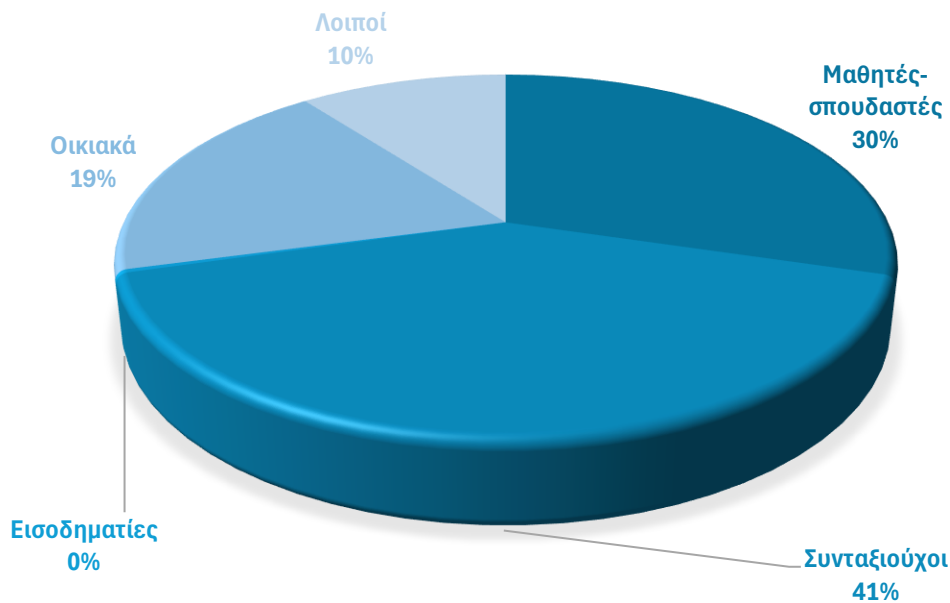


Στρατηγικό Σχέδιο Δήμου Αιγάλεω 2024 -2028

Πίνακας 32 Σύσταση οικονομικά ενεργού και οικονομικά μη ενεργού πληθυσμού. Πηγή: ΕΛΣΤΑΤ 2021, Ιδία επεξεργασία

Περιοχή	Οικονομικά ενεργοί		Οικονομικά μη ενεργοί				
	Απασχολούμενοι	Άνεργοι	Μαθητές-σπουδαστές	Συνταξιούχοι	Εισοδηματίες	Οικιακά	Λοιποί
ΠΕΡΙΦΕΡΕΙΑ ΑΤΤΙΚΗΣ	1.572.750	223.967	633.931	774.423	13.758	363.523	231.707
ΠΕΡΙΦΕΡΕΙΑΚΗ ΕΝΟΤΗΤΑ ΔΥΤΙΚΟΥ ΤΟΜΕΑ ΑΘΗΝΩΝ	199.239	30.095	81.106	92.004	842	46.610	28.988
ΔΗΜΟΣ ΑΙΓΑΛΕΩ	27.251	4.356	10.134	14.005	98	6.432	3.549
ΣΥΝΟΛΟ ΧΩΡΑΣ	3.986.515	659.248	1.782.928	2.345.607	30.441	1.033.144	644.605

Διάγραμμα 21 Κατανομή οικονομικά μη ενεργού πληθυσμού. Πηγή: ΕΛΣΤΑΤ 2021, Ιδία επεξεργασία



1.4.2.3 Νέες θέσεις εργασίας

Σε επίπεδο δημιουργίας νέων θέσεων εργασίας, σύμφωνα με την Ετήσια Έκθεση του Μηχανισμού Διάγνωσης Αναγκών της Αγοράς Εργασίας, για το έτος 2020, κατά την περίοδο 2014 – 2019 παρατηρείται σταδιακή αύξηση του ρυθμού δημιουργίας νέων θέσεων εργασίας στον Δήμο Αιγάλεω, με τις περισσότερες νέες θέσεις να καταγράφονται κατά το έτος 2016 και το έτος 2017.



Στρατηγικό Σχέδιο Δήμου Αιγάλεω 2024 -2028

Πίνακας 33 Νέες θέσεις εργασίες μισθωτής απασχόλησης ανά Δήμο του Δυτικού Τομέα Αθηνών. Πηγή: ΠΣ ΕΡΓΑΝΗ, Ιδία επεξεργασία

ΝΕΕΣ ΘΕΣΕΙΣ ΕΡΓΑΣΙΑΣ						
	2014	2015	2016	2017	2018	2019
ΣΥΝΟΛΟ	3,860	4,500	6,006	6,143	5,810	4,750
Περιστερίου	1,540	1,933	2,254	2,537	2,364	1,699
Αιγάλεω	902	740	1,532	1,631	1,114	871
Ιλίου	579	501	682	507	643	826
Χαϊδαρίου	347	379	704	718	671	730
Αγίων Αναργύρων	224	445	413	439	538	419
Πετρούπολης	266	430	267	287	293	162
Αγίας Βαρβάρας	2	72	154	24	187	43

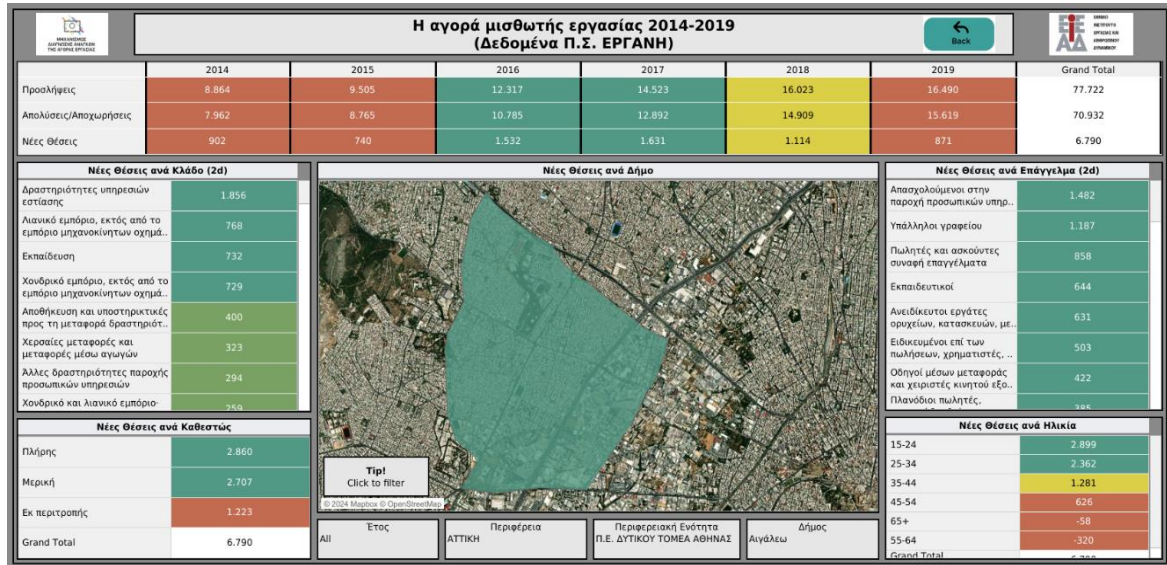
Σημειώνεται ότι οι νέες θέσεις αφορούν το καθαρό ισοζύγιο καθώς προκύπτουν από τις προσλήψεις μείον τις απολύσεις/αποχωρήσεις. Ειδικότερα στον Δήμο Αιγάλεω το διάστημα 2014-2019 πραγματοποιήθηκαν 77.722 προσλήψεις και 70.932 απολύσεις/αποχωρήσεις. Η διαφορά τους αποτελεί τις **νέες θέσεις μισθωτής απασχόλησης που δημιουργήθηκαν στον Δήμο την περίοδο 2014-2019 και που αντιστοιχούν σε 6.790 νέες θέσεις.**

Εικόνα 43 Συνολικά στοιχεία μισθωτής εργασίας για το Δήμο Αιγάλεω. Πηγή: <https://mdaae.gr/>⁴⁴

⁴⁴ Ιστοσελίδα «Μηχανισμός Διάγνωσης Αναγκών της Αγοράς Εργασίας», <https://mdaae.gr/>



Στρατηγικό Σχέδιο Δήμου Αιγάλεω 2024 -2028



Από την ανάλυση της εικόνας 8 και τους πίνακες που ακολουθούν, παρατηρούμε ότι **υπάρχει σημαντική αύξηση νέων θέσεων μισθωτής εργασίας την περίοδο 2014-2019.**

Πίνακας 34 Μεταβολές μισθωτής εργασίας στον Δήμο Αιγάλεω. Πηγή: <https://mdaae.gr/>, Ιδία Επεξεργασία

	2014	2015	2016	2017	2018	2019	ΣΥΝΟΛΟ
Προσλήψεις	8.864	9.505	12.317	14.523	16.023	16.490	77.722
Απολύσεις/ Αποχωρήσεις	7.962	8.765	10.785	12.892	14.909	15.619	70.932
Νέες Θέσεις	902	740	1.532	1.631	1.114	871	6.790

Πίνακας 35 Νέες θέσεις ανά ηλικία στον Δήμο Αιγάλεω. Πηγή: <https://mdaae.gr/>, Ιδία Επεξεργασία

	2014-2019	2018	2019
15-24	2.899	611	447
25-35	2.362	465	305
35-44	1.281	121	150
45-54	626	-13	86
55-64	-320	-57	-92
65+	-58	-13	-25

Αναφορικά με την ηλικιακή κατανομή των θέσεων παρατηρείται ότι η μεγαλύτερη αύξηση νέων θέσεων, αφορά τις ηλικίες 15-24 (2.899 νέες θέσεις) και 25-35 (2.362 νέες θέσεις). **Ανησυχητικό όμως είναι το γεγονός ότι στις ηλικίες 55-64 και 65+ παρουσιάζεται μείωση των θέσεων απασχόλησης που αθροιστικά αντιστοιχεί σε 378 λιγότερες θέσεις εργασίας.**



Πίνακας 36 Νέες θέσεις ανά καθεστώς απασχόλησης στον Δήμο Αιγάλεω. Πηγή: <https://mdaae.gr/>, Ιδία Επεξεργασία

	2014-2019	Ποσοστό (%)
Πλήρης	2.860	42%
Μερική	2.707	40%
Εκ περιτροπής	1.223	18%
Σύνολο	6.790	100%

Επιπλέον αξίζει να αναφερθεί ότι αναφορικά με το καθεστώς των νέων θέσεων εργασίας στο διάστημα 2014-2019, το 58% αφορούν θέσεις μερικής/εκ περιτροπής απασχόλησης και μόνο το 42% αφορά θέσεις πλήρους απασχόλησης.

Τέλος αναφορικά με την δυναμική των κλάδων στις νέες θέσεις εργασίας, από το σύνολο των 6.790 νέων θέσεων το διάστημα 2014-2019, **ιδιαίτερη δυναμική εμφανίζουν οι κλάδοι:**

- **Δραστηριότητες υπηρεσιών εστίασης με 1.856 νέες θέσεις**
- **Λιανικό εμπόριο, εκτός μηχανοκίνητων οχημάτων με 768 νέες θέσεις**
- Εκπαίδευση με 732 νέες θέσεις
- Χονδρικό εμπόριο, εκτός μηχανοκίνητων οχημάτων με 729 νέες θέσεις
- Αποθήκευση και υποστηρικτικές προς τη μεταφορά δραστηριότητες με 400 νέες θέσεις

Στον αντίποδα σημαντική συρρίκνωση παρατηρήθηκε στους κλάδους:

- Παραγωγή άλλων μη μεταλλικών ορυκτών προϊόντων με απώλεια 116 θέσεων
- Ποτοποιία με απώλεια 77 θέσεων
- Παραγωγή κλωστοϋφαντουργικών υλών με απώλεια 52 θέσεων
- Δραστηριότητες παροχής προστασίας και έρευνας με απώλεια 44 θέσεων.

1.4.2.4 Ανεργία

Στον Δήμο Αιγάλεω βάσει των δεδομένων της ΕΛΣΤΑΤ για το 2021, καταγράφονται 27.251 απασχολούμενοι και 4.356 άνεργοι.



Στρατηγικό Σχέδιο Δήμου Αιγάλεω 2024 -2028

Πίνακας 37 Αριθμός ανέργων συγκριτικά με τον οικονομικά ενεργό πληθυσμό. Πηγή: ΕΛΣΤΑΤ 2021, ίδια επεξεργασία

Γεωγραφική Ενότητα	Οικονομικά ενεργός πληθυσμός		Ποσοστό ανέργων προς οικονομικά ενεργούς
	Απασχολούμενοι	Άνεργοι	
ΣΥΝΟΛΟ ΧΩΡΑΣ	3.986.515	659.248	14,2%
ΠΕΡΙΦΕΡΕΙΑ ΑΤΤΙΚΗΣ	1.572.750	223.967	12,5%
ΠΕΡΙΦΕΡΕΙΑΚΗ ΕΝΟΤΗΤΑ ΔΥΤΙΚΟΥ ΤΟΜΕΑ ΑΘΗΝΩΝ	199.239	30.095	13,1%
ΔΗΜΟΣ ΑΙΓΑΛΕΩ	27.251	4.356	13,8%

Με βάση τα εν λόγω νούμερα, το ποσοστό των ανέργων προς τον οικονομικά ενεργό πληθυσμό του Δήμου ανέρχεται σε 13,8%.

Το συγκεκριμένο ποσοστό είναι ελαφρώς υψηλότερο, αλλά συγκρίσιμο με το αντίστοιχο της ΠΕ Δυτικού Τομέα Αθηνών (13,1%) και της Περιφέρειας Αττικής (12,5%). Συγκριτικά με το εθνικό ποσοστό για την ίδια περίοδο είναι ελαφρώς χαμηλότερο (13,8% στο Αιγάλεω και 14,2% σε εθνικό επίπεδο).

Ακολουθεί πίνακας με την ηλικιακή κατανομή των ανέργων και των απασχολούμενων στον Δήμο Αιγάλεω και στην ΠΕ Δυτικού Τομέα Αθηνών.

Πίνακας 38 Κατανομή απασχολούμενων και ανέργων ανά ηλικιακή ομάδα. Πηγή: ΕΛΣΤΑΤ 2021, ίδια επεξεργασία

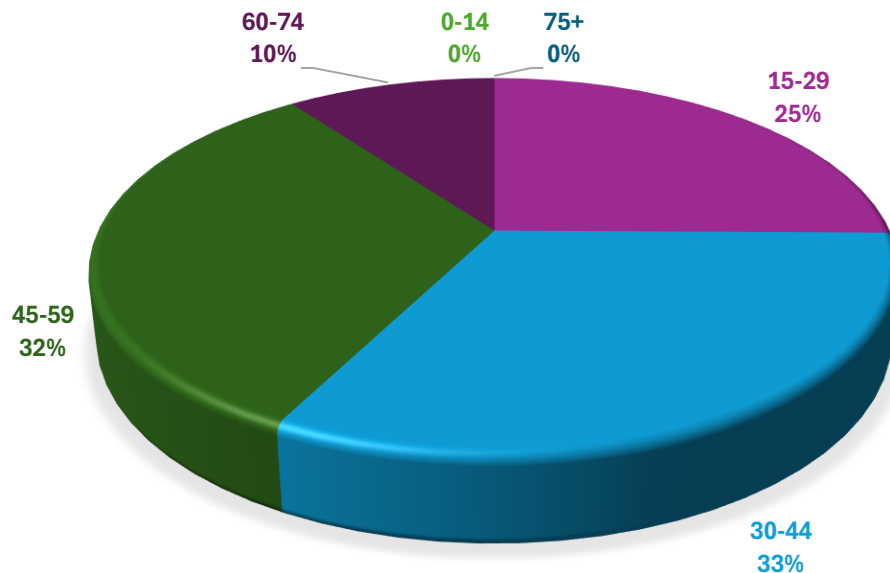
Ομάδες ηλικιών	Ποσοστά απασχολούμενων και ανέργων ανά ηλικιακή ομάδα			
	Απασχολούμενοι	Άνεργοι	Ποσοστό απασχολούμενων ανά ηλικιακή ομάδα	Ποσοστό ανέργων ανά ηλικιακή ομάδα
ΠΕΡΙΦΕΡΕΙΑΚΗ ΕΝΟΤΗΤΑ ΔΥΤΙΚΟΥ ΤΟΜΕΑ ΑΘΗΝΩΝ	199.239	30.095		
0-14	0	0	0,0%	Μη εφαρμόσιμο
15-29	29.652	7.649	14,9%	25,4%
30-44	79.541	9.490	39,9%	31,5%
45-59	78.019	10.134	39,2%	33,7%
60-74	11.939	2.820	6,0%	9,4%
75+	95	0	0,0%	0,0%
ΔΗΜΟΣ ΑΙΓΑΛΕΩ	27.251	4.356		



Στρατηγικό Σχέδιο Δήμου Αιγάλεω 2024 -2028

0-14	0	0	0,0%	Μη εφαρμόσιμο
15-29	4.891	1.100	17,9%	25,3%
30-44	10.785	1.410	39,6%	32,4%
45-59	9.790	1.410	35,9%	32,4%
60-74	1.775	439	6,5%	10,1%
75+	11	0	0,0%	0,0%

Διάγραμμα 22 Ηλικιακή κατανομή ανέργων στον Δήμο Αιγάλεω. Πηγή: ΕΛΣΤΑΤ 2021, Ιδία επεξεργασία.



Από τα στοιχεία που προηγήθηκαν παρατηρείται ότι, η πλειοψηφία των ανέργων βρίσκεται στις ηλικίες 30-44 (32,4%) και 45-49 (32,4%) ενώ έπονται οι ηλικίες 15-29 (25,3%). Σημαντικό είναι και το ποσοστό που καταγράφεται στις ηλικίες 60-74 καθώς αντιστοιχεί στο 10,1% του συνόλου των ανέργων. **Πρέπει να τονισθεί πως το 42,5% των ανέργων βρίσκεται στις ηλικίες 45-75 ετών, οι οποίες είθισται να παρουσιάζουν μεγαλύτερη δυσκολία στην εύρεση εργασίας.**

Τέλος σημειώνεται ότι οι κατανομή των ανέργων στον Δήμο Αιγάλεω, όπως αποτυπώνεται στον πίνακα 33, είναι απολύτως συγκρίσιμη με την ηλικιακή κατανομή των ανέργων σε επίπεδο Περιφερειακής Ενότητας.

Ακολουθούν στοιχεία (ΕΛΣΤΑΤ 2021) σχετικά με τον κλάδο οικονομικής δραστηριότητας από τον οποίο προέρχονται οι άνεργοι στον Δήμο Αιγάλεω και στην ευρύτερη περιοχή.



Στρατηγικό Σχέδιο Δήμου Αιγάλεω 2024 -2028

Πίνακας 39 Άνεργοι ανά κλάδο οικονομικής δραστηριότητας. Πηγή: ΕΛΣΤΑΤ 2021, Ιδία επεξεργασία

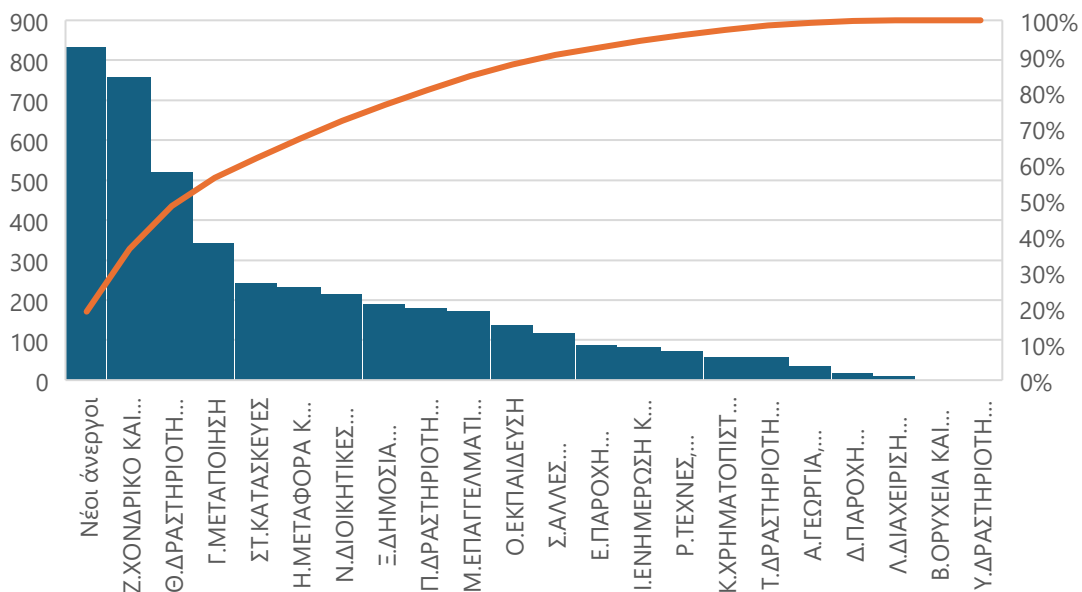
	ΣΥΝΟΛΟ ΧΩΡΑΣ	ΠΕΡΙΦΕΡΕΙΑ ΑΤΤΙΚΗΣ	ΠΕΡΙΦΕΡΕΙΑΚΗ ΕΝΟΤΗΤΑ ΔΥΤΙΚΟΥ ΤΟΜΕΑ ΑΘΗΝΩΝ	ΔΗΜΟΣ ΑΙΓΑΛΕΩ
Α.ΓΕΩΡΓΙΑ, ΔΑΣΟΚΟΜΙΑ ΚΑΙ ΑΛΙΕΙΑ	25.258	1.772	204	35
Β.ΟΡΥΧΕΙΑ ΚΑΙ ΛΑΤΟΜΕΙΑ	584	63	8	0
Γ.ΜΕΤΑΠΟΙΗΣΗ	46.330	14.117	2.350	342
Δ.ΠΑΡΟΧΗ ΗΛΕΚΤΡΙΚΟΥ ΡΕΥΜΑΤΟΣ, ΦΥΣΙΚΟΥ ΑΕΡΙΟΥ, ΑΤΜΟΥ ΚΑΙ ΚΛΙΜΑΤΙΣΜΟΥ	2.687	632	94	17
Ε.ΠΑΡΟΧΗ ΝΕΡΟΥ. ΕΠΕΞΕΡΓΑΣΙΑ ΛΥΜΑΤΩΝ, ΔΙΑΧΕΙΡΙΣΗ ΑΠΟΒΛΗΤΩΝ ΚΑΙ ΔΡΑΣΤΗΡΙΟΤΗΤΕΣ ΕΞΥΓΙΑΝΣΗΣ	8.258	2.156	399	88
ΣΤ.ΚΑΤΑΣΚΕΥΕΣ	43.957	13.536	1.886	242
Ζ.ΧΟΝΔΡΙΚΟ ΚΑΙ ΛΙΑΝΙΚΟ ΕΜΠΟΡΙΟ. ΕΠΙΣΚΕΥΗ ΜΗΧΑΝΟΚΙΝΗΤΩΝ ΟΧΗΜΑΤΩΝ ΚΑΙ ΜΟΤΟΣΥΚΛΕΤΩΝ	83.447	32.563	5.023	758
Η.ΜΕΤΑΦΟΡΑ ΚΑΙ ΑΠΟΘΗΚΕΥΣΗ	24.141	11.363	1.516	232
Θ.ΔΡΑΣΤΗΡΙΟΤΗΤΕΣ ΥΠΗΡΕΣΙΩΝ ΠΑΡΟΧΗΣ ΚΑΤΑΛΥΜΑΤΟΣ ΚΑΙ ΥΠΗΡΕΣΙΩΝ ΕΣΤΙΑΣΗΣ	96.347	27.066	3.539	521
Ι.ΕΝΗΜΕΡΩΣΗ ΚΑΙ ΕΠΙΚΟΙΝΩΝΙΑ	10.746	6.681	683	83
Κ.ΧΡΗΜΑΤΟΠΙΣΤΩΤΙΚΕΣ ΚΑΙ ΑΣΦΑΛΙΣΤΙΚΕΣ ΔΡΑΣΤΗΡΙΟΤΗΤΕΣ	6.417	3.451	390	57
Λ.ΔΙΑΧΕΙΡΙΣΗ ΑΚΙΝΗΤΗΣ ΠΕΡΙΟΥΣΙΑΣ	1.406	746	55	11
Μ.ΕΠΑΓΓΕΛΜΑΤΙΚΕΣ, ΕΠΙΣΤΗΜΟΝΙΚΕΣ ΚΑΙ ΤΕΧΝΙΚΕΣ ΔΡΑΣΤΗΡΙΟΤΗΤΕΣ	21.420	10.504	1.157	172
Ν.ΔΙΟΙΚΗΤΙΚΕΣ ΚΑΙ ΥΠΟΣΤΗΡΙΚΤΙΚΕΣ ΔΡΑΣΤΗΡΙΟΤΗΤΕΣ	20.773	9.642	1.336	215
Ξ.ΔΗΜΟΣΙΑ ΔΙΟΙΚΗΣΗ ΚΑΙ ΑΜΥΝΑ. ΥΠΟΧΡΕΩΤΙΚΗ ΚΟΙΝΩΝΙΚΗ ΑΣΦΑΛΙΣΗ	29.404	8.437	1.314	191
Ο.ΕΚΠΑΙΔΕΥΣΗ	25.421	9.665	1.077	138



Στρατηγικό Σχέδιο Δήμου Αιγάλεω 2024 -2028

	ΣΥΝΟΛΟ ΧΩΡΑΣ	ΠΕΡΙΦΕΡΕΙΑ ΑΤΤΙΚΗΣ	ΠΕΡΙΦΕΡΕΙΑΚΗ ΕΝΟΤΗΤΑ ΔΥΤΙΚΟΥ ΤΟΜΕΑ ΑΘΗΝΩΝ	ΔΗΜΟΣ ΑΙΓΑΛΕΩ
Π.ΔΡΑΣΤΗΡΙΟΤΗΤΕΣ ΣΧΕΤΙΚΕΣ ΜΕ ΤΗΝ ΑΝΘΡΩΠΙΝΗ ΥΓΕΙΑ ΚΑΙ ΤΗΝ ΚΟΙΝΩΝΙΚΗ ΜΕΡΙΜΝΑ	20.587	8.297	1.181	179
Ρ.ΤΕΧΝΕΣ, ΔΙΑΣΚΕΔΑΣΗ ΚΑΙ ΨΥΧΑΓΩΓΙΑ	11.874	5.436	558	72
Σ.ΑΛΛΕΣ ΔΡΑΣΤΗΡΙΟΤΗΤΕΣ ΠΑΡΟΧΗΣ ΥΠΗΡΕΣΙΩΝ	12.344	5.105	754	118
Τ.ΔΡΑΣΤΗΡΙΟΤΗΤΕΣ ΝΟΙΚΟΚΥΡΙΩΝ ΩΣ ΕΡΓΟΔΟΤΩΝ. ΜΗ ΔΙΑΦΟΡΟΠΟΙΗΜΕΝΕΣ ΔΡΑΣΤΗΡΙΟΤΗΤΕΣ ΝΟΙΚΟΚΥΡΙΩΝ, ΠΟΥ ΑΦΟΡΟΥΝ ΤΗΝ ΠΑΡΑΓΩΓΗ ΑΓΑΘΩΝ -ΚΑΙ ΥΠΗΡΕΣΙΩΝ- ΓΙΑ ΙΔΙΑ ΧΡΗΣΗ	8.855	4.502	446	57
Υ.ΔΡΑΣΤΗΡΙΟΤΗΤΕΣ ΕΤΕΡΟΔΙΚΩΝ ΟΡΓΑΝΙΣΜΩΝ ΚΑΙ ΦΟΡΕΩΝ	167	79	5	0
Νέοι άνεργοι	158.821	48.152	6.113	832

Διάγραμμα 1 Διαγραμματική απεικόνιση του αριθμού των ανέργων ανά κλάδο οικονομικής δραστηριότητας στον Δήμο Αιγάλεω. Πηγή: ΕΛΣΤΑΤ 2021, ίδια επεξεργασία.





Αναφορικά με τον αριθμό των ανέργων ανά κλάδο οικονομικής δραστηριότητας παρατηρούμε βάσει των στοιχείων της ΕΛΣΤΑΤ 2021 ότι:

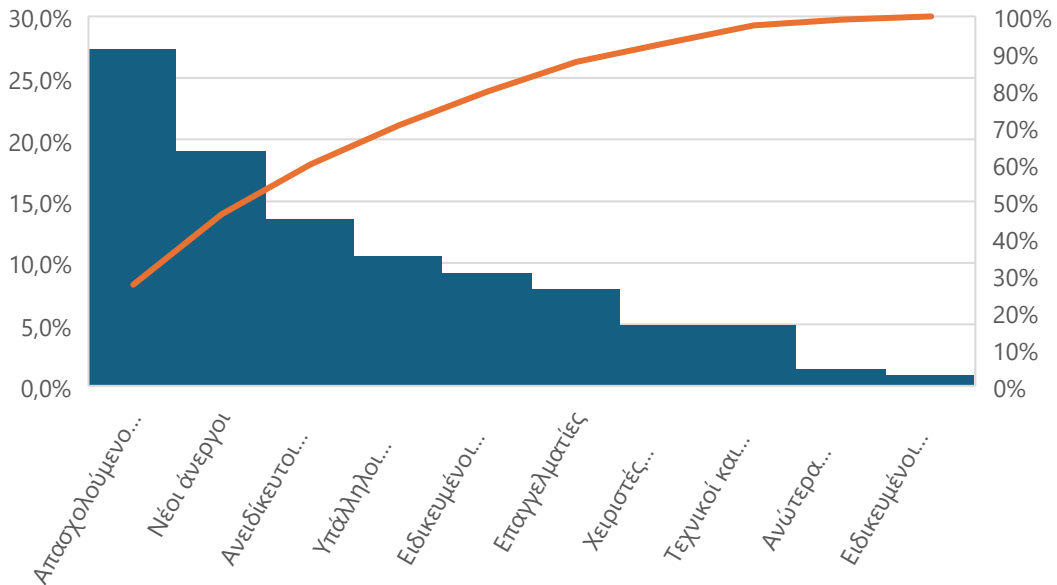
- **οι νέοι άνεργοι ανέρχονται σε 832 άτομα και αντιστοιχούν σε ποσοστό 19,1%**
- οι άνεργοι που προέρχονται από τον κλάδο «χονδρικό και λιανικό εμπόριο. Επισκευή μηχανοκίνητων οχημάτων και μοτοσυκλετών» ανέρχονται σε 758 άτομα και αντιστοιχούν σε ποσοστό 17,4%
- οι άνεργοι που προέρχονται από τον κλάδο «δραστηριότητες υπηρεσιών παροχής καταλύματος και υπηρεσιών εστίασης» ανέρχονται σε 521 άτομα και αντιστοιχούν σε ποσοστό 12%
- οι άνεργοι που προέρχονται από τον κλάδο «Μεταποίηση» ανέρχονται σε 342 άτομα και αντιστοιχούν σε ποσοστό 7,8%

Ακολουθούν σχετικά δεδομένα από την απογραφή της ΕΛΣΤΑΤ 2021 αναφορικά με τον αριθμό των ανέργων ανά επάγγελμα.

Πίνακας 40 Άνεργοι κατά επάγγελμα στον Δήμο Αιγάλεω. Πηγή: ΕΛΣΤΑΤ 2021, ίδια επεξεργασία

	Αριθμός ανέργων	Ποσοστό (%)
Ανώτερα διευθυντικά και διοικητικά στελέχη	63	1,4%
Επαγγελματίες	342	7,9%
Τεχνικοί και ασκούντες συναφή επαγγέλματα	217	5,0%
Υπάλληλοι γραφείου	461	10,6%
Απασχολούμενοι στην παροχή υπηρεσιών και πωλητές	1.194	27,4%
Ειδικευμένοι γεωργοί, κτηνοτρόφοι, δασοκόμοι και αλιείς	40	0,9%
Ειδικευμένοι τεχνίτες και ασκούντες συναφή επαγγέλματα	401	9,2%
Χειριστές βιομηχανικών εγκαταστάσεων, μηχανημάτων και εξοπλισμού και συναρμολογητές (μονταδόροι)	218	5,0%
Ανειδίκευτοι εργάτες, χειρώνάκτες και μικροεπαγγελματίες	591	13,6%
Νέοι άνεργοι	832	19,1%
Σύνολο	4.356	100,0%

Διάγραμμα 2 Κατανομή ανέργων κατά επάγγελμα στον Δήμο Αιγάλεω. Πηγή: ΕΛΣΤΑΤ 2021, ίδια επεξεργασία



Με βάση τα ανωτέρω στο σύνολο των 4.356 ανέργων, υψηλότερα ποσοστά εμφανίζονται στα επαγγέλματα,

- Απασχολούμενοι στην παροχή υπηρεσιών και πωλητές με 27,4%
- Νέοι άνεργοι με 19,1%
- Ανεπίδηκτοι εργάτες, χειρωνακτες και μικροεπαγγελματίες με 13,6%
- Υπάλληλοι γραφείου με ποσοστό 10,6%

Από τα ανωτέρω προκύπτει ότι με εξαίρεση τους νέους άνεργους, μεγάλη μερίδα των ανέργων βρίσκεται στην παροχή υπηρεσιών και σε τομείς χαμηλής εξειδίκευσης.

Τέλος ακολουθεί πίνακας με την κατανομή των ανέργων ανά επίπεδο εκπαίδευσης.

Πίνακας 41 Κατανομή ανέργων ανά επίπεδο εκπαίδευσης στον Δήμο Αιγάλεω. Πηγή: ΕΛΣΤΑΤ 2021, ίδια επεξεργασία

	Αριθμός ανέργων	Ποσοστό (%)
Διδακτορικό / Μεταπτυχιακό / Πτυχίο Πανεπιστημίου-Πολυτεχνείου, ΑΤΕΙ, ΑΣΠΑΙΤΕ, Ανώτερων Επαγγελματικών Σχολών και ισότιμων σχολών	983	22,6%
Πτυχίο μεταδευτεροβάθμιας εκπαίδευσης (ΙΕΚ, Κολέγια κ.λπ.)	597	13,7%
Απολυτήριο Λυκείου (Γενικού, Επαγγελματικού, Εκκλησιαστικού κ.λπ. ή εξαταξίου Γυμνασίου)	1.642	37,7%



	Αριθμός ανέργων	Ποσοστό (%)
Πτυχίο Επαγγελματικών Σχολών / Απολυτήριο τριτάξιου Γυμνασίου	667	15,3%
Απολυτήριο Δημοτικού	405	9,3%
Εγκατέλειψε ή δε φοίτησε στο Δημοτικό, αλλά γνωρίζει γραφή και ανάγνωση / Ολοκλήρωσε την προσχολική αγωγή / Δεν γνωρίζει γραφή και ανάγνωση	65	1,5%
Σύνολο	4.356	100,0%

Από τον πίνακα που προηγήθηκε παρατηρούμε ότι μεταξύ του συνόλου των ανέργων στον Δήμο Αιγάλεω το 37,7% είναι απόφοιτοι Λυκείου, το 22,6% είναι απόφοιτοι τριτοβάθμιας εκπαίδευσης και το 15,3% έχουν ολοκληρώσει επαγγελματική εκπαίδευση ή τριτάξιο Γυμνάσιο.

Τέλος, αξίζει να αναφερθεί ότι για το έτος 2020, σύμφωνα με στοιχεία της κοινωνικής υπηρεσίας του Δήμου Αιγάλεω, οι άνεργοι οι οποίοι λαμβάνουν το επίδομα ΚΕΑ ανέρχονται στους 1.183.

1.4.3 Οικονομική Διάρθρωση - Παραγωγικοί Τομείς

1.4.3.1 Ακαθάριστο Εγχώριο Προϊόν (ΑΕΠ)

Το Ακαθάριστο Εγχώριο Προϊόν (ή ΑΕΠ) ορίζεται, ως η συνολική αγοραία αξία όλων των τελικών προϊόντων και υπηρεσιών που παράγονται σε μια χώρα στη διάρκεια μιας ορισμένης χρονικής περιόδου. Αποτελεί θεμελιώδες μακροοικονομικό μέγεθος καθώς ο βασικός στόχος της μέτρησής του είναι η απόκτηση ενός μέτρου σχετικού με τη συνολική ποσότητα αγαθών και υπηρεσιών που παράγονται για την αγορά σε μία δεδομένη χώρα κατά μία δεδομένη χρονική περίοδο.

Η διαχρονική εξέλιξη του ΑΕΠ στην χώρα, την Περιφέρεια Αττικής και στις επιμέρους ΠΕ αυτής αποτυπώνεται στον παρακάτω πίνακα.

Πίνακας 42 Ακαθάριστο Εγχώριο Προϊόν Περιφέρειας Αττικής (Σε εκατομμύρια ευρώ. Σε τρέχουσες τιμές). Πηγή: ΕΛΣΤΑΤ, Ίδια Επεξεργασία

Περιφέρειες και νομοί	2011	2012	2013	2014	2015	2016	2017	2018	2019	2020	2021*
ΕΛΛΑΔΑ	203.308	188.381	179.884	177.236	176.369	174.494	176.903	179.558	183.347	165.016	181.500
ΑΤΤΙΚΗ	98.649	90.148	86.156	84.640	83.617	83.007	84.535	85.688	87.941	79.592	86.884

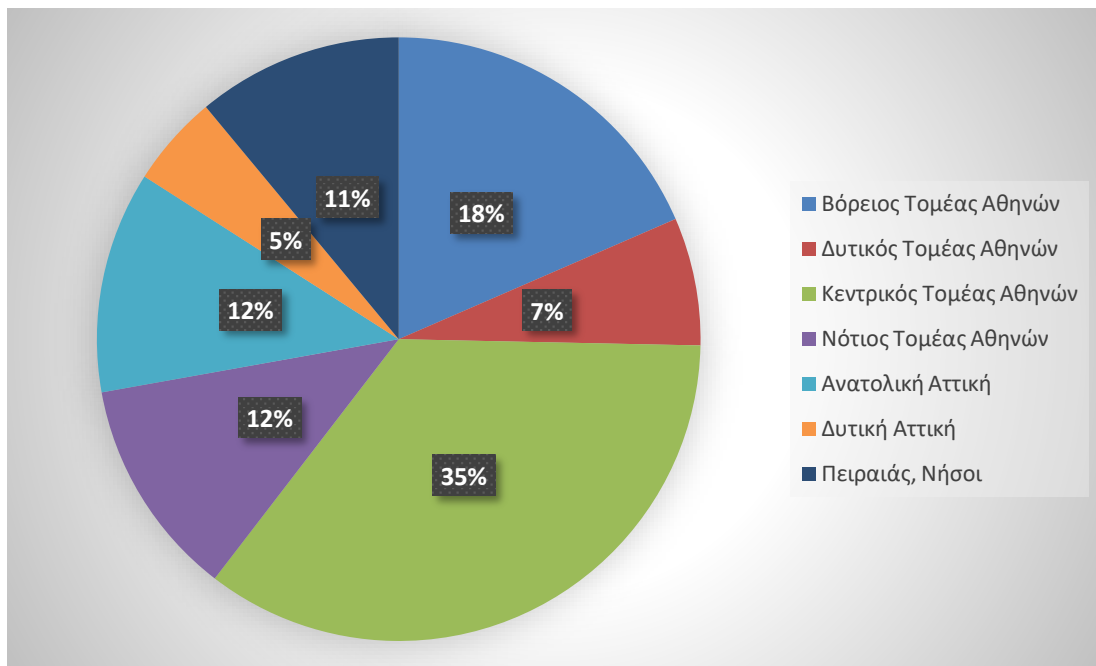


Στρατηγικό Σχέδιο Δήμου Αιγάλεω 2024 -2028

Περιφέρειες και νομοί	2011	2012	2013	2014	2015	2016	2017	2018	2019	2020	2021*
Βόρειος Τομέας Αθηνών	17.265	16.202	15.659	15.559	15.456	15.326	15.630	15.489	16.148	14.834	16.057
Δυτικός Τομέας Αθηνών	6.398	5.956	5.641	5.615	5.469	5.465	5.515	5.625	5.886	5.354	5.952
Κεντρικός Τομέας Αθηνών	35.139	32.078	30.607	30.227	29.704	29.447	29.967	30.384	30.973	27.983	30.496
Νότιος Τομέας Αθηνών	11.434	10.506	10.079	9.948	9.782	9.800	10.125	10.256	10.436	9.265	10.205
Ανατολική Αττική	12.199	10.834	10.261	9.923	9.959	9.890	9.920	10.137	10.411	9.362	10.323
Δυτική Αττική	5.063	4.415	4.217	3.833	3.904	3.859	3.841	4.067	4.246	3.895	4.269
Πειραιάς, Νήσοι	11.148	10.158	9.693	9.535	9.342	9.220	9.537	9.731	9.841	8.900	9.581



Διάγραμμα 23: Ποσοστό συμμετοχής κάθε ΠΕ στο ΑΕΠ της Περιφέρειας Αττικής



Από τα ανωτέρω παρατηρούμε ότι ο **Δυτικός Τομέας Αθηνών έχει το δεύτερο χαμηλότερο ΑΕΠ το οποίο αντιστοιχεί σε 5.952 εκ €**. Η μόνη ΠΕ με χαμηλότερο ΑΕΠ είναι η Δυτική Αττική (4.269 εκ €). Στον αντίποδα τα υψηλότερα ποσά αντιστοιχούν στον Κεντρικό και στον Βόρειο Τομέα Αθηνών.

Σε επίπεδο ποσοστών ο Δυτικός Τομέας Αθηνών αντιστοιχεί περίπου στο 7% του ΑΕΠ της Περιφέρειας, τη στιγμή που ο Κεντρικός Τομέας Αθηνών αντιστοιχεί στο 35% του περιφερειακού ΑΕΠ.

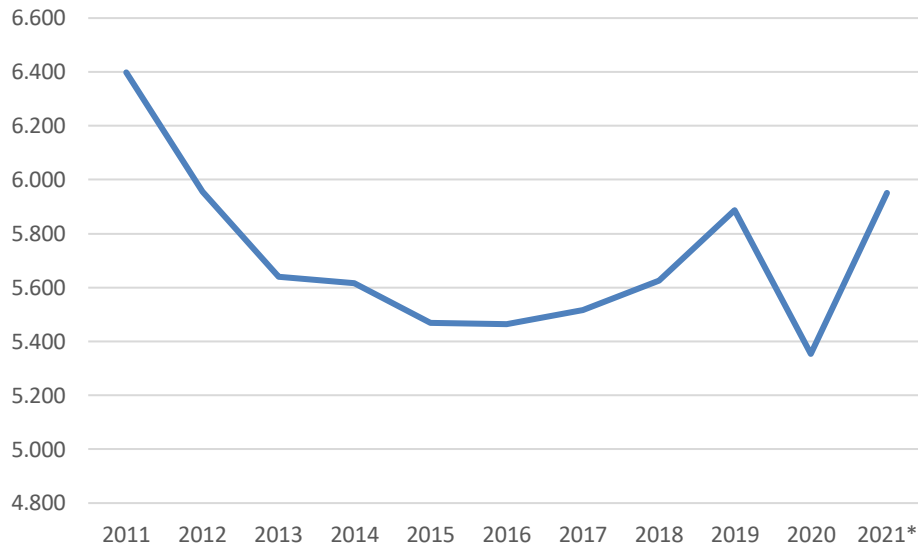
Αναφορικά με την διαχρονική εξέλιξη του ΑΕΠ στον Δυτικό Τομέα Αθηνών **παρατηρείται μία πολύ σημαντική πτώση την περίοδο 2011-2016 της τάξης του 15%** (από 6.398 εκ € σε 5.465 εκ €). Την περίοδο 2017-2021 παρατηρείται σταθερή αύξηση στην οποία μεσολαβεί η απότομη πτώση 2019-2021 και η σχεδόν ισόποση άνοδος της περιόδου 2020-2021.

Η συγκεκριμένη αυξομείωση οφείλεται κυρίως στα έκτακτα μέτρα που ελήφθησαν κατά τη διάρκεια της πανδημίας. Αξίζει να αναφερθεί ότι παρά την αυξητική τάση των τελευταίων ετών το έτος 2021 το παραγόμενο ΑΕΠ του Δυτικού Τομέα υπολειπόταν σημαντικά το αντίστοιχο ποσό του 2011. Το ανωτέρω καταδεικνύει ότι για το υπό εξέταση διάστημα ο Δυτικός Τομέας Αθηνών δεν έχει ανακάμψει από την σχεδόν δεκαετή κρίση που έπληξε τη χώρα.

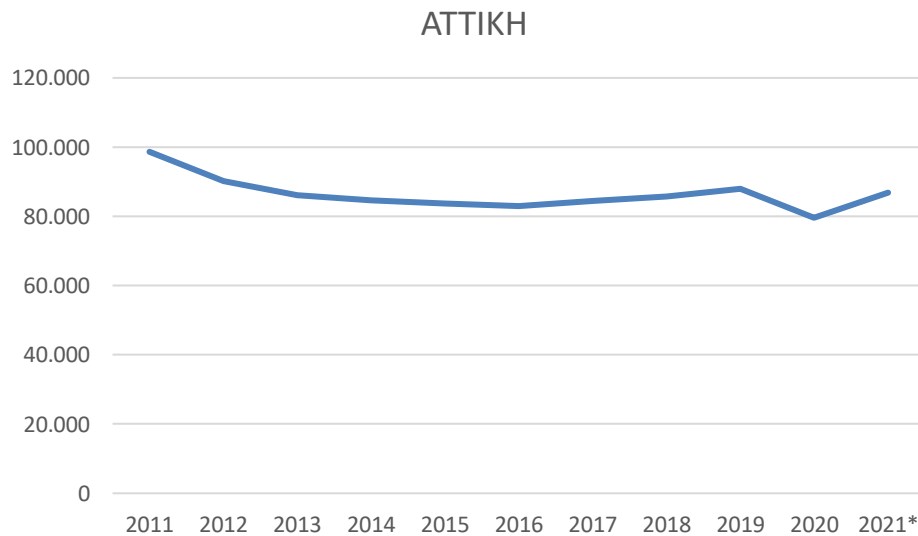


Στρατηγικό Σχέδιο Δήμου Αιγάλεω 2024 -2028

Διάγραμμα 24: Εξέλιξη ΑΕΠ Δυτικού Τομέα Αθηνών (τιμές σε εκατ. €). Πηγή: ΕΛΣΤΑΤ, Ιδία Επεξεργασία



Διάγραμμα 25 Εξέλιξη ΑΕΠ Περιφέρειας Αττικής (τιμές σε εκατ. €). Πηγή: ΕΛΣΤΑΤ, Ιδία Επεξεργασία



1.4.3.2 Κατά Κεφαλήν Ακαθάριστο Εγχώριο Προϊόν (ΑΕΠ)

Αναφορικά με το κατά κεφαλήν ΑΕΠ, για το 2021 ο Δυτικός Τομέας Αθηνών με 12.247 €/κάτοικο έχει το χαμηλότερο κατά κεφαλήν ΑΕΠ σε επίπεδο Περιφερειακής Ενότητας. Ενδεικτικά η αντίστοιχη τιμή για την Περιφέρεια Αττικής ανέρχεται σε 23.335 €/κάτοικο.



Για λόγους πληρότητας σημειώνεται ότι στην ΠΕ Δυτικού Τομέα Αθηνών εκτός από τον Δήμο Αιγάλεω περιλαμβάνονται και οι Δήμοι Περιστερίου, Ιλίου, Αγίων Αναργύρων/Καματερού, Πετρουπόλεως, Χαϊδαρίου και Αγίας Βαρβάρας.

Με βάση τον πίνακα που ακολουθεί σημειώνεται ότι το κατά κεφαλήν ΑΕΠ του Δυτικού Τομέα Αθηνών (12.247 €/κάτοικο) εκτός του είναι το χαμηλότερο της οικείας ΠΕ, είναι και το μόνο (μεταξύ των αντίστοιχων των άλλων ΠΕ της Αττικής) που υπολείπεται της αντίστοιχης εθνικής τιμής (17.058 €/κάτοικο). Δηλαδή παρότι η Αττική θεωρείται η πλέον πλούσιες Περιφέρειες της χώρας (23.335 €/κάτοικο για το έτος 2021), **το κατά κεφαλήν ΑΕΠ του Δυτικού Τομέα Αθηνών υπολείπεται σημαντικά του αντίστοιχου εθνικού μέσου όρου.**

Σημειώνεται επίσης ότι, οι ΠΕ με το υψηλότερο κατά κεφαλήν ΑΕΠ στην Αττική είναι ο Κεντρικός Τομέας Αθηνών (33.445 €/κάτοικο) και ο Βόρειος Τομέας Αθηνών (28.408 €/κάτοικο) ενώ η δεύτερη χαμηλότερη τιμή πέραν του Δυτικού Τομέα Αθηνών (12.247 €/κάτοικο) απαντάται στην ΠΕ Ανατολικής Αττικής (17.926 €/κάτοικο) και η Αττική στο σύνολό της έχει κατά κεφαλήν ΑΕΠ 23.335

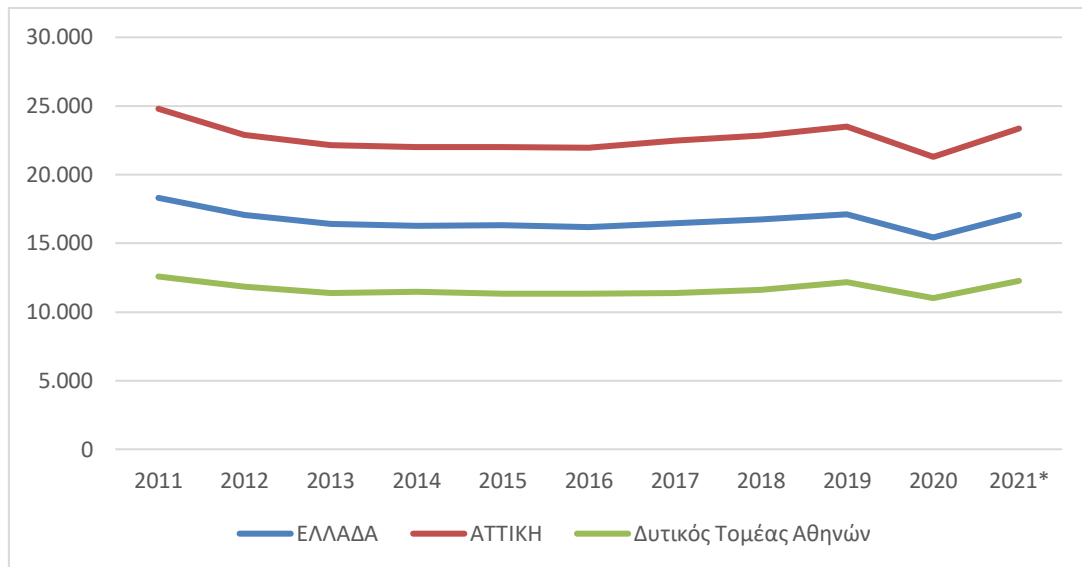
Αναφορικά με την εξέλιξη του κατά κεφαλήν ΑΕΠ, αυτό παρουσιάζει μείωση την περίοδο 2011-2015 και αύξηση την περίοδο 2016-2021 με εξαίρεση το διάστημα 2019-2020 όπου υπήρχε σημαντική μείωση λόγω της πανδημίας. Μεταξύ 2020 και 2021 καλύφθηκε η μείωση που είχε συντελεστεί λόγω της πανδημίας.

Πίνακας 43 Κατά κεφαλήν ΑΕΠ κατά ΠΕ της Αττικής και στο σύνολο της χώρας (σε €),
Πηγή: ΕΛΣΤΑΤ, Ιδία Επεξεργασία

	2011	2012	2013	2014	2015	2016	2017	2018	2019	2020	2021*
ΕΛΛΑΔΑ	18.308	17.056	16.405	16.272	16.299	16.193	16.449	16.730	17.101	15.424	17.058
ΑΤΤΙΚΗ	24.796	22.890	22.158	22.023	21.992	21.975	22.453	22.854	23.510	21.294	23.335
Βόρειος Τομέας Αθηνών	28.021	26.485	25.849	25.917	25.977	26.003	26.759	26.757	28.124	26.036	28.408
Δυτικός Τομέας Αθηνών	12.581	11.849	11.380	11.480	11.327	11.336	11.391	11.628	12.152	11.008	12.247
Κεντρικός Τομέας Αθηνών	33.083	31.023	30.547	31.029	31.231	31.577	32.507	33.084	33.692	30.487	33.445
Νότιος Τομέας Αθηνών	20.754	19.209	18.603	18.527	18.381	18.466	19.122	19.541	20.048	17.939	19.916
Ανατολική Αττική	23.101	20.232	18.936	18.135	18.066	17.751	17.627	17.923	18.316	16.309	17.926
Δυτική Αττική	29.921	25.780	24.373	21.953	22.195	21.727	21.422	22.571	23.457	21.005	22.625
Πειραιάς, Νήσοι	20.522	18.940	18.348	18.303	18.182	18.153	18.950	19.549	19.969	18.242	19.824



Διάγραμμα 26 Εξέλιξη του κατά κεφαλήν ΑΕΠ, Πηγή: ΕΛΣΤΑΤ, Ιδία Επεξεργασία



1.4.3.3 Ακαθάριστη Προστιθέμενη Αξία (ΑΠΑ)

Σύμφωνα με το επίσημο ιστότοπο⁴⁵ για τα στατιστικά δεδομένα στην Ευρωπαϊκή Ένωση, η Ακαθάριστη Προστιθέμενη Αξία (ΑΠΑ) (ΕΣΛ 2010, 9.31) ορίζεται ως η αξία παραγωγής σε βασικές τιμές μείον την ενδιάμεση ανάλωση που αποτιμάται σε τιμές αγοραστή.

Η ΑΠΑ υπολογίζεται πριν από την ανάλωση παγίου κεφαλαίου. Ακολουθεί πίνακας με την ακαθάριστη προστιθέμενη αξία ανά κλάδο για το έτος 2021 της Περιφέρειας Αττικής και των Περιφερειακών της Ενοτήτων.

Ακολουθεί πίνακας με την ακαθάριστη προστιθέμενη αξία ανά κλάδο για το έτος 2021 της Περιφέρειας Αττικής και των Περιφερειακών της Ενοτήτων.

⁴⁵<https://data.europa.eu/el>



Στρατηγικό Σχέδιο Δήμου Αιγάλεω 2024 -2028

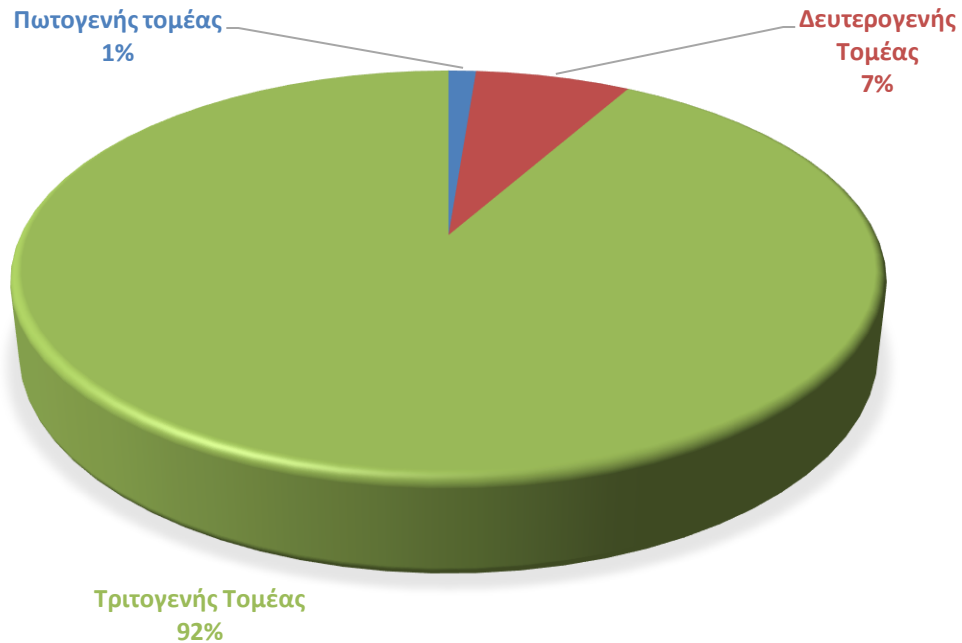
Πίνακας 44 Ακαθάριστη Προστιθέμενη Αξία κατά κλάδο για τις ΠΕ της Αττικής (τιμές σε εκατ. €) για το 2021, Πηγή: ΕΛΣΤΑΤ, Ιδία Επεξεργασία

	Γεωργία, δασοκομία και αλιεία	Ορυχεία, λατομεία και λοιποί κλάδοι πρωτογενούς τομέα	Μεταποίηση	Κατασκευές	Χονδρικό και λιανικό εμπόριο, συναφείς κλάδοι, υπηρεσίες παροχής καταλυμάτων και υπηρεσίες εστίασης	Ενημέρωση και επικοινωνία	Χρηματοπιστωτικές και ασφαλιστικές δραστηριότητες	Διαχείριση ακίνητης περιουσίας	Επαγγελματικές, επιστημονικές και τεχνικές δραστηριότητες, διοικητικές και συναφείς κλάδοι	Δημόσια διοίκηση και άμυνα, υποχρεωτική κοινωνική ασφάλιση, εκπαίδευση και συναφείς δραστηριότητες	Τέχνες, διασκέδαση, ψυχαγωγία, άλλες δραστηριότητες παροχής υπηρεσιών	Συνολική ακαθάριστη προστιθέμενη αξία
ΕΛΛΑΔΑ	6.673	24.594	15.772	2.773	39.837	5.905	7.746	24.628	8.483	32.333	5.188	158.160
ΑΤΤΙΚΗ	298	8.338	6.386	1.082	18.988	4.665	5.473	14.437	5.864	13.972	2.594	75.711
Αττική	298	8.338	6.386	1.082	18.988	4.665	5.473	14.437	5.864	13.972	2.594	75.711
Βόρειος Τομέας Αθηνών	13	248	887	143	2858	1864	847	3340	1162	2151	480	13992
Δυτικός Τομέας Αθηνών	9	765	647	72	1798	98	194	689	284	1100	179	5187
Κεντρικός Τομέας Αθηνών	26	2.194	1.410	103	5.162	1.369	2.857	5.342	2.576	5.863	1.083	26.575
Νότιος Τομέας Αθηνών	9	822	663	159	2.438	499	844	1.991	608	1.218	305	8.893
Ανατολική ή Αττική	149	1.455	1.227	193	2.463	624	311	1.759	542	1.229	272	8.996
Δυτική Αττική	50	1.028	844	375	1.117	22	59	264	177	582	45	3.720
Πειραιάς Νήσοι	43	939	708	38	3.153	189	363	1.052	515	1.829	229	8.349

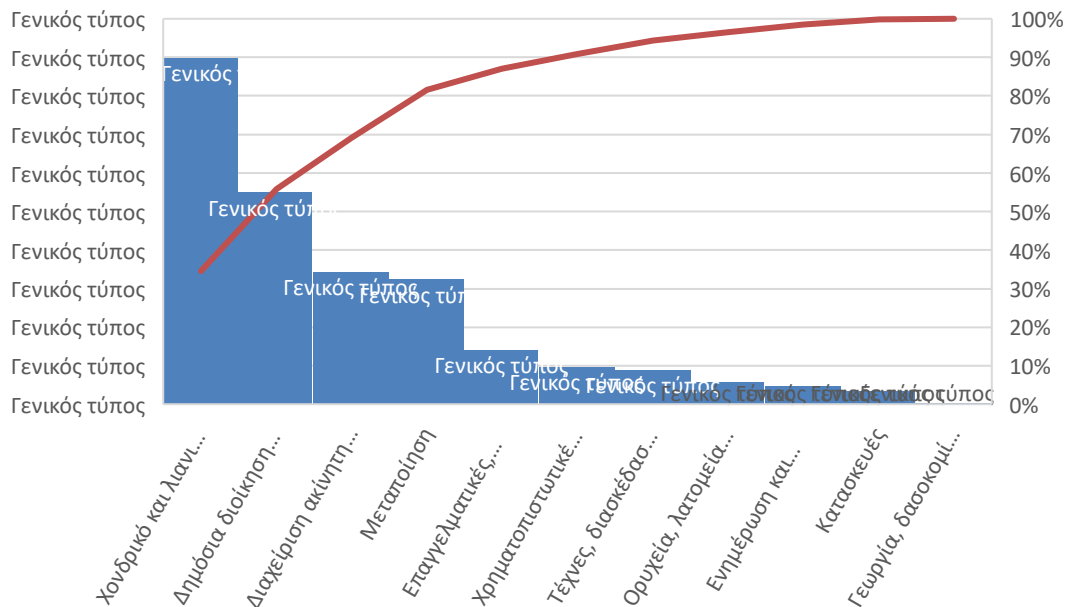


Στρατηγικό Σχέδιο Δήμου Αιγάλεω 2024 -2028

Διάγραμμα 27 Συνεισφορά της ΑΠΑ ανά παραγωγική δραστηριότητα στην ΠΕ Δυτικού Τομέα Αθηνών για το 2021, Πηγή: ΕΛΣΤΑΤ, Ιδία Επεξεργασία



Διάγραμμα 28 Ακαθάριστη Προστιθέμενη Αξία κατά κλάδο για την ΠΕ Δυτικού Τομέα Αθηνών (τιμές σε εκατ. €) για το 2021. Πηγή: ΕΛΣΤΑΤ, Ιδία Επεξεργασία



Με βάση τα στοιχεία που αποτυπώνονται καταγράφεται η μεγάλη συμβολή του τριτογενούς τομέα στην ΑΠΑ (92%) αλλά και η συμβολή του δευτερογενούς τομέα (7%). Επιπρόσθετα ο πρωτογενής τομέας βρίσκεται πολύ χαμηλά στην ΠΕ Δυτικού Τομέα Αθηνών καθώς οι Δήμοι που τον απαρτίζουν είναι πρωτίστως αστικοί Δήμοι.



Ειδικότερα στον Δυτικό Τομέα Αθηνών πολύ σημαντική συμβολή στην ΑΠΑ έχουν οι κλάδοι χονδρικό/λιανικό εμπόριο/εστίαση, η δημόσια διοίκηση/άμυνα/υποχρεωτική κοινωνική ασφάλιση, εκπαίδευση και συναφείς δραστηριότητες και η Διαχείριση ακίνητης περιουσίας. Αξίζει να σημειωθεί ότι ο κλάδος της μεταποίησης είναι επίσης ψηλά και σημειώνει την τέταρτη μεγαλύτερη τιμή.

1.4.4 Εξέλιξη της Επιχειρηματικότητας στον Δήμο

Στο πλαίσιο της μελέτης για την ΟΧΕ Δυτικής Αθήνας (ΑΣΔΑ, 2023) διατίθενται αναλυτικά στοιχεία για την εξέλιξη της Επιχειρηματικότητας και της Απασχόλησης στην Περιοχή Παρέμβασης. Για την εξαγωγή συμπερασμάτων αναφορικά με την κατάσταση της επιχειρηματικότητας στην υπό εξέταση περιοχή (λειτουργική περιοχή ΟΧΕ ΑΣΔΑ 21-27) αξιοποιήθηκαν στοιχεία από την βάση δεδομένων της ICAP CRIF, στην οποία περιλαμβάνονται συνολικά 84.266 επιχειρήσεις (καταμεμημένες στο σύνολο της χώρας) εκ των οποίων οι 58.900 έχουν υποχρέωση και δημοσιεύουν ισολογισμούς. Εδώ παρατίθενται ως ενδεικτικά τα ακόλουθα δεδομένα.

Στον πίνακα που ακολουθεί παρουσιάζεται το πλήθος επιχειρήσεων και η διακύμανση «Κύκλου Εργασιών» τους για τα έτη 2016-2020 για το σύνολο επιχειρήσεων δείγματος Περιφέρειας Αττικής και ανάλυση για τις περιοχές της λειτουργικής περιοχής ΟΧΕ/ΒΑΑ 2021 – 2027 και συγκεκριμένα και για τον Δήμο Αιγάλεω.

Πίνακας 45 Πλήθος επιχειρήσεων και διακύμανση «Κύκλου Εργασιών» τους για τα έτη 2016-2020. Σύνολο εταιρειών δείγματος Περιφέρειας Αττικής και ανάλυση για τις περιοχές της λειτουργικής περιοχής ΟΧΕ ΒΑΑ Δυτικής Αθήνας. Πηγή: ΑΣΔΑ 2023

Περιοχή	Επιχειρήσεις	2016	2017	2018	2019	2020
Αγία Βαρβάρα	61	81.195.358,00 €	70.430.202,00 €	73.963.870,00 €	69.335.423,00 €	74.354.804,00 €
Άγιοι Ανάργυροι	208	58.243.759,00 €	78.957.426,00 €	105.256.196,00 €	103.044.670,00 €	82.697.798,00 €
Καματερό	126	66.036.599,00 €	70.441.407,00 €	75.295.372,00 €	87.052.632,00 €	78.319.742,00 €
Αιγάλεω	578	806.299.779,00 €	852.469.944,00 €	848.756.219,00 €	898.310.635,00 €	765.793.552,00 €
Ίλιον	355	123.679.581,00 €	138.623.992,00 €	163.256.161,00 €	189.825.065,00 €	195.510.529,00 €
Κορυδαλλός	207	27.534.155,00 €	29.459.708,00 €	36.800.138,00 €	42.276.064,00 €	17.528.883,00 €
Περιστερί	1.125	1.146.120.321,00 €	1.871.264.749,00 €	3.686.515.656,00 €	4.015.324.470,00 €	4.480.248.418,00 €
Πετρούπολη	132	21.956.613,00 €	25.071.879,00 €	26.981.889,00 €	28.224.476,00 €	19.490.553,00 €
Άνω Λιόσια	211	186.301.879,00 €	223.394.513,00 €	260.358.066,00 €	267.052.490,00 €	239.633.195,00 €
Φυλή	25	55.247.502,00 €	60.081.194,00 €	65.059.908,00 €	66.287.611,00 €	59.488.216,00 €
Ζεφύρι	5	316.293,00 €	358.360,00 €	557.284,00 €	677.362,00 €	154.074,00 €
Χαϊδάρι	262	176.869.713,00 €	207.010.730,00 €	243.687.733,00 €	303.384.107,00 €	162.252.295,00 €
Δυτική Αθήνα	3.295	2.749.801.552,00 €	3.627.564.104,00 €	5.586.488.492,00 €	6.070.795.005,00 €	6.175.472.059,00 €
Αττική	44.432	113.662.631.238,00 €	123.378.885.768,00 €	137.216.570.212,00 €	142.769.430.153,00 €	119.918.319.539,00 €
Δ.Αθήνα /Αττική	7,42 %	2,42%	2,94%	4,07%	4,25%	5,15%



Γενικά συμπεράσματα που χρήζουν παρατήρησης:

Το 51,12% (3.153.259.156,0 €) του κύκλου εργασιών του 2022 καταγράφεται σε ένα NACE και συγκεκριμένα στον «Λιανικό εμπόριο σε μη ειδικευμένα καταστήματα που πωλούν κυρίως τρόφιμα, ποτά ή καπνό».

Το 80% του κύκλου εργασιών του 2022 συγκεντρώνεται σε 19 NACE ως εξής:

Λιανικό εμπόριο σε μη ειδικευμένα καταστήματα που πωλούν κυρίως τρόφιμα, ποτά ή καπνό	51,12%
Χονδρικό εμπόριο φαρμακευτικών προϊόντων	7,93%
Ζυθοποιία	2,90%
Χονδρικό εμπόριο άλλων μηχανημάτων και εξοπλισμού	2,15%
Χονδρικό εμπόριο ηλεκτρονικών υπολογιστών, περιφερειακού εξοπλισμού υπολογιστών και λογισμικού	2,07%
Παραγωγή ομογενοποιημένων παρασκευασμάτων διατροφής και διαιτητικών	1,47%
Χονδρικό εμπόριο άλλων τροφίμων, συμπεριλαμβανομένων ψαριών, οστρακοειδών και μαλακίων	1,39%
Παραγωγή φαρμακευτικών σκευασμάτων	1,34%
Πώληση αυτοκινήτων και ελαφρών μηχανοκίνητων οχημάτων	1,22%
Παραγωγή προϊόντων κρέατος και κρέατος πουλερικών	1,17%
Άλλες εκτυπωτικές δραστηριότητες	1,11%
Χονδρικό εμπόριο ξυλείας, οικοδομικών υλικών και ειδών υγιεινής	1,07%
Χονδρικό εμπόριο σιδηρικών, υδραυλικών ειδών και εξοπλισμού και προμηθειών για εγκαταστάσεις θέρμανσης	0,96%
Χονδρικό εμπόριο ποτών	0,84%
Χονδρικό εμπόριο άλλων ειδών οικιακής χρήσης	0,78%
Κατασκευή αμαξωμάτων για μηχανοκίνητα οχήματα κατασκευή ρυμουλκούμενων και ημιρυμουλκούμενων οχημάτων	0,71%

Στον NACE «Λιανικό εμπόριο σε μη ειδικευμένα καταστήματα που πωλούν κυρίως τρόφιμα, ποτά ή καπνό» το μεγαλύτερο ποσοστό (99,87% 3,15B€) καταγράφεται στο Περιστέρι (ΕΛΛΗΝΙΚΕΣ ΥΠΕΡΑΓΟΡΕΣ ΣΚΛΑΒΕΝΙΤΗΣ Α.Ε.Ε.)

Στον NACE «Χονδρικό εμπόριο φαρμακευτικών προϊόντων» και πάλι το μεγαλύτερο ποσοστό καταγράφεται στο Περιστέρι (85,87%, 420,3M€), αλλά αυξημένοι κύκλοι εργασιών καταγράφονται και στους Δήμους Ίλιον (21,6M€), Χαϊδάρη (41,2M€) και Άγιοι Ανάργυροι (4,77M€).

Ο NACE «Ζυθοποιία», φαίνεται ενεργός στο Αιγάλεω (ΑΘΗΝΑΙΚΗ ΖΥΘΟΠΟΙΙΑ Α.Ε., με κύκλο εργασιών 179,14M€)

Στον NACE «Χονδρικό εμπόριο άλλων μηχανημάτων και εξοπλισμού» καταγράφονται επιχειρήσεις με σημαντικούς κύκλους εργασιών στους Δήμους Περιστέρι, Αιγάλεω, Άνω Λιόσια, Ίλιον, Χαϊδάρη, και Άγιοι Ανάργυροι

Στον NACE «Παραγωγή ομογενοποιημένων παρασκευασμάτων διατροφής και διαιτητικών τροφών» καταγράφεται υψηλός κύκλος εργασιών (90,47M€) που προέρχεται από την εταιρεία ΓΙΩΤΗΣ Α.Ε. ΕΜΠΟΡΙΚΗ & ΒΙΟΜΗΧΑΝΙΚΗ ΕΤΑΙΡΕΙΑ (ΑΣΔΑ, 2023).



1.4.5 Δημοτικά Τέλη

Τα Δημοτικά Τέλη επιβλήθηκαν με το άρθρο 1 του νόμου 25/1975 και αφορούν κάθε ακίνητο που βρίσκεται εντός της διοικητικής περιφέρειας των Δήμων. Πρόκειται για ανταποδοτικά τέλη, καθώς προορίζονται αποκλειστικά για την κάλυψη των πάσης φύσεως δαπανών που αφορούν την παροχή υπηρεσιών αποκομιδής και διαχείρισης των απορριμμάτων, ηλεκτροφωτισμού των οδών, των πλατειών και του συνόλου των κοινοχρήστων χώρων, καθώς και κάθε άλλης συναφούς με αυτές παρεχόμενης από τους δήμους υπηρεσίας. Το ύψος των δημοτικών τελών καθορίζεται από του ίδιους τους Δήμους ανάλογα με τα ιδιαίτερα χαρακτηριστικά τους.

Ειδικότερα, το ενιαίο τέλος καθαριότητας και φωτισμού υπολογίζεται επί της επιφάνειας του κάθε ακινήτου. Για τον υπολογισμό της τελικής επιβάρυνσης πολλαπλασιάζεται η επιφάνεια του ακινήτου επί τον συντελεστή του ενιαίου ανταποδοτικού τέλους. Σημειώνεται ότι, ο συντελεστής ανταποδοτικού τέλους, ανά κατηγορία χρήσεως των ακινήτων καθορίζεται με απόφαση του δημοτικού συμβουλίου.

Ως κατηγορίες χρήσεως νοούνται η κατοικία, η εστίαση, τα εμπορικά καταστήματα, τα ξενοδοχεία, τα εργοτάξια, ακίνητα που εξυπηρετούν κοινοφελή σκοπό, υπόγειοι χώροι, βοηθητικοί χώροι καταστημάτων (πχ πατάρια ή υπόγεια καταστημάτων), βιοτεχνίες και αρκετά ακόμα. Για κάθε κατηγορία είθισται οι Δήμοι να καθορίζουν και διαφορετικό συντελεστή. Επιπρόσθετα οι συντελεστές ανά χρήση μπορεί να διαφοροποιούνται και εντός του ίδιου Δήμου, ανάλογα με την περιοχή που βρίσκεται το ακίνητο (πχ σε ζώνες ή ανά Δημοτική Ενότητα).

Συμπληρωματικά των ανωτέρω, ο Δημοτικός Φόρος, υπολογίζεται όπως και τα δημοτικά τέλη, ενώ το ύψος του συντελεστή καθορίζεται επίσης από το Δημοτικό Συμβούλιο.

Τέλος, από το 1993 έχει επιβληθεί και τέλος Ακίνητης Περιουσίας (ΤΑΠ) υπέρ δήμων και κοινοτήτων το οποίο υπολογίζεται επί της αξίας της ακίνητης περιουσίας που βρίσκεται εντός της διοικητικής περιφέρειας των δήμων και κοινοτήτων με κάποιες διακρίσεις. Ο συντελεστής του τέλους καθορίζεται με απόφαση του δημοτικού συμβουλίου από μηδέν εικοσιπέντε τοις χιλίοις (0,25‰), μέχρι μηδέν τριάντα πέντε τοις χιλίοις (0,35‰) και είναι ενιαίος για όλη τη διοικητική περιφέρεια του εκάστοτε Δήμου.

Με απόφαση των δημοτικών συμβουλίων, δίνεται στους Δήμους η δυνατότητα να μειώνουν ή να απαλλάσσουν ολοκληρωτικά από



δημοτικά τέλη και φόρους στους λογαριασμούς των ΔΕΚΟ, συγκεκριμένες ευπαθείς κοινωνικές ομάδες πολιτών.

Συγκεκριμένα, τα δημοτικά ή κοινοτικά συμβούλια δύνανται με απόφασή τους να μειώσουν τους δημοτικούς φόρους ή τέλη μέχρι 50%, ή να απαλλάξουν πλήρως από την επιβολή του απόρους, άτομα με αναπηρία και πολύτεκνους (όπως η ιδιότητα αυτών οριοθετείται αντίστοιχα από την κείμενη νομοθεσία) υπό προϋποθέσεις.

Από τα ανωτέρω προκύπτει με σαφήνεια ότι δεν υπάρχει ένα κοινό πλαίσιο τιμολόγησης των τελών και φόρων ανά ΟΤΑ. **Επιπρόσθετα δεν κατέστη δυνατό να βρεθεί σχετική βάση δεδομένων που να περιλαμβάνει το σύνολο των φόρων και τελών ανά Δήμο. Εξ' αυτού παρατίθενται τα δημοτικά τέλη και οι φόροι για μία σειρά Δήμων της Αττικής με βάση τρέχοντες (2024) λογαριασμούς ρεύματος.**

Πίνακας 46 Συντελεστές δημοτικών τελών και φόρων για κατοικίες σε δέκα Δήμους της Αττικής. Ιδία έρευνα και επεξεργασία

Οικονομικός Τομέας	ΣΥΝΤΕΛΕΣΤΕΣ ΔΗΜΟΤΙΚΩΝ ΤΕΛΩΝ ΚΑΙ ΦΟΡΩΝ ΓΙΑ ΚΑΤΟΙΚΙΕΣ (ΓΕΝΙΚΕΣ ΚΑΤΗΓΟΡΙΕΣ)		
	ΔΗΜΟΤΙΚΑ ΤΕΛΗ (€/τμ)	ΔΗΜΟΤΙΚΟ ΦΟΡΟΣ (€/τμ)	ΣΥΝΤΕΛΕΣΤΗΣ ΤΑΠ
ΔΗΜΟΣ ΑΘΗΝΑΙΩΝ	1,40	0,33	0,35%
ΔΗΜΟΣ ΚΑΙΣΑΡΙΑΝΗΣ	1,40	0,33	0,35%
ΔΗΜΟΣ ΑΜΑΡΟΥΣΙΟΥ	1,70	0,98	0,35%
ΔΗΜΟΣ ΠΑΙΔΝΙΑΣ (ΔΕ ΓΛΥΚΩΝ ΝΕΡΩΝ)	1,17	0,30	0,35%
ΔΗΜΟΣ ΠΑΠΑΓΟΥ ΧΟΛΑΡΓΟΥ (ΔΕ ΠΑΠΑΓΟΥ)	1,65	0,25	0,35%
ΔΗΜΟΣ ΑΙΓΑΛΕΩ	1,10	0,23	0,35%
ΔΗΜΟΣ ΓΑΛΑΤΣΙΟΥ	1,87	0,21	0,35%
ΔΗΜΟΣ ΠΕΝΤΕΛΗΣ (ΔΕ ΜΕΛΙΣΣΙΩΝ)	1,66	0,64	0,35%
ΔΗΜΟΣ ΧΑΛΑΝΔΡΙΟΥ	1,25	0,98	0,35%
ΔΗΜΟΣ ΠΕΡΙΣΤΕΡΙΟΥ	1,37	0,21	0,35%
Μ.Ο.	1,46	0,45	0,35%

Από τα ανωτέρω συνάγεται ότι τα δημοτικά τέλη/ φόροι στον Δήμο Αιγάλεω είναι αρκετά χαμηλότερα από πολλούς Δήμους του Λεκανοπεδίου.



Στρατηγικό Σχέδιο Δήμου Αιγάλεω 2024 -2028

Σημειώνεται ότι, η είσπραξη των Δημοτικών Τελών του Δημοτικού Φόρου και του Τέλους Ακίνητης Περιουσίας γίνεται μέσω των λογαριασμών ηλεκτρικού ρεύματος και εν συνεχεία αποδίδονται από τους παρόχους ενέργειας στον αντίστοιχο ΟΤΑ. (βάσει των Νόμων 25/75, 429/76, και 1080/80, 2130/93).

Τέλος για λόγους πληρότητας αναφέρεται ότι, στον Δήμο Αιγάλεω, τα τρέχοντα δημοτικά τέλη καθορίστηκαν με την 214/2023 απόφαση της 26/2023 Συνεδρίασης Δημοτικού Συμβουλίου Δήμου Αιγάλεω.

Οι τιμές ανά κατηγορία παρουσιάζονται στον πίνακα που ακολουθεί.

Πίνακας 47 Τιμές συντελεστών τελών καθαριότητας και Φωτισμού Δήμου Αιγάλεω. Πηγή Δήμος Αιγάλεω, Ίδια Επεξεργασία

ΤΕΛΗ ΚΑΘΑΡΙΟΤΗΤΑΣ ΚΑΙ ΦΩΤΙΣΜΟΥ	
Κατηγορίες	
Γενικοί Συντελεστές	Συντελεστής
Οικιακή χρήση	1,10€ / τ.μ.
Κοινωφελής, μη κερδοσκοπική & φιλανθρωπική χρήση	1,10€ / τ.μ.
Άσκηση οικονομικής δραστηριότητας (Καταστήματα και επιχειρήσεις κάθε μορφής)	3,00€ / τ.μ.
Ειδικοί συντελεστές στεγασμένου χώρου για την άσκηση πάσης φύσεως οικονομικής δραστηριότητας	
Καταστήματα - Επιχειρήσεις με εμβαδόν από 0-150 τ.μ.	3,00€ / τ.μ.
Καταστήματα - Επιχειρήσεις με εμβαδόν από 151 τ.μ.	3,42€ / τ.μ.
Βιομηχανίες	3,66€ / τ.μ.
Τράπεζες και Σούπερ Μάρκετ, Πολυκαταστήματα τύπου εμπορικού κέντρου, Επιχειρήσεις ΣΚΡΑΠ και έτοιμου μπετόν	8,80€ / τ.μ.
Ειδικοί συντελεστές ακάλυπτου χώρου για την άσκηση πάσης φύσεως οικονομικής δραστηριότητας	
Καταστήματα - Επιχειρήσεις - Βιομηχανίες - Τράπεζες και Σούπερ Μάρκετ & Πολυκαταστήματα τύπου εμπορικού κέντρου	2,48€ / τ.μ.
ΣΚΡΑΠ και έτοιμου μπετόν	5,50€ / τ.μ.



1.5 Το Εσωτερικό Περιβάλλον του Δήμου

Η οργανωτική δομή των Ο.Τ.Α. Α' βαθμού προσδιορίζεται σχεδόν αποκλειστικά από το εκάστοτε ισχύον θεσμικό πλαίσιο και τις αρμοδιότητες που η Κεντρική Διοίκηση αποδίδει στην τοπική Αυτοδιοίκηση. Οι αρμοδιότητες των Ο.Τ.Α. Α' βαθμού περιγράφονται στον Κώδικα Δήμων και Κοινοτήτων. Οι νέες πρόσθετες αρμοδιότητες στους Δήμους αναφέρονται αναλυτικά στον ν. 4555/2018 (ΦΕΚ 133/Α/19.07.2018) για την μεταρρύθμιση του θεσμικού πλαισίου της Τοπικής Αυτοδιοίκησης.

Επιπροσθέτως, η εκπλήρωση της αποστολής του Δήμου και η αποτελεσματικότητα της λειτουργίας εξαρτάται και από τις ικανότητες της δημοτικής αρχής να προγραμματίζει και να διεκδικεί πόρους χρηματοδότησης από Εθνικά και Ευρωπαϊκά Προγράμματα, να αξιοποιεί το ανθρώπινο δυναμικό που διαθέτει, να συνεργάζεται με άλλες δημόσιες υπηρεσίες, την περιφέρεια αλλά και κοινωνικο-οικονομικούς φορείς της περιοχής, και τέλος να ευαισθητοποιεί τους πολίτες για τις δράσεις και τις πρωτοβουλίες που αναλαμβάνει για την επίλυση των ζητημάτων της πόλης.

1.5.1 Όργανα Διοίκησης του Δήμου

Με τις τελευταίες αλλαγές του ν. 5116/2024 (ΦΕΚ 100/Α/ 03.07.2024)⁴⁶ ο Δήμος διοικείται από το Δημοτικό Συμβούλιο, την Δημοτική Επιτροπή και τον Δήμαρχο, ενώ έχουν καταργηθεί η Οικονομική Επιτροπή, η Επιτροπή Ποιότητας Ζωής, η Εκτελεστική Επιτροπή και η Δημοτική Επιτροπή Διαβούλευσης, καθώς και οι Δημοτικές Κοινότητες, εφόσον αυτές υπάρχουν. Όργανα διοίκησης, στο πλαίσιο των αρμοδιοτήτων τους, είναι σύμφωνα με τις κείμενες διατάξεις, το Δημοτικό Συμβούλιο και ο Πρόεδρος του. Οι αρμοδιότητες των οργάνων αυτών ορίζονται από τις κείμενες διατάξεις.

1.5.1.1 Ο Δήμαρχος

Ο Δήμαρχος είναι ο πολιτικο-διοικητικός προϊστάμενος του διοικητικού μηχανισμού του Δήμου και επικεφαλής της πλειοψηφούσα δημοτικής παράταξης η οποία καθορίζει την πορεία του Δήμου διαμέσου των αποφάσεων του Δημοτικού συμβουλίου, για τις οποίες δίνει τις κατευθύνσεις για την δράση των δημοτικών υπηρεσιών και την υλοποίηση του οράματος της δημοτικής αρχής. Ταυτόχρονα υποστηρίζεται στα διοικητικά του καθήκοντα από τον Γενικό Γραμματέα, ο οποίος υλοποιεί τις αρμοδιότητες που του εκχωρεί ο Δήμαρχος με απόφασή του.

⁴⁶ ν. 5116/2024 (ΦΕΚ 100/Α/ 03.07.2024), «ιδιωτική ασφάλιση έναντι φυσικών καταστροφών, κρατική αρωγή και προστασία, στεγαστική συνδρομή, διατάξεις για το Πυροσβεστικό Σώμα και άλλες διατάξεις»



1.5.1.2 Η Δημοτική Επιτροπή

Η δημοτική επιτροπή αποτελεί το νέο συλλογικό όργανο διοίκησης του δήμου το οποίο ασκεί τις αρμοδιότητες της εκτελεστικής επιτροπής, της οικονομικής επιτροπής και επιτροπής ποιότητας ζωής, οι οποίες από την 1η Ιανουαρίου 2024 καταργήθηκαν. Η δημοτική επιτροπή συγκροτείται και λειτουργεί για συγκεκριμένη θητεία, τριάντα (30) μηνών, σε όλους τους δήμους, μετά από τη διεξαγωγή των δημαιρεσιών. Συγκεκριμένα, τα μέλη της δημοτικής επιτροπής εκλέγονται κατά το πρώτο έτος της δημοτικής περιόδου και κατά το τρίτο έτος αυτής. Η Δημοτική Επιτροπή έχει ως κύριο αντικείμενο την παρακολούθηση της εφαρμογής της δημοτικής πολιτικής και του επιχειρησιακού σχεδίου του δήμου, τον έλεγχο και την παρακολούθηση της οικονομικής και διοικητικής λειτουργίας του, καθώς και την αναβάθμιση της ποιότητας ζωής των κατοίκων, ασκώντας αποφασιστικές, ελεγκτικές, συντονιστικές και γνωμοδοτικές αρμοδιότητες.

1.5.1.3 Το Δημοτικό Συμβούλιο

Το Δημοτικό Συμβούλιο αποτελεί το κατ' εξοχήν αποφασιστικό όργανο, μέσω του οποίου ασκούνται οι αρμοδιότητες του Δήμου.

Το Δημοτικό Συμβούλιο, σύμφωνα με το ν. 3852/2010 (ΦΕΚ 87/Α/07.06.2010)⁴⁷ εκλέγεται κάθε τέσσερα χρόνια. Ο Πρόεδρος προτείνεται από τον πλειοψηφήσαντα συνδυασμό, ο Αντιπρόεδρος προτείνεται από την μείζονα παράταξη της μειοψηφίας και ο γραμματέας από τις λοιπές παρατάξεις της μειοψηφίας και σε περίπτωση που δεν υπάρχουν προτείνεται από την παράταξη της πλειοψηφίας.

1.5.2 Διάρθρωση Υπηρεσιών του Δήμου

Η διοικητική διάρθρωση ακολουθεί τον Οργανισμό Εσωτερικών Υπηρεσιών (ΟΕΥ) του Δήμου Αιγάλεω, όπως αυτός έχει ψηφιστεί και δημοσιευθεί.

Παράλληλα, ο Δήμος Αιγάλεω βρίσκεται σε διαδικασία τροποποίησης του ΟΕΥ ώστε να προσαρμοστεί στις εξελισσόμενες ανάγκες, τα συστήματα ψηφιακής διακυβέρνησης που έχουν πλέον ενταχθεί αλλά και τις απαιτήσεις του νομοθετικού πλαισίου.

Το οργανόγραμμα του Δήμου Αιγάλεω, όπως αυτό ισχύει μετά την εφαρμογή του ΟΕΥ (ΦΕΚ 2446/Β/15.09.2014)⁴⁸ παρουσιάζεται παρακάτω:

ΕΝΟΤΗΤΑ Α: ΥΠΗΡΕΣΙΕΣ ΥΠΑΓΟΜΕΝΕΣ ΑΠΕΥΘΕΙΑΣ ΣΤΟ ΔΗΜΑΡΧΟ

⁴⁷ ν.3852/2010 (ΦΕΚ 87/Α/07.06.2010), «Νέα αρχιτεκτονική της Αυτοδιοίκησης και της Αποκεντρωμένης Διοίκησης- Πρόγραμμα Καλλικράτης»

⁴⁸ ΦΕΚ 2446/Β/ 15.09.2014, Αριθμ. Οικ. 53268/37752, «Τροποποίηση του Οργανισμού Εσωτερικής Υπηρεσίας του Δήμου Αιγάλεω»



Γενικός Γραμματέας

Ιδιαίτερο Γραφείο Δημάρχου

Γραφείο Επικοινωνίας, Δημοσίων Σχέσεων και Διοικητικής Βοήθειας

Νομική Υπηρεσία

ΕΝΟΤΗΤΑ Β: ΕΠΙΤΕΛΙΚΕΣ ΥΠΗΡΕΣΙΕΣ ΚΑΙ ΥΠΗΡΕΣΙΕΣ ΤΟΠΙΚΗΣ ΟΙΚΟΝΟΜΙΚΗΣ ΑΝΑΠΤΥΞΗΣ

1. Διεύθυνση Προγραμματισμού, Ανάπτυξης και Διαφάνειας

- α) Τμήμα Προγραμματισμού και Διαφάνειας
- β) Τμήμα Τοπικής Ανάπτυξης και Αδειοδοτήσεων

ΕΝΟΤΗΤΑ Γ: ΥΠΗΡΕΣΙΕΣ ΠΕΡΙΒΑΛΛΟΝΤΟΣ ΚΑΙ ΠΟΙΟΤΗΤΑΣ ΖΩΗΣ

1. Διεύθυνση Καθαριότητας και Ανακύκλωσης

- α) Τμήμα καθαριότητας και Ανακύκλωσης
- β) Τμήμα Κίνησης και Συνεργείου Οχημάτων
- γ) Τμήμα Μελετών και Αποθήκης

2. Διεύθυνση Πρασίνου

- α) Τμήμα Πρασίνου
- β) Τμήμα Αλσών Αύλειων χώρων Δημοτικών κτιρίων και λοιπών Υποδομών
- γ) Τμήμα Τεχνικής Υποστήριξης και Διαχείρισης Υλικών

ΕΝΟΤΗΤΑ Δ: ΥΠΗΡΕΣΙΕΣ ΚΟΙΝΩΝΙΚΗΣ ΠΡΟΣΤΑΣΙΑΣ, ΠΑΙΔΕΙΑΣ, ΠΟΛΙΤΙΣΜΟΥ ΚΑΙ ΑΘΛΗΤΙΣΜΟΥ

1. Διεύθυνση Κοινωνικής Προστασίας

- α) Τμήμα Κοινωνικής Πολιτικής και Συμβουλευτικής Στήριξης
- β) Τμήμα Πρόνοιας και Αρωγής
- γ) Τμήμα Κοινωνικής Φροντίδας και Υγείας

2. Διεύθυνση Παιδείας, Πολιτισμού και Αθλητισμού

- α) Τμήμα Παιδείας, Νέας Γενιάς και δια Βίου Μάθησης
- β) Τμήμα Πολιτισμού
- γ) Τμήμα Αθλητισμού

3. Διεύθυνση Παιδικών Σταθμών

- α) Τμήμα Διοικητικής Μέριμνας
- β) Τμήμα Παιδικής Μέριμνας

ΕΝΟΤΗΤΑ Ε: ΥΠΗΡΕΣΙΕΣ ΥΠΟΣΤΗΡΙΞΗΣ



1. Διεύθυνση Διοικητικών Υπηρεσιών

- α) Τμήμα Διοικητικής Υποστήριξης Δημοτικού Συμβουλίου και Επιτροπών
- β) Τμήμα Δημοτικής Κατάστασης και Ληξιαρχείου
- γ) Τμήμα Διοικητικής Μέριμνας
- δ) Τμήμα Μονίμου Προσωπικού
- ε) Τμήμα Προσωπικού Ιδιωτικού Δικαίου

2. Διεύθυνση Οικονομικών Υπηρεσιών

- α) Τμήμα Προϋπολογισμού και Λογιστηρίου
- β) Τμήμα Εσόδων
- γ) Τμήμα Προμηθειών
- δ) Τμήμα Εκκαθάρισης Δαπανών και Μισθοδοσίας
- ε) Τμήμα Ταμειακής Υπηρεσίας

3. Διεύθυνση Τεχνικών Υπηρεσιών

- α) Τμήμα Αρχιτεκτονικό
- β) Τμήμα Πολεοδομικού Σχεδιασμού και Τοπογραφήσεων
- γ) Τμήμα Ηλεκτρομηχανολογικό
- δ) Τμήμα Υποδομών και Κυκλοφοριακών εφαρμογών
- ε) Τμήμα Τεχνικών Συνεργείων.
- στ) Τμήμα Τεχνολογιών Πληροφορικής και Επικοινωνιών (Τ.Π.Ε)

4. Διεύθυνση Υπηρεσιών Δόμησης

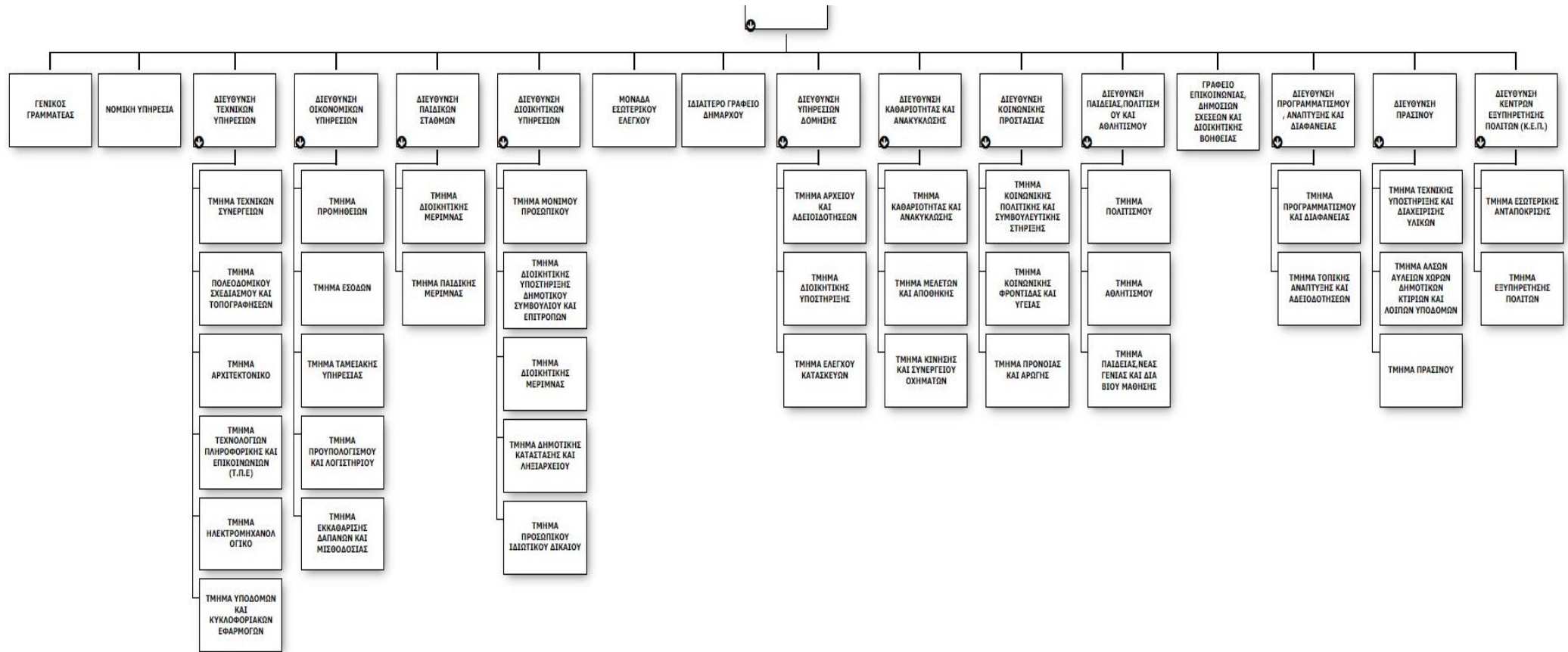
- α) Τμήμα Αρχείου και Αδειοδοτήσεων
- β) Τμήμα Ελέγχου Κατασκευών
- γ) Τμήμα Διοικητικής Υποστήριξης

5. Διεύθυνση Κέντρων Εξυπηρέτησης Πολιτών (Κ.Ε.Π.)

- α) Τμήμα Εξυπηρέτησης Πολιτών
- β) Τμήμα Εσωτερικής Ανταπόκρισης

Στο παρακάτω διάγραμμα παρουσιάζεται το Οργανόγραμμα του Δήμου Αιγάλεω:

Διάγραμμα 29 Οργανόγραμμα Δήμου Αιγάλεω. Πηγή: Δήμος Αιγάλεω





1.5.3 Αρμοδιότητες Δημοτικών Υπηρεσιών

Η διάρθρωση των υπηρεσιών του Δήμου Αιγάλεω διακρίνονται στις υπηρεσίες υπαγόμενες απευθείας στο Δήμαρχο, στις β. επιτελικές υπηρεσίες και υπηρεσίες τοπικής ανάπτυξης, γ. στις υπηρεσίες περιβάλλοντος και ποιότητας ζωής, δ. στις υπηρεσίες κοινωνικής προστασίας, Παιδείας Πολιτισμού και Αθλητισμού, και τέλος ε. στις υπηρεσίες υποστήριξης.

Παρακάτω παρουσιάζονται συνοπτικά οι αρμοδιότητες των επιμέρους υπηρεσιών.

1.5.3.1 Υπηρεσίες υπαγόμενες Απευθείας στο Δήμαρχο

1.5.3.1.1 Γενικός Γραμματέας

Ο Γενικός Γραμματέας υποστηρίζει το Δήμαρχο στα διοικητικά του καθήκοντα, υλοποιώντας τις αρμοδιότητες που του εκχωρεί με απόφασή του, όπως αυτές προβλέπονται από την κείμενη νομοθεσία. Οι αρμοδιότητες αυτές αφορούν κυρίως στο συντονισμό των δημοτικών υπηρεσιών, έτσι ώστε να εξασφαλίζεται με αποδοτικό τρόπο η αποτελεσματικότητα στην επίτευξη των περιοδικών στόχων και προγραμμάτων που αποφασίζονται από τα πολιτικά όργανα του Δήμου.

1.5.3.1.2 Ιδιαίτερο Γραφείο Δημάρχου

Το Ιδιαίτερο Γραφείο Δημάρχου παρέχει κάθε είδους διοικητική και γραμματειακή υποστήριξη προς τον Δήμαρχο ή τα πρόσωπα που ο ίδιος έχει ορίσει να τον επικουρούν (Αντιδήμαρχοι, Γ.Γ., Ειδικοί Σύμβουλοι, Ειδικοί Συνεργάτες κ.λπ.) ή σε νέα όργανα που προβλέπει ο «ΚΑΛΛΙΚΡΑΤΗΣ» (Συμπαραστάτης του Δημότη κ.λπ.).

1.5.3.1.3 Γραφείο Επικοινωνίας, Δημοσίων Σχέσεων και Διοικητικής Βοήθειας

Το Γραφείο, στα πλαίσια των αρμοδιοτήτων του, σε θέματα Επικοινωνίας και Δημοσίων Σχέσεων:

Σχεδιάζει και εισηγείται τη επικοινωνιακή πολιτική για την προώθηση της αποστολής και των στόχων του Δήμου.

Οργανώνει και υλοποιεί εκδηλώσεις του Δήμου (συνέδρια, συνελεύσεις κ.λπ.) καθώς και προγράμματα προβολής του έργου και των υπηρεσιών που παρέχει ο Δήμος σε συνεργασία με τις αρμόδιες υπηρεσίες του Δήμου ή και με άλλους φορείς.

Επιμελείται της υποδοχής, φιλοξενίας, ξενάγησης κ.λπ. των αντιπροσωπειών, Ελληνικών και ξένων, που επισκέπτονται τον Δήμο στα πλαίσια υλοποίησης σχετικών αποφάσεων και μεριμνά για την μετακίνηση και διαμονή αντιπροσωπειών του Δήμου σε άλλες περιοχές της χώρας ή στο εξωτερικό, σε υλοποίηση και πάλι σχετικών αποφάσεων του Δημοτικού Συμβουλίου.



Σχεδιάζει, εισηγείται και εφαρμόζει προγράμματα ενημέρωσης των πολιτών για τις επιδιώξεις, στόχους και υπηρεσίες του Δήμου με γενικό στόχο τη δραστηριοποίηση των πολιτών για την προώθηση των τοπικών συμφερόντων.

Επιμελείται της δημοσίευσης και όσο το δυνατόν μεγαλύτερης δημοσιότητας, των διάφορων ανακοινώσεων του Δήμου.

Τέλος, υποδέχεται και πληροφορεί τους δημότες για κάθε δραστηριότητα του Δήμου.

1.5.3.1.4 Νομική Υπηρεσία

Η Νομική Υπηρεσία παρέχει νομική υποστήριξη προς τα αιρετά όργανα και τις υπηρεσίες του Δήμου για την προώθηση των επιδιώξεων, στόχων, συμφερόντων του Δήμου.

1.5.3.2 ΕΝΟΤΗΤΑ Β: ΕΠΙΤΕΛΙΚΕΣ ΥΠΗΡΕΣΙΕΣ ΚΑΙ ΥΠΗΡΕΣΙΕΣ ΤΟΠΙΚΗΣ ΟΙΚΟΝΟΜΙΚΗΣ ΑΝΑΠΤΥΞΗΣ

1.5.3.2.1 ΔΙΕΥΘΥΝΣΗ ΠΡΟΓΡΑΜΜΑΤΙΣΜΟΥ, ΑΝΑΠΤΥΞΗΣ ΚΑΙ ΔΙΑΦΑΝΕΙΑΣ

Η Διεύθυνση Προγραμματισμού, Ανάπτυξης και Διαφάνειας έχει ως κύριες αρμοδιότητες:

-την υποστήριξη των οργάνων διοίκησης, των υπηρεσιών και των νομικών προσώπων του Δήμου κατά τις διαδικασίες σύνταξης, παρακολούθησης και αξιολόγησης των αποτελεσμάτων των Επιχειρησιακών Προγραμμάτων και των Ετήσιων Προγραμμάτων Δράσης, την παρακολούθηση της αποτελεσματικότητας και απόδοσης των υπηρεσιών του Δήμου κατά την επίτευξη των περιοδικών στόχων του και τον σχεδιασμό και την παρακολούθηση της εφαρμογής των εσωτερικών οργανωτικών συστημάτων του Δήμου υπό συνθήκες διασφάλισης του επιθυμητού επιπέδου ποιότητας των κάθε είδους παρεχομένων υπηρεσιών.

-την παρακολούθηση, αδειοδότηση και εποπτεία των εμπορικών δραστηριοτήτων στην περιοχή του Δήμου, την προστασία του καταναλωτή, την προώθηση της απασχόλησης και την εφαρμογή ενεργειών προβολής αξιοθέατων της περιοχής. Οι συγκεκριμένες αρμοδιότητες της Διεύθυνσης σε αυτή την κατεύθυνση καθορίζονται κυρίως από τις ισχύουσες διατάξεις Νόμων, Διαταγμάτων και Υπουργικών Αποφάσεων.

-τον σχεδιασμό και την εφαρμογή συστημάτων και διαδικασιών που επιδιώκουν την διασφάλιση της διαφάνειας στις κάθε είδους σχέσεις του Δήμου προς τρίτους.

Στη Διεύθυνση Προγραμματισμού, ανάπτυξης και Διαφάνειας ανήκουν τα εξής τμήματα:

- α) Τμήμα Προγραμματισμού και Διαφάνειας &
- β) Τμήμα Τοπικής Ανάπτυξης και Αδειοδοτήσεων.



1.5.3.3 ΕΝΟΤΗΤΑ Γ: ΥΠΗΡΕΣΙΕΣ ΠΕΡΙΒΑΛΛΟΝΤΟΣ ΚΑΙ ΠΟΙΟΤΗΤΑΣ ΖΩΗΣ

1.5.3.3.1 ΔΙΕΥΘΥΝΣΗ ΚΑΘΑΡΙΟΤΗΤΑΣ ΚΑΙ ΑΝΑΚΥΚΛΩΣΗΣ

Η Διεύθυνση Καθαριότητας και Ανακύκλωσης είναι αρμόδια για την εξασφάλιση της αποκομιδής και της μεταφοράς των απορριμμάτων, της χωριστής αποκομιδής και μεταφοράς των ανακυκλώσιμων υλικών, την εξασφάλιση της καθαριότητας των κοινοχρήστων χώρων, καθώς και της συντήρησης των οχημάτων του Δήμου.

Στη Διεύθυνση Καθαριότητας και Ανακύκλωσης ανήκουν τα εξής τμήματα:

- α) Τμήμα Καθαριότητας και Ανακύκλωσης
- β) Τμήμα Κίνησης και Συνεργείου Οχημάτων
- γ) Τμήμα Μελετών και Αποθήκης

1.5.3.3.2 ΔΙΕΥΘΥΝΣΗ ΠΡΑΣΙΝΟΥ

Η Διεύθυνση Πρασίνου είναι αρμόδια για την προστασία και αναβάθμιση του φυσικού περιβάλλοντος, την διαμόρφωση νέων χώρων πρασίνου, την συμπλήρωση ανανέωση και συντήρηση του υπάρχοντος και γενικά για όλο το πράσινο της πόλης, συμπεριλαμβανομένου και αυτού των μη κοινοχρήστων δημοτικών χώρων, όπως είναι οι αύλειοι χώροι των σχολείων κ.λπ.. Οι συγκεκριμένες αρμοδιότητες της Διεύθυνσης στο πλαίσιο της αποστολής της, καθορίζονται από τις ισχύουσες διατάξεις Νόμων, Διαταγμάτων και Υπουργικών Αποφάσεων.

Στη Διεύθυνση Πρασίνου ανήκουν τα εξής τμήματα:

- α) Τμήμα Πρασίνου
- β) Τμήμα Αλσών και Αύλειων χώρων Δημοτικών κτιρίων και λοιπών Υποδομών
- γ) Τμήμα Τεχνικής Υποστήριξης και Διαχείρισης Υλικών

1.5.3.4 ΕΝΟΤΗΤΑ Δ: ΥΠΗΡΕΣΙΕΣ ΚΟΙΝΩΝΙΚΗΣ ΠΡΟΣΤΑΣΙΑΣ, ΠΑΙΔΕΙΑΣ ΠΟΛΙΤΙΣΜΟΥ ΚΑΙ ΑΘΛΗΤΙΣΜΟΥ

1.5.3.4.1 ΔΙΕΥΘΥΝΣΗ ΚΟΙΝΩΝΙΚΗΣ ΠΡΟΣΤΑΣΙΑΣ

Η Διεύθυνση Κοινωνικής Προστασίας είναι αρμόδια για το σχεδιασμό και την εφαρμογή της κοινωνικής πολιτικής (με παροχή διαφόρων υπηρεσιών, όπως της συμβουλευτικής στήριξης, της λειτουργίας των Κ.Α.Π.Η. κ.ά.), των πολιτικών ισότητας των φύλων, της προνοιακής πολιτικής καθώς και για την προστασία της δημόσιας υγείας και προαγωγή της υγιεινής στην περιοχή του Δήμου, με τη λήψη των κατάλληλων μέτρων και τη ρύθμιση των σχετικών δραστηριοτήτων. Οι συγκεκριμένες αρμοδιότητες της Διεύθυνσης στο πλαίσιο της αποστολής της,



καθορίζονται από τις ισχύουσες διατάξεις Νόμων, Διαταγμάτων και Υπουργικών Αποφάσεων.

Στη Διεύθυνση Κοινωνικής Προστασίας ανήκουν τα εξής τμήματα:

- α) Τμήμα Κοινωνικής Πολιτικής και Συμβουλευτικής Στήριξης
- β) Τμήμα Πρόνοιας και Αρωγής
- γ) Τμήμα Κοινωνικής Φροντίδας και Υγείας

1.5.3.4.2 Δ/ΝΣΗ ΠΑΙΔΕΙΑΣ, ΠΟΛΙΤΙΣΜΟΥ ΚΑΙ ΑΘΛΗΤΙΣΜΟΥ

Η Διεύθυνση Παιδείας, Πολιτισμού και Αθλητισμού είναι αρμόδια για την προώθηση και ρύθμιση ζητημάτων της Πρωτοβάθμιας και Δευτεροβάθμιας Εκπαίδευσης, την προώθηση της Δια Βίου Μάθησης και το σχεδιασμό και την εφαρμογή προγραμμάτων στους τομείς Πολιτισμού, Αθλητισμού και Νέας Γενιάς.

Στη Διεύθυνση Παιδείας, Πολιτισμού και Αθλητισμού ανήκουν τα εξής τμήματα:

- α) Τμήμα Παιδείας, Νέας Γενιάς και Δια Βίου Μάθησης
- β) Τμήμα Πολιτισμού
- γ) Τμήμα Αθλητισμού

1.5.3.4.3 Δ/ΝΣΗ ΠΑΙΔΙΚΩΝ ΣΤΑΘΜΩΝ

Η Διεύθυνση Παιδικών Σταθμών είναι αρμόδια για την αποτελεσματική λειτουργία των Παιδικών και Βρεφονηπιακών Σταθμών του Δήμου και για την υλοποίηση δράσεων και προγραμμάτων για παιδιά προσχολικής ηλικίας.

Στη Διεύθυνση Παιδικών Σταθμών ανήκουν τα εξής τμήματα:

- α) Τμήμα Διοικητικής Μέριμνας
- β) Τμήμα Παιδικής Μέριμνας

1.5.3.5 ΕΝΟΤΗΤΑ Ε: ΥΠΗΡΕΣΙΕΣ ΥΠΟΣΤΗΡΙΞΗΣ

1.5.3.5.1 ΔΙΕΥΘΥΝΣΗ ΔΙΟΙΚΗΤΙΚΩΝ ΥΠΗΡΕΣΙΩΝ

Η Διεύθυνση Διοικητικών Υπηρεσιών είναι αρμόδια για την τήρηση των διαδικασιών και αρχείων που αφορούν την δημοτική κατάσταση και την καταγραφή των ληξιαρχικών γεγονότων στην περιοχή του Δήμου και για τον σχεδιασμό και τον συντονισμό εφαρμογής των πολιτικών συστημάτων και διαδικασιών που αποσκοπούν στην ορθολογική διοίκηση διαχείριση του ανθρώπινου δυναμικού του Δήμου. Παράλληλα η Διεύθυνση είναι αρμόδια για την γραμματειακή υποστήριξη των πολιτικών οργάνων του Δήμου, τη λειτουργία του κεντρικού πρωτοκόλλου και την παροχή γενικών υπηρεσιών διοικητικής



υποστήριξης προς τις δημοτικές υπηρεσίες. Οι συγκεκριμένες αρμοδιότητες της Διεύθυνσης στο πλαίσιο της αποστολής της, καθορίζονται από τις ισχύουσες διατάξεις Νόμων, Διαταγμάτων και Υπουργικών Αποφάσεων.

Στη Διεύθυνση διοικητικών υπηρεσιών, ανήκουν τα εξής τμήματα:

- α) Τμήμα Διοικητικής Υποστήριξης Δημοτικού Συμβουλίου και Επιτροπών
- β) Τμήμα Δημοτικής Κατάστασης και Ληξιαρχείου
- γ) Τμήμα Διοικητικής Μέριμνας
- δ) Τμήμα Μόνιμου Προσωπικού
- ε) Τμήμα Προσωπικού Ιδιωτικού Δικαίου

1.5.3.5.2 ΔΙΕΥΘΥΝΣΗ ΟΙΚΟΝΟΜΙΚΩΝ ΥΠΗΡΕΣΙΩΝ

Η Διεύθυνση Οικονομικών Υπηρεσιών είναι αρμόδια για την αποτελεσματική τήρηση των οικονομικών προγραμμάτων λειτουργίας του Δήμου, τη σωστή απεικόνιση των οικονομικών πράξεων και τη διαχείριση των εσόδων και δαπανών του, καθώς και τη διασφάλιση και αξιοποίηση της δημοτικής περιουσίας. Συγχρόνως, η Διεύθυνση μεριμνά για την αποτελεσματική διενέργεια όλων των νόμιμων διαδικασιών που απαιτούνται για την προμήθεια υλικών, εξοπλισμού και υπηρεσιών για όλες τις υπηρεσίες του Δήμου.

Στη Διεύθυνση οικονομικών υπηρεσιών, ανήκουν τα εξής τμήματα:

- α) Τμήμα Προϋπολογισμού και Λογιστηρίου
- β) Τμήμα Εσόδων
- γ) Τμήμα Προμηθειών
- δ) Τμήμα Εκκαθάρισης Δαπανών και Μισθοδοσίας
- ε) Τμήμα Ταμειακής Υπηρεσίας

1.5.3.5.3 ΔΙΕΥΘΥΝΣΗ ΤΕΧΝΙΚΩΝ ΥΠΗΡΕΣΙΩΝ

Η Διεύθυνση Τεχνικών Υπηρεσιών είναι αρμόδια για τη μελέτη, εκτέλεση και συντήρηση των κάθε είδους τεχνικών έργων του Δήμου, με στόχο την έγκαιρη, οικονομική και άριστη από επιστημονικής άποψης πραγματοποίησή τους. Συγχρόνως η Διεύθυνση είναι αρμόδια για την εξασφάλιση βελτιωμένων συνθηκών ασφαλούς μετακίνησης και κυκλοφορίας των δημοτών και των οχημάτων τους, καθώς και για τον έλεγχο εγκαταστάσεων και την έκδοση αδειών εγκαταστάσεων και εγκαταστατών κυρίως στον τομέα των μεταφορών. Οι συγκεκριμένες αρμοδιότητες της Διεύθυνσης στο πλαίσιο της αποστολής της, καθορίζονται από τις ισχύουσες διατάξεις Νόμων, Διαταγμάτων και Υπουργικών Αποφάσεων.



Στη Διεύθυνση τεχνικών υπηρεσιών, ανήκουν τα εξής τμήματα:

- α) Τμήμα Αρχιτεκτονικό
- β) Τμήμα Πολεοδομικού Σχεδιασμού και Τοπογραφήσεων
- γ) Τμήμα Ηλεκτρομηχανολογικό
- δ) Τμήμα Υποδομών και Κυκλοφοριακών Εφαρμογών
- ε) Τμήμα Τεχνικών Συνεργειών
- στ) Τμήμα Τεχνολογιών Πληροφορικής και Επικοινωνιών (Τ.Π.Ε)

1.5.3.5.4 ΔΙΕΥΘΥΝΣΗ ΥΠΗΡΕΣΙΩΝ ΔΟΜΗΣΗΣ

Η Διεύθυνση Υπηρεσιών Δόμησης είναι αρμόδια για την εφαρμογή του πολεοδομικού σχεδιασμού, την έκδοση και έλεγχο εφαρμογής των οικοδομικών αδειών και τον έλεγχο των αυθαίρετων κατασκευών. Παράλληλα, οι υπηρεσίες που παρέχει η ΥΔΟΜ του Δήμου Αιγάλεω εκτείνονται και πέραν των διοικητικών ορίων του Δήμου. Συγκεκριμένα **οι αρμοδιότητες της Διεύθυνσης Υπηρεσιών Δόμησης, ασκούνται και προς τους Δήμους Χαϊδαρίου, Ιλίου, Πετρούπολης, Αγίων Αναργύρων-Καματερού και Αγίας Βαρβάρας**, σε εφαρμογή της ισχύουσας νομοθεσίας και σχετικών Διαπιστωτικών Αποφάσεων του Γραμματέα της Αποκεντρωμένης Διοίκησης Αττικής.

Επίσης, μετά από συνεννόηση του οικείου Διευθυντή με τον Δ/ντή Τεχνικών Υπηρεσιών του Δήμου, μπορεί να ανατίθεται στο επιστημονικό προσωπικό της Δ/σης που έχει τα από τον νόμο απαραίτητα προσόντα, η διενέργεια αυτοψιών, η σύνταξη μελετών, η επίβλεψη τεχνικών έργων, η συμμετοχή σε επιτροπές (π.χ. παραλαβής έργων) και γενικά η συμμετοχή ή απασχόληση του σε συναφείς δραστηριότητες.

Στη Διεύθυνση υπηρεσιών δόμησης, ανήκουν τα εξής τμήματα:

- α) Τμήμα αρχείου και αδειοδοτήσεων
- β) Τμήμα Ελέγχου Κατασκευών
- γ) Τμήμα Διοικητικής Υποστήριξης

1.5.3.5.5 ΔΙΕΥΘΥΝΣΗ ΚΕΝΤΡΩΝ ΕΞΥΠΗΡΕΤΗΣΗΣ ΠΟΛΙΤΩΝ (Κ.Ε.Π.)

Η Διεύθυνση Κέντρων Εξυπηρέτησης Πολιτών (Κ.Ε.Π.) είναι αρμόδια για την παροχή διοικητικών πληροφοριών και τη διεκπεραίωση των υποθέσεων των πολιτών από την υποβολή της αίτησης μέχρι την έκδοση της τελικής πράξης, σε συνεργασία με τις καθ' ύλην αρμόδιες υπηρεσίες και σύμφωνα με τον κεντρικό σχεδιασμό του Υπουργείου Εσωτερικών.

Στη Διεύθυνση Κέντρων Εξυπηρέτησης Πολιτών, ανήκουν τα εξής τμήματα:

- α) Τμήμα Εξυπηρέτησης Πολιτών
- β) Τμήμα Εσωτερικής Ανταπόκρισης



1.5.4 Μονάδες Ενίσχυσης της Επιχειρηματικότητας

Η επιχειρηματική δραστηριότητα του Δήμου Αιγάλεω χαρακτηρίζεται ως έμμεση, καθώς ο Δήμος μέσω στοχευμένων ενεργειών προωθεί την επιχειρηματικότητα.

Από τις πιο σημαντικές πρωτοβουλίες προς αυτή την κατεύθυνση, είναι η δημιουργία του Κέντρου Ενίσχυσης Επιχειρηματικότητας του Δήμου Αιγάλεω (<https://hub.egaleo.gr>).

Εγκαινιάσθηκε τον Ιανουάριο του 2024, ανοίγοντας ένα νέο κεφάλαιο στην υποστήριξη και ενίσχυση νέων και υφιστάμενων επιχειρήσεων του Δήμου.

Σκοπός του Κέντρου είναι, μέσω των εξειδικευμένων στελεχών του, να προσφέρει, σε υφιστάμενες και νεοϊδρυόμενες επιχειρήσεις (start up) και υποψήφιους επενδυτές, δωρεάν εξειδικευμένη πληροφόρηση και συμβουλευτική υποστήριξη σε θέματα επιχειρηματικότητας, εξωστρέφειας και δικτύωσης με άλλες επιχειρήσεις και φορείς εντός και εκτός Ελλάδας.

Σήμερα, στο Κέντρο Ενίσχυσης Επιχειρηματικότητας φιλοξενείται η Μικρο-Θερμοκοιτίδα Νέων Επιχειρήσεων και το Κέντρο Υπηρεσιών Πληροφόρησης Επιχειρηματικότητας & Επενδύσεων (Κ.Υ.Π.Ε.Ε)

Μικρο-Θερμοκοιτίδα Νέων Επιχειρήσεων

Η μικρο-θερμοκοιτίδα νέων επιχειρήσεων του Δήμου Αιγάλεω, επικεντρώνεται κυρίως στους θεματικούς τομείς της «Δημιουργικής και Πολιτιστικής Βιομηχανίας», και της «Ανάπτυξης των Πόλεων ως Ευφύων και Βιώσιμων Οικοσυστημάτων Διαβίωσης, Απασχόλησης, Επιχειρηματικότητας και Αναψυχής».

Το επιχειρηματικό πρόγραμμα της μικρο-θερμοκοιτίδας παρέχει εκπαίδευση και συμβουλευτική καθοδήγηση στο πολύ πρώιμο στάδιο της επιχειρηματικής διεργασίας μέχρι την ίδρυση της νέας καινοτόμου εταιρείας, καθώς και κατά τα πρώτα στάδια λειτουργίας της καινοτόμου εταιρείας και της εφαρμογής νέων επιχειρηματικών δραστηριοτήτων. Με βάση τα ανωτέρω οι ομάδες στόχοι των δυνητικών ωφελουμένων της μικρο-θερμοκοιτίδας του Δήμου Αιγάλεω μπορεί να είναι είτε (α) σπουδαστές, νέοι απόφοιτοι, επιστήμονες του Δήμου Αιγάλεω και της ευρύτερης περιοχής της Δυτικής Αττικής, με ενδιαφέρον στη δημιουργία επιχειρηματικών καινοτόμων δραστηριοτήτων, είτε (β) στελέχη νέο-ιδρυόμενων / νεοφυών ή προς ίδρυση επιχειρήσεων του Δήμου Αιγάλεω και της ευρύτερης περιοχής της Δυτικής Αττικής, με καινοτόμες δραστηριότητες.

Στόχοι των επιχειρηματικών προγραμμάτων της μικρο-θερμοκοιτίδας του Δήμου Αιγάλεω αποτελούν:

- Η υποστήριξη μελλοντικών επιχειρηματιών που προέρχονται από το Δήμο Αιγάλεω και γενικότερα από τη Δυτική Αττική
- Η αύξηση του αριθμού των καινοτόμων εταιρειών που προέρχονται από το Δήμο Αιγάλεω και γενικότερα από τη Δυτική Αττική
- Η δημιουργία βιώσιμων εταιρειών



- Η δημιουργία «κουλτούρας επιχειρηματικότητας» στο Δήμο Αιγάλεω και γενικότερα στη Δυτική Αττική

Κέντρο Υπηρεσιών Πληροφόρησης Επιχειρηματικότητας & Επενδύσεων (Κ.Υ.Π.Ε.Ε)

Το Κέντρο Υπηρεσιών Πληροφόρησης Επιχειρηματικότητας & Επενδύσεων (Κ.Υ.Π.Ε.Ε), δημιουργήθηκε για να παρέχει στις υφιστάμενες και νεοϊδρυόμενες επιχειρήσεις και υποψήφιους επενδυτές, εξειδικευμένη πληροφόρηση ή/και συμβουλευτική υποστήριξη σε θέματα επιχειρηματικότητας, εξωστρέφειας και δικτύωσης με άλλες επιχειρήσεις και φορείς εντός και εκτός Ελλάδας. Επιπλέον, το Κ.Υ.Π.Ε.Ε. παρακολουθεί την εξέλιξη των θεμάτων που αφορούν στην επιχειρηματικότητα και την τοπική οικονομία. Οι βασικοί στόχοι του Κ.Υ.Π.Ε.Ε. συνοψίζονται ως κάτωθι:

- Υπηρεσίες πρώτης υποδοχής και κατ' αρχήν συζήτησης και καθοδήγησης των ενδιαφερομένων
- Παροχή πληροφόρησης στους ενδιαφερόμενους σχετικά με τις συνθήκες και εξελίξεις της περιφερειακής και τοπικής αγοράς, καθώς και των επιχειρηματικών και επενδυτικών ευκαιριών
- Υπηρεσίες ενημέρωσης και παροχή οδηγιών προστιθέμενης αξίας σε δυνητικούς επενδυτές και νέους επιχειρηματίες που επιθυμούν να δραστηριοποιηθούν κατ' αρχήν στην Δυτική Αθήνα και γενικότερα, στην Αττική και στη Χώρα
- Ενημέρωση σε θέματα διαδικασιών, αρμοδιοτήτων, θεσμικού και κανονιστικού περιβάλλοντος και υποστήριξη του ενδιαφερόμενου
- Πληροφόρηση για τις συνθήκες της αγοράς (χωρικά, κλαδικά κ.ο.κ.) και τις δυνατότητες που παρέχονται για την εκκίνηση νέας δραστηριότητας ή την χρηματοδότηση επενδυτικού πλάνου υφιστάμενης επιχείρησης κ.λπ.
- Διασύνδεση με άλλους συναρμόδιους φορείς για την προσέλκυση διεθνών επενδύσεων
- Υπηρεσίες κωδικοποίησης καλών πρακτικών και ανταλλαγής εμπειριών

Επιπρόσθετα, μπορεί να θεωρηθεί ότι ο Δήμος κινητοποιεί έμμεσα την επιχειρηματικότητα στην περιοχή και μέσω των εκδηλώσεων/ενεργειών πολιτιστικού περιεχομένου που εκδηλώνει.

Τέλος σημειώνεται ότι στην ευρύτερη προσέγγιση των δυνατοτήτων ανάπτυξης επιχειρηματικών δραστηριοτήτων του Δήμου, μπορεί να εξεταστεί και η προοπτική αξιοποίησης δημοτικών ακινήτων μέσω κατάρτισης Σχεδίου Αξιοποίησης της Ακίνητης Περιουσίας.



1.6 Ανθρώπινο Δυναμικό

Το προσωπικό που υπηρετεί στο Δήμο Αιγάλεω, όπως κατανέμεται στις υπηρεσίες, διακρίνεται σε μόνιμο προσωπικό με σύμβαση Ιδιωτικού Δικαίου Αορίστου Χρόνου (ΙΔΑΧ), με σύμβαση Ορισμένου Χρόνου (ΙΔΟΧ) καθώς και σε προσωπικό έμμισθης εντολής. Στους παρακάτω πίνακες παρουσιάζεται μια συνοπτική καταγραφή του απασχολούμενου προσωπικού του Δήμου Αιγάλεω:

Πίνακας 48 Θέσεις Μόνιμου Προσωπικού του Δήμου Αιγάλεω. Πηγή: Δήμος Αιγάλεω, Ιδία Επεξεργασία

Κατηγορία Εκπαίδευσης	ΥΠΗΡΕΤΟΥΝΤΕΣ	ΠΡΟΣΩΠΟΠΑΓΕΙΣ ΘΕΣΕΙΣ
ΠΕ	50	7
ΤΕ	41	5
ΔΕ	120	19
ΥΕ	73	6
ΣΥΝΟΛΟ	284	37

Πίνακας 49 Θέσεις Προσωπικού ΙΔΑΧ του Δήμου Αιγάλεω. Πηγή: Δήμος Αιγάλεω, Ιδία Επεξεργασία

Κατηγορία Εκπαίδευσης	ΥΠΗΡΕΤΟΥΝΤΕΣ
ΠΕ	35
ΤΕ	40
ΔΕ	113
ΥΕ	56
ΣΥΝΟΛΟ	244

Πίνακας 50 Θέσεις Προσωπικού ΙΔΟΧ του Δήμου Αιγάλεω. Πηγή: Δήμος Αιγάλεω, Ιδία Επεξεργασία

Κατηγορία Εκπαίδευσης	ΥΠΗΡΕΤΟΥΝΤΕΣ
ΠΕ	40
ΤΕ	39
ΔΕ	42
ΥΕ	189
ΣΥΝΟΛΟ	310

Το σύνολο του προσωπικού ΙΔΟΧ είναι 310 άτομα και κατανέμονται ανάμεσα στις υπηρεσίες ως εξής:

1.Διεύθυνση Παιδικών Σταθμών



Πρόγραμμα “Προώθηση Και Υποστήριξη Παιδιών Για Την Ένταξη Τους Στην Προσχολική Εκπαίδευση Καθώς Και Για Την Πρόσβαση Παιδιών Σχολικής Ηλικίας, Εφήβων Και Ατόμων Με Αναπηρία Σε Υπηρεσίες Δημιουργικής Απασχόλησης (Πρώην Εναρμόνιση Οικογενειακής Επαγγελματικής Ζωής)”:

ΠΕ 1 άτομο, ΤΕ 18 άτομα, ΔΕ 5 άτομα, ΥΕ 8 άτομα

2.Διεύθυνση Κοινωνικής Προστασίας

Συνολικά η Δνση Κοινωνικής Προστασίας απασχολεί 52 ΙΔΟΧ εκ των οποίων 23 εργάζονται με προσωρινή διαταγή.

Ειδικότερα από το σύνολο των 52 ΙΔΟΧ οι 13 απασχολούνται στο Παράρτημα Ρομά και στο Κέντρο Ένταξης Μεταναστών.

Τέλος αναφορικά με το επίπεδο εκπαίδευσης των ΙΔΟΧ στην Δνση Κοινωνικής Προστασίας καταγράφονται 14 άτομα ΠΕ, 12 άτομα ΤΕ, 5 άτομα ΔΕ, 16 άτομα ΥΕ, και 5 οδηγοί.

3.Διεύθυνση Παιδείας Πολιτισμού & Αθλητισμού

ΠΕ 8 άτομα, ΥΕ 5 άτομα

Συνολικά

Ως προς την κατανομή του προσωπικού ανά κατηγορία εκπαίδευσης και σχέση εργασίας, καταγράφονται τα εξής:

Πίνακας 51 Κατανομή τακτικού προσωπικού στις Διευθύνσεις του Δήμου Αιγάλεω.
Πηγή: Δήμος Αιγάλεω, Ιδία επεξεργασία

	ΜΟΝΙΜΟΙ	ΙΔΑΧ	ΙΔΟΧ	ΣΥΝΟΛΟ/ΚΑΤΗΓΟΡΙΑ ΕΚΠΑΙΔΕΥΣΗΣ
ΠΕ	50	35	40	125
ΤΕ	41	40	39	120
ΔΕ	120	113	42	275
ΥΕ	73	56	189	318
ΣΥΝΟΛΟ	284	244	310	838

Στον πίνακα που ακολουθεί, συνοψίζεται η κατανομή του προσωπικού ανά σχέση εργασίας και επίπεδο εκπαίδευσης.



Στρατηγικό Σχέδιο Δήμου Αιγάλεω 2024 -2028

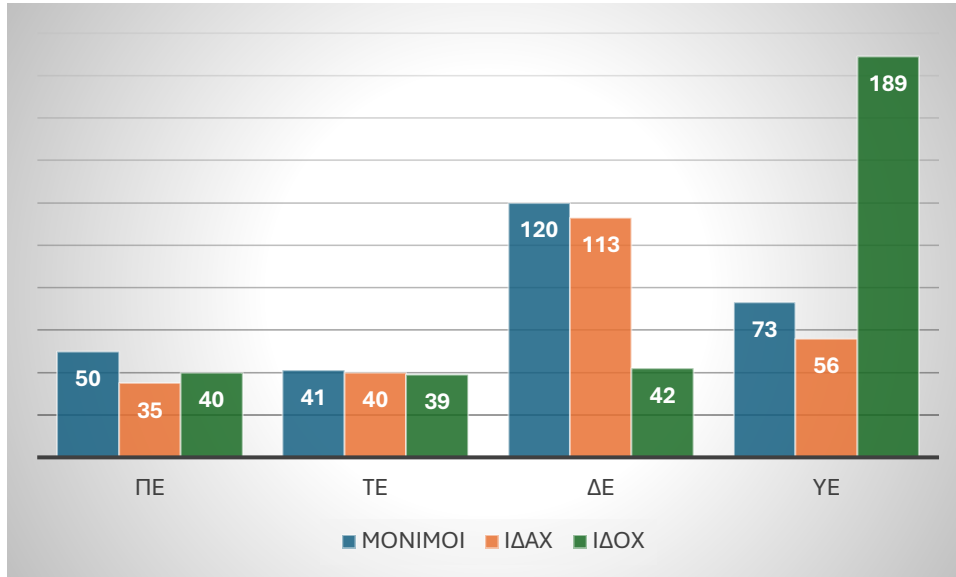
Πίνακας 52 Κατανομή προσωπικού ανά επίπεδο εκπαίδευσης. Πηγή: Δήμος Αιγάλεω, Ιδία επεξεργασία

ΔΙΕΥΘΥΝΣΕΙΣ- ΑΥΤΟΤΕΛΗ ΤΜΗΜΑΤΑ	ΕΠΙΠΕΔΟ ΕΚΠΑΙΔΕΥΣΗΣ							
	ΠΕ		ΤΕ		ΔΕ		ΥΕ	
ΔΙΕΥΘΥΝΣΕΙΣ/ΜΟΝΑΔΕΣ ΔΗΜΟΥ ΑΙΓΑΛΕΩ	ΜΟΝ	ΙΔΑΧ	ΜΟΝ	ΙΔΑΧ	ΜΟΝ	ΙΔΑΧ	ΜΟΝ	ΙΔΑΧ
ΔΙΕΥΘΥΝΣΗ ΠΡΟΓΡΑΜΜΑΤΙΣΜΟΥ, ΑΝΑΠΤΥΞΗΣ & ΔΙΑΦΑΝΕΙΑΣ	3	1	0	0	1	2	0	0
ΔΙΕΥΘΥΝΣΗ ΟΙΚΟΝΟΜΙΚΩΝ ΥΠΗΡΕΣΙΩΝ	6	9	5	1	7	14	0	0
ΔΙΕΥΘΥΝΣΗ ΚΕΠ	3	1	3	0	5	0	1	0
ΔΙΕΥΘΥΝΣΗ ΔΙΟΙΚΗΤΙΚΩΝ ΥΠΗΡΕΣΙΩΝ	4	1	2	1	11	16	2	1
ΔΙΕΥΘΥΝΣΗ ΚΑΘΑΡΙΟΤΗΤΑΣ ΚΑΙ ΑΝΑΚΥΚΛΩΣΗΣ	3	1	1	0	39	18	61	36
ΔΙΕΥΘΥΝΣΗ ΠΡΑΣΙΝΟΥ	4	0	3	2	25	2	2	1
ΔΙΕΥΘΥΝΣΗ ΤΕΧΝΙΚΩΝ ΥΠΗΡΕΣΙΩΝ	10	2	4	0	17	5	3	0
ΔΙΕΥΘΥΝΣΗ ΠΑΙΔΕΙΑΣ, ΠΟΛΙΤΙΣΜΟΥ ΚΑΙ ΑΘΛΗΤΙΣΜΟΥ	7	8	0	9	4	16	0	10
ΔΙΕΥΘΥΝΣΗ ΚΟΙΝΩΝΙΚΗΣ ΠΡΟΣΤΑΣΙΑΣ	1	5	9	7	3	2	0	1
ΔΙΕΥΘΥΝΣΗ ΠΑΙΔΙΚΩΝ ΣΤΑΘΜΩΝ	0	4	3	18	2	42	3	7
ΔΙΕΥΘΥΝΣΗ ΥΠΗΡΕΣΙΩΝ ΔΟΜΗΣΗΣ	6	2	5	0	3	2	1	0
ΔΗΜΟΤΙΚΗ ΑΣΤΥΝΟΜΙΑ	2	0	6	0	3	0	0	0
ΑΥΤΟΤΕΛΕΣ ΤΜΗΜΑ ΕΣΩΤΕΡΙΚΟΥ ΕΛΕΓΧΟΥ	1	0	0	0	0	1	0	0
ΑΥΤΟΤΕΛΕΣ ΓΡΑΦΕΙΟ ΠΟΛΙΤΙΚΗΣ ΑΜΥΝΑΣ	0	1	0	0	0	0	0	0
ΝΟΜΙΚΗ ΥΠΗΡΕΣΙΑ	0	0	0	0	0	0	0	0
ΙΔΙΑΙΤΕΡΟ ΓΡΑΦΕΙΟ ΔΗΜΑΡΧΟΥ	0	3	0	0	0	1	0	0

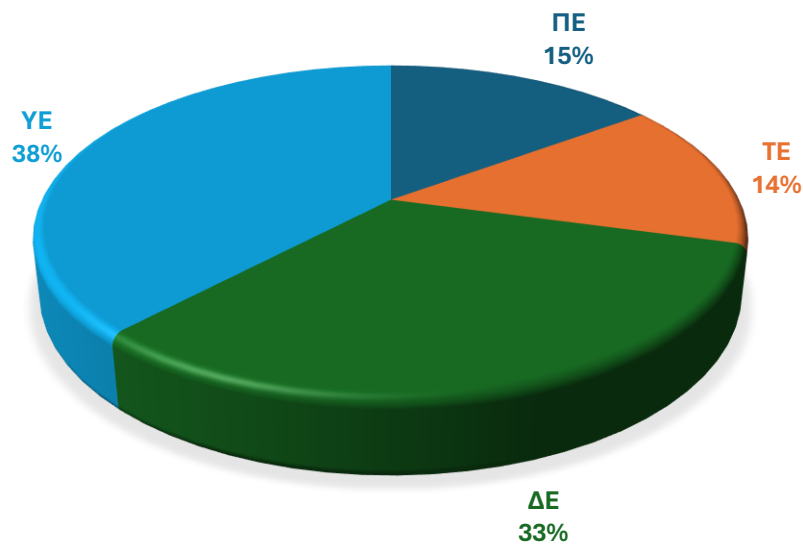
Τέλος, αναφορικά με την κατανομή του προσωπικού, βάση του εκπαιδευτικού τους επιπέδου, διαπιστώνουμε πως οι υπάλληλοι Πανεπιστημιακής εκπαίδευσης και Τεχνολογικής εκπαίδευσης υπολείπονται των υπαλλήλων υποχρεωτικής εκπαίδευσης και δευτεροβάθμιας εκπαίδευσης. Το εν λόγω συμπεραίνεται από τα διαγράμματα που ακολουθούν.



Διάγραμμα 30 Κατανομή προσωπικού ανά σχέση εργασίας και επίπεδο εκπαίδευσης.
Πηγή: Δήμος Αιγάλεω, Ιδία Επεξεργασία



Διάγραμμα 31 Επίπεδο εκπαίδευσης προσωπικού Δήμου Αιγάλεω. Πηγή: Δήμος Αιγάλεω, Ιδία Επεξεργασία





1.7 Ανάλυση Οικονομικών Στοιχείων του Δήμου

Οι Οργανισμοί Τοπικής Αυτοδιοίκησης (ΟΤΑ) αποτελούν φορείς άσκησης δημόσιας εξουσίας σε τοπικό επίπεδο και εξ' αυτού συνιστούν μία κατηγορία οικονομικών μονάδων με ειδικά χαρακτηριστικά. **Οι ΟΤΑ δρουν προς όφελος του δημοσίου συμφέροντος και δεν έχουν κερδοσκοπικό χαρακτήρα**, όπως οι επιχειρήσεις. Παράλληλα, το σύνολο των υπηρεσιών που παρέχουν και των υποδομών που συντηρούν/κατασκευάζουν χαρακτηρίζονται ως τοπικά δημόσια αγαθά, τα οποία δεν είναι δυνατό να παραχθούν είτε σε ικανοποιητικές ποσότητες είτε με τις κατάλληλες προδιαγραφές από την αγορά, ούτε μπορούν να τιμολογηθούν με τις κλασσικές μεθόδους του ιδιωτικού τομέα.

Οι οικονομικοί τους στόχοι συνεπώς μπορούν να συνοψιστούν σε ειδικότερες κατευθύνσεις και συγκεκριμένα:

- στην εξεύρεση σταθερών και μόνιμων εσόδων που επιτρέπουν την υιοθέτηση διαδικασιών σχεδιασμού και προγραμματισμού
- στην εξασφάλιση πλεονάσματος για να επιτευχθεί η υλοποίηση μεσοπρόθεσμων αναπτυξιακών στόχων.
- στην άσκηση των αρμοδιοτήτων τους με το χαμηλότερο δυνατό κόστος, με βάση ορισμένα πρότυπα ποιότητας,
- στην ανάλωση των διαθέσιμων πόρων για την παροχή δημόσιων υπηρεσιών, την ενίσχυση της τοπικής ανάπτυξης και την βελτίωση της κοινωνικής συνοχής.

Με βάση τις επικρατούσες διαδικασίες προγραμματισμού, διαχείρισης και ελέγχου των οικονομικών μονάδων κάθε μορφής (οργανισμοί τοπικής αυτοδιοίκησης, ιδιωτικές – δημόσιες επιχειρήσεις, οργανισμοί δημοσίου δικαίου κ.α.) έχουν αναπτυχθεί μέσα και τεχνικές με αντικείμενο την παρακολούθηση και αξιολόγηση των λειτουργιών τους. Στο πλαίσιο σύνταξης του παρόντος επιχειρησιακού σχεδίου γίνεται μία προσπάθεια καταγραφής και ανάλυσης των πραγματικών οικονομικών δεδομένων του Δήμου Αιγάλεω.

Για τον σκοπό αυτό θα χρησιμοποιηθούν αριθμοδείκτες οι οποίοι αποτελούν την πλέον γνωστή και ευρέως χρησιμοποιούμενη κατηγορία μέσων. Σε γενικές γραμμές ο υπολογισμός αριθμοδεικτών στοχεύει στην καταγραφή και μέτρηση των πόρων που χρησιμοποιεί μία μονάδα και στην ανάλυση και αξιολόγηση των αποτελεσμάτων που επιτυγχάνει.

Ειδικότερα, οι χρηματοοικονομικοί αριθμοδείκτες καταγράφουν, αναλύουν και αξιολογούν οικονομικά/λογιστικά δεδομένα και πληροφορίες, καθώς και πλήθος στατιστικών στοιχείων. Βασικοί στόχοι της ανάλυσης των χρηματοοικονομικών αριθμοδεικτών είναι αφενός η κατανόηση της οικονομικής συμπεριφοράς μίας συγκεκριμένης μονάδας και αφετέρου η επισήμανση τάσεων σε κρίσιμα οικονομικά της μεγέθη. Παράλληλα επιτυγχάνεται η αποτίμηση των επιδράσεων που δέχεται από το οικονομικό περιβάλλον, μέσα στο οποίο δραστηριοποιείται και αναπτύσσεται, η σύγκριση της με άλλες



ομοειδείς και τέλος η τεκμηρίωση προτάσεων και εναλλακτικών λύσεων, σε σχέση με τις επιλογές και τις προτεραιότητες της.

Η κατάρτιση χρηματοοικονομικών αριθμοδεικτών για να αξιολογηθούν οι δραστηριότητες και οι λειτουργίες των πρωτοβάθμιων ΟΤΑ θα πρέπει αφενός μεν να παίρνει υπόψη τα παραπάνω χαρακτηριστικά, αφετέρου δε να χρησιμοποιεί αξιόπιστα και κατάλληλα δεδομένα και στοιχεία.

1.7.1 Απολογιστικά Οικονομικά Στοιχεία

Στους πίνακες που ακολουθούν παρατίθενται στοιχεία αναφορικά με την μεταβολή των διαφόρων κατηγοριών εσόδων και δαπανών του Δήμου Αιγάλεω κατά τη διάρκεια της περιόδου 2019-2023.

Η παρούσα ανάλυση των απολογισμών του Δήμου Αιγάλεω περιλαμβάνει την εξέταση της δομής και εξέλιξης των μεγεθών των εσόδων και εξόδων, καθώς και τον υπολογισμό ορισμένων βασικών χρηματοοικονομικών αριθμοδεικτών.

Η ανάλυση της οικονομικής κατάστασης και των προοπτικών του Δήμου Αιγάλεω βασίστηκε στους απολογισμούς των ετών 2019, 2020, 2021, 2022 και 2023.

1.7.1.1 Έσοδα

Οι κύριες ομάδες στις οποίες ταξινομούνται τα έσοδα του Δήμου είναι έξι (6) και ο διαχωρισμός γίνεται με κριτήριο την προέλευσή τους. Οι ομάδες υποδιαιρούνται σε κατηγορίες, υποκατηγορίες και είδος εσόδου με βάση το δεκαδικό σύστημα:

- Τακτικά έσοδα (ΚΑ 0) 49
- Έκτακτα έσοδα (ΚΑ 1)
- Έσοδα παρελθόντων οικονομικών ετών (Π.Ο.Ε.), που βεβαιώνονται για πρώτη φορά (ΚΑ 2)
- Εισπράξεις δανείων και απαιτήσεων από Π.Ο.Ε. (εισπρακτέα υπόλοιπα από βεβαιωθέντα κατά το παρελθόν τακτικά και έκτακτα έσοδα) (ΚΑ 3)
- Εισπράξεις υπέρ του Δημοσίου ή τρίτων και επιστροφές χρημάτων (ΚΑ 4)
- Χρηματικό υπόλοιπο προηγούμενης χρήσης (ΚΑ 5)

Στη συνέχεια αναλύονται τα επιμέρους κονδύλια των οικονομικών στοιχείων της πενταετίας 2019-2023 που παρουσιάζονται στον πίνακα Απολογιστικών Οικονομικών Στοιχείων που ακολουθεί, σαν απόλυτα μεγέθη και σε ποσοστιαία κατανομή. Τα ποσοστά αφορούν συμμετοχή στα συνολικά έσοδα του έτους.

⁴⁹ Κωδικός Αριθμός (ΚΑ)



Πίνακας 53 Συμμετοχή Κατηγορίας Εσόδων στα Συνολικά Έσοδα 2019 -2023

Περιγραφή /Έτος	2019	2020	2021	2022	2023
Τακτικά Έσοδα	37,44%	36,98%	40,65%	44,77%	47,54%
Έκτακτα Έσοδα	11,70%	13,61%	9,99%	11,84%	10,57%
Έσοδα Π.Ο.Ε. που θα βεβαιωθούν για Πρώτη Φορά	0,73%	0,88%	0,66%	0,79%	2,81%
Εισπράξεις από Δάνεια και Απαιτήσεις από Π.Ο.Ε.	1,87%	1,68%	1,27%	1,17%	1,87%
Εισπράξεις υπέρ του Δημοσίου, Τρίτων, Επιστροφές Χρήματων	13,16%	13,54%	14,73%	15,10%	14,73%
Χρηματικό Υπόλοιπο	35,10%	33,32%	32,71%	26,33%	22,48%
Γενικό Σύνολο Εσόδων (1, 2, 3, 4, 5)	100,00%	100,00%	100,00%	100,00%	100,00%

Από την ανάλυση των οικονομικών στοιχείων σχετικά με τα εισπραχθέντα έσοδα, προκύπτει ότι το μεγαλύτερο ποσοστό των εσόδων προήλθαν από τα Τακτικά Έσοδα (ΚΑ 0), με μέσο ποσοστό για την πενταετία 41,48%.

Σημειώνεται ότι Χρηματικά Υπόλοιπα Προηγούμενων Χρήσεων (ΚΑ 5) αποτελούν το 29,99% των εσόδων (μέσος όρος πενταετίας).

Το ποσοστό συμμετοχής των υπολοίπων κατηγοριών εσόδων από άποψη σημαντικότητας για την εξεταζόμενη περίοδο μεταβάλλεται για καθεμία από τις εξεταζόμενες χρήσεις.

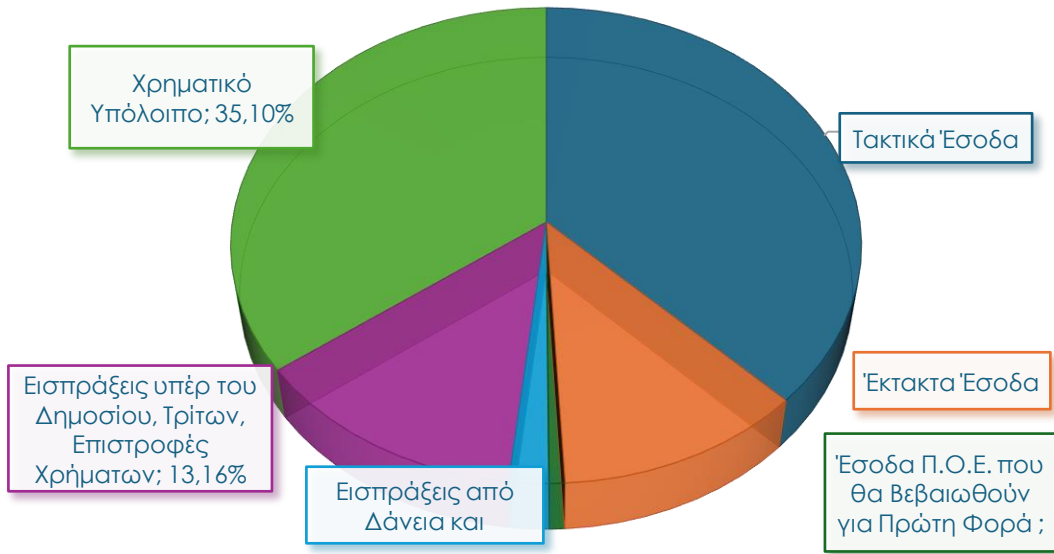
Ειδικότερα:

- Τα Έκτακτα Έσοδα (ΚΑ 1) αποτελούν το 11,70% των εσόδων του 2019, το 13,61% των εσόδων του 2020, το 9,99% των εσόδων του 2021, το 11,84% των εσόδων του 2022 και το 10,57% των εσόδων του 2023 (μέσος όρος πενταετίας 11,54%),
- Οι Εισπράξεις υπέρ του Δημοσίου ή Τρίτων και Επιστροφές χρημάτων (ΚΑ 4) έχουν μέσο όρο πενταετίας 14,25%.
- Οι Εισπράξεις Δανείων και Απαιτήσεων παρελθόντων οικονομικών ετών (ΚΑ 3), αποτελούν το 1,87% των εσόδων του 2019, το 1,68% των εσόδων του 2020, το 1,27% των εσόδων του 2021, το 1,17% των εσόδων του 2022 και το 1,87% των εσόδων του 2023 (μέσος όρος πενταετίας 1,57%),
- Τα Έσοδα Παρελθόντων Οικονομικών Ετών (Π.Ο.Ε.) που βεβαιώνονται για πρώτη φορά (ΚΑ 2) έχουν μέσο όρο πενταετίας 1,17%.

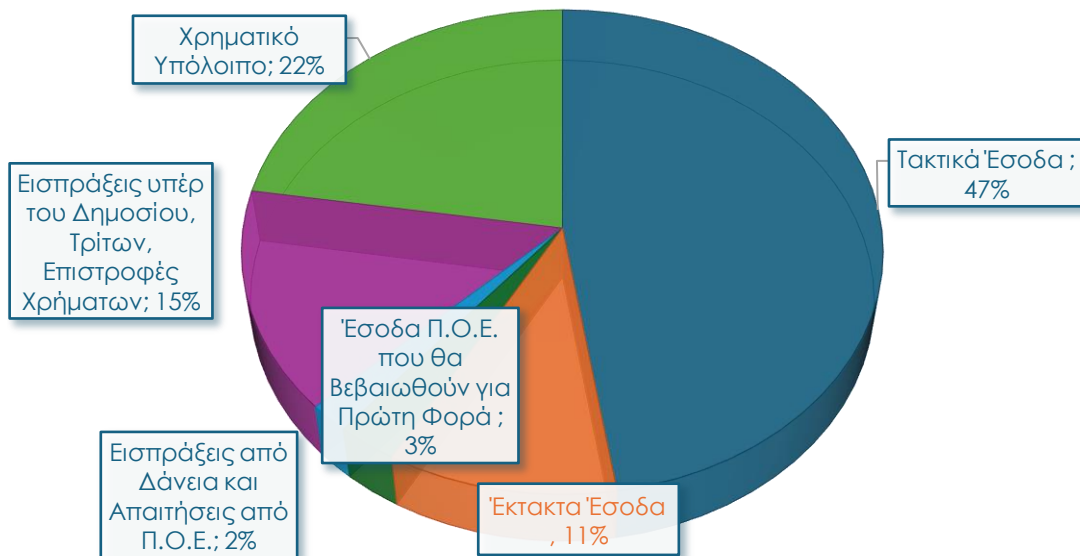


Στρατηγικό Σχέδιο Δήμου Αιγάλεω 2024 -2028

Διάγραμμα 32 Συμμετοχή κατηγορίας εσόδων στα συνολικά έσοδα του Δήμου Αιγάλεω 2019



Διάγραμμα 33 Συμμετοχή κατηγορίας εσόδων στα συνολικά έσοδα του Δήμου Αιγάλεω 2023

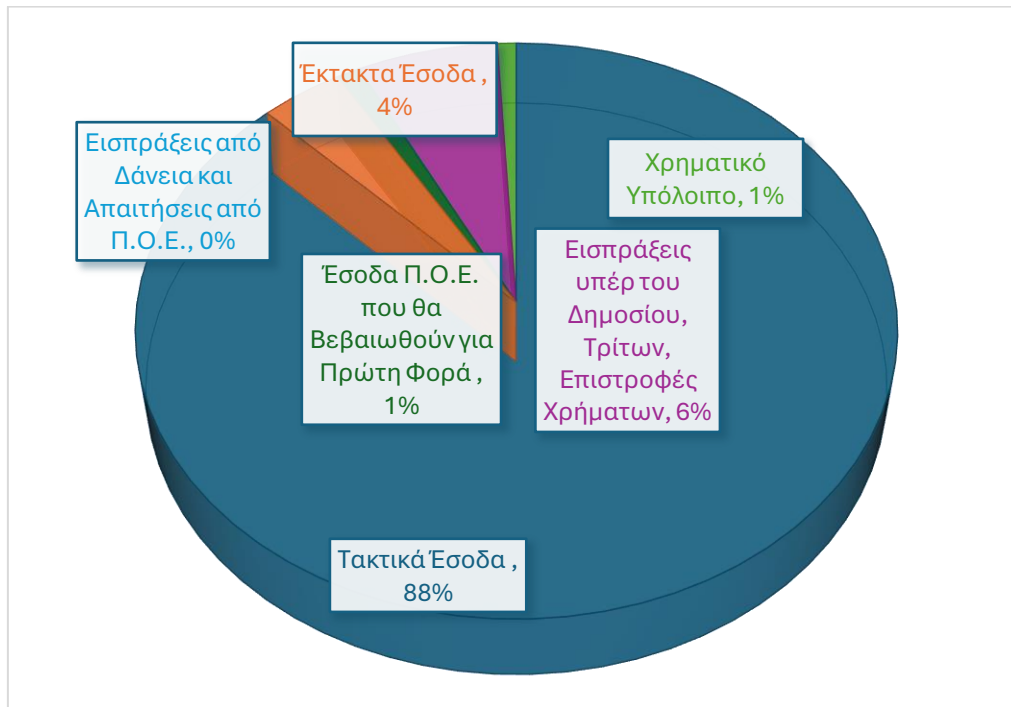


Για λόγους πληρότητας ακολουθεί και το αντίστοιχο διάγραμμα που αφορά την κατανομή των ποσοστών με βάση τα οικονομικά στοιχεία του 2011.

Εξετάζοντας τις αντίστοιχες κατηγορίες για το 2011, διαπιστώνουμε ότι τα εισπραχθέντα Τακτικά Έσοδα, ποσό 72.7328.250,33€, αποτελούσαν σχεδόν το 88% των συνολικών πόρων του Δήμου, ενώ τα Έκτακτα Έσοδα, το 3,84%.



Διάγραμμα 34 Συμμετοχή κατηγορίας εσόδων στα συνολικά έσοδα του Δήμου Αιγάλεω 2011



Όσον αφορά στις σημαντικότερες υποκατηγορίες εσόδων, βάσει του ποσοστού συμμετοχής στα συνολικά έσοδα του Δήμου, παρατηρούνται τα ακόλουθα:

- Τα Έσοδα από Επιχορηγήσεις για Λειτουργικές Δαπάνες (ΚΑ 06) έχουν σταθερά ανοδική πορεία, καθώς από 9.067.094€ το 2019, αυξάνονται σε 12.845.398€ το 2023.
- Τα Χρηματικά Υπόλοιπα από Τακτικά Έσοδα (ΚΑ 511) έχουν μέσο όρο πενταετίας 37,32%,
- Τα Έσοδα από Ανταποδοτικά Τέλη και Δικαιώματα (ΚΑ 03) έχουν μέσο όρο πενταετίας 8,97%,
- Τα Χρηματικά Υπόλοιπα από Έκτακτα Έσοδα (ΚΑ 512) έχουν σταθερά ανοδική πορεία, καθώς από 4.891.751€ το 2019, αυξάνονται σε 8.343.506€ το 2023,
- Οι Επιχορηγήσεις για Επενδυτικές Δαπάνες (ΚΑ 13) έχουν πτωτική τάση, καθώς το 2023 ανέρχονται οριακά άνω του 1 εκ. €, μειωμένες σχεδόν κατά 48% σε σχέση με το 2019,
- Οι Επιχορηγήσεις για την Κάλυψη Λειτουργικών Δαπανών (ΚΑ 12) έχουν σταθερά ανοδική πορεία, φτάνοντας το 2023 σε 5.031.321€, ποσό σχεδόν τετραπλάσιο σε σχέση με το 1.279.073 του 2019.

Στο σύνολο της περιόδου ανάλυσης (2019 – 2023), τα συνολικά έσοδα του Δήμου Αιγάλεω παρουσίασαν αύξηση, σχεδόν 20% το 2023 σε σχέση με το 2019.



Στρατηγικό Σχέδιο Δήμου Αιγάλεω 2024 -2028

Πίνακας 54 Απολογιστικά Στοιχεία Εσόδων Δήμου Αιγάλεω έτη 2019 -2023. Πηγή:
Δήμος Αιγάλεω (Ιδία Επεξεργασία)

Οικονομικά Απολογιστικά Στοιχεία Δήμου Αιγάλεω						
Έσοδα Εισπραχθέντα (€)						
ΚΩΔ.	ΠΕΡΙΓΡΑΦΗ /ΕΤΟΣ	2019	2020	2021	2022	2023
0	Τακτικά Έσοδα (ΣΥΝΟΛΟ)	19.233.199	18.790.119	18.766.586	21.183.317	24.506.120
1	Πρόσοδοι από την Ακίνητη Περιουσία	334.179	128.893	193.090	320.682	429.840
2	Πρόσοδοι από την Κινητή Περιουσία	380.786	281.341	179.035	139.581	242.108
3	Έσοδα από Ανταποδοτικά Τέλη και Δικαιώματα	7.118.921	7.185.641	6.618.886	7.962.253	9.426.895
4	Έσοδα από Λοιπά Τέλη, Δικαιώματα και Παροχή Υπηρεσιών	1.188.792	1.114.209	1.021.229	1.279.475	1.427.404
5	Φόροι και Εισφορές	1.180.118	1.117.195	968.151	1.154.678	1.247.078
6	Έσοδα από Επιχορηγήσεις για Λειτουργικές Δαπάνες	8.856.533	8.795.444	9.626.735	10.162.952	11.523.094
7	Λοιπά Τακτικά Έσοδα	173.870	167.395	159.460	163.695	209.700
ΚΩΔ.	ΠΕΡΙΓΡΑΦΗ /ΕΤΟΣ	2019	2020	2021	2022	2023
1	Έκτακτα Έσοδα (ΣΥΝΟΛΟ)	6.010.230	6.913.137	4.611.336	5.604.369	5.450.341
11	Έσοδα από Εκποίηση Κινητής και Ακίνητης Περιουσίας	9.665	6.341	4.835	791	12.248
12	Επιχορηγήσεις για Κάλυψη Λειτουργικών Δαπανών	1.812.904	4.287.446	2.933.609	2.720.979	2.122.481
13	Επιχορηγήσεις για Επενδυτικές Δαπάνες	3.859.273	2.331.805	1.461.456	2.596.485	2.841.289
14	Δωρεές – Κληρονομίες – Κληροδοσίες	0	0	0	120	0
15	Προσαυξήσεις – Πρόστιμα – Παράβολα	288.032	186.115	147.886	222.512	295.110
16	Λοιπά Έκτακτα Έσοδα	40.356	101.431	63.551	63.483	179.213
ΚΩΔ.	ΠΕΡΙΓΡΑΦΗ /ΕΤΟΣ	2019	2020	2021	2022	2023
2	Έσοδα Παρελθόντων Οικονομικών Ετών (Π.Ο.Ε.) που θα Βεβαιωθούν για Πρώτη Φορά (ΣΥΝΟΛΟ)	373.150	445.332	303.818	371.725	1.447.436
21	Έσοδα Π.Ο.Ε. Τακτικά	334.864	412.001	284.974	351.537	1.422.616
22	Έσοδα Π.Ο.Ε. Έκτακτα	38.286	33.331	18.845	20.188	24.820
ΚΩΔ.	ΠΕΡΙΓΡΑΦΗ /ΕΤΟΣ	2019	2020	2021	2022	2023
3	Εισπράξεις από Δάνεια και Απαιτήσεις από Π.Ο.Ε.	962.833	853.391	585.788	554.894	962.825
31	Εισπράξεις από Δάνεια	516.361	306.280	107.880	0	0



Στρατηγικό Σχέδιο Δήμου Αιγάλεω 2024 -2028

Οικονομικά Απολογιστικά Στοιχεία Δήμου Αιγάλεω						
Έσοδα Εισπραχθέντα (€)						
32	Εισπρακτέα Υπόλοιπα από Βεβαιωθέντα Έσοδα κατά τα Παρελθόντα Έτη	446.472	547.111	477.908	554.894	962.825
ΚΩΔ.	ΠΕΡΙΓΡΑΦΗ /ΕΤΟΣ	2019	2020	2021	2022	2023
4	Εισπράξεις υπέρ του Δημοσίου και Τρίτων και Επιστροφές Χρημάτων	6.760.988	6.878.183	6.798.238	7.145.301	7.593.756
41	Εισπράξεις υπέρ του Δημοσίου και Τρίτων	5.928.396	6.258.251	6.147.425	6.375.742	6.268.799
42	Επιστροφές Χρημάτων	130.817,0	23.892	17.588	19.834	21.730
43	Έσοδα προς Απόδοση σε Τρίτους (Νομικά ή Φυσικά Πρόσωπα)	701.775	596.040	633.225	749.725	1.303.227
ΚΩΔ.	ΠΕΡΙΓΡΑΦΗ /ΕΤΟΣ	2019	2020	2021	2022	2023
5	Χρηματικό Υπόλοιπο	18.029.499	16.932.751	15.098.378	12.457.192	11.589.044
511	Χρηματικό Υπόλοιπο από Τακτικά Έσοδα	8.379.108	5.223.295	1.115.074	1.339.779	222.993
512	Χρηματικό Υπόλοιπο από Έκτακτα Έσοδα	9.650.391	11.709.456	13.983.303	11.117.413	11.366.051
ΚΩΔ.	ΠΕΡΙΓΡΑΦΗ /ΕΤΟΣ	2019	2020	2021	2022	2023
	Γενικό Σύνολο Εσόδων (1, 2, 3, 4, 5)	51.369.899,52	50.812.912	46.164.144	47.316.798	51.549.522

Σε ό,τι αφορά την τρέχουσα κατάσταση εσόδων του Δήμου Αιγάλεω, παρουσιάζονται και αναλύονται στοιχεία προϋπολογισθέντων, βεβαιωθέντων και εισπραχθέντων εσόδων για την περίοδο 01.01.2023 – 30.11.2023.

Η ικανότητα ενός ΟΤΑ να εισπράττει τις απαιτήσεις του, συνδέεται άμεσα με την αποτελεσματικότητα του εισπρακτικού του μηχανισμού.

Το ποσοστό των εισπραχθέντων εσόδων το 2023 ως προς τα βεβαιωθέντα έσοδα του Δήμου Αιγάλεω εκτιμάται σε 78,86%.

Οι περισσότερες υποκατηγορίες εσόδων παρουσιάζουν υψηλή εισπραξιμότητα με εξαίρεση τα εισπρακτέα υπόλοιπα από βεβαιωθέντα έσοδα κατά τα παρελθόντα έτη (8,72%).

Στον πίνακα που ακολουθεί παρουσιάζονται απολογιστικά στοιχεία εσόδων του Δήμου Αιγάλεω για το την περίοδο Ιανουάριος – Δεκέμβριο 2023.



Στρατηγικό Σχέδιο Δήμου Αιγάλεω 2024 -2028

Πίνακας 55 Απολογιστικά Στοιχεία Εσόδων Δήμου Αιγάλεω περιόδου 01.01.2023 - 31.12.2023. Πηγή: Δήμος Αιγάλεω (Ιδία Επεξεργασία)

Οικονομικά Απολογιστικά Στοιχεία Δήμου Αιγάλεω Έτους 2023 Αρχικά Προϋπολογισθέντα, Τελικά Βεβαιωθέντα, Τελικά Εισπραχθέντα						
Έσοδα (€)						
0	Τακτικά Έσοδα	Προϋπολογισθέντα (1)	Βεβαιωθέντα (2)	Εισπραχθέντα (3)	(4)=(3)/(2)	(5)=(2)/(1)
1	Πρόσοδοι από την Ακίνητη Περιουσία	215.000	447.778	429.840	95,99%	208,27%
2	Πρόσοδοι από την Κινητή Περιουσία	120.000	242.108	242.108	100,00%	201,76%
3	Έσοδα από Ανταποδοτικά Τέλη και Δικαιώματα	7.640.000	9.427.114	9.426.895	100,00%	123,39%
4	Έσοδα από Λοιπά Τέλη, Δικαιώματα και Παροχή Υπηρεσιών	1.068.000	1.430.548	1.427.404	99,78%	133,95%
5	Φόροι και Εισφορές	1.000.000	1.377.677	1.247.078	90,52%	137,77%
6	Έσοδα από Επιχορηγήσεις για Λειτουργικές Δαπάνες	10.667.769	11.523.094	11.523.094	100,00%	108,02%
7	Λοιπά Τακτικά Έσοδα	150.290	209.700	209.700	100,00%	139,53%
	Γενικό Σύνολο Τακτικών Εσόδων	20.861.059	24.658.020	24.506.120	99,38%	118,20%
1	Έκτακτα Έσοδα	Προϋπολογισθέντα (1)	Βεβαιωθέντα (2)	Εισπραχθέντα (3)	(4)=(3)/(2)	(5)=(2)/(1)
11	Έσοδα από Εκποίηση Κινητής και Ακίνητης Περιουσίας	1000	12248	12.248	100,00%	Μ/Δ
12	Επιχορηγήσεις για Κάλυψη Λειτουργικών Δαπανών	1.515.751	2.122.481	2.122.481	100,00%	140,03%
13	Επιχορηγήσεις για Επενδυτικές Δαπάνες	10.382.327	2.841.289	2.841.289	100,00%	27,37%
14	Δωρεές – Κληρονομίες – Κληροδοσίες	500	0	0	Μ/Δ	Μ/Δ
15	Προσαυξήσεις – Πρόστιμα – Παράβολα	138.800	314.048	295.110	93,97%	226,26%
16	Λοιπά Έκτακτα Έσοδα	18.100	180.701	179.213	99,18%	998,35%
	Γενικό Σύνολο Εκτάκτων Εσόδων	12.056.478	5.470.767	5.450.341	99,63%	45,38%
2	Έσοδα Παρελθόντων Οικονομικών Ετών (Π.Ο.Ε.) που θα Βεβαιωθούν για Πρώτη Φορά	Προϋπολογισθέντα (1)	Βεβαιωθέντα (2)	Εισπραχθέντα (3)	(4)=(3)/(2)	(5)=(2)/(1)
21	Έσοδα Π.Ο.Ε. Τακτικά	249.000	1.741.012	1.422.616	81,71%	699,20%



Στρατηγικό Σχέδιο Δήμου Αιγάλεω 2024 -2028

Οικονομικά Απολογιστικά Στοιχεία Δήμου Αιγάλεω Έτους 2023 Αρχικά Προϋπολογισθέντα, Τελικά Βεβαιωθέντα, Τελικά Εισπραχθέντα						
Έσοδα (€)						
22	Έσοδα Π.Ο.Ε. Έκτακτα	20.000	166.673	24.820	14,89%	833,37%
	Γενικό Σύνολο Εσόδων Παρελθόντων Οικονομικών Ετών (Π.Ο.Ε.)	269.000	1.907.685	1.447.436	75,87%	709,18%
3	Εισπράξεις από Δάνεια και Απαιτήσεις από Π.Ο.Ε.	Προϋπολογισθέντα (1)	Βεβαιωθέντα (2)	Εισπραχθέντα (3)	(4)=(3)/(2)	(5)=(2)/(1)
31	Εισπράξεις από Δάνεια	15006200	0	0	Μ/Δ	Μ/Δ
32	Εισπρακτέα Υπόλοιπα από Βεβαιωθέντα Έσοδα κατά τα Παρελθόντα Έτη	11.020.614	11.045.309	962.825	8,72%	100,22%
	Γενικό Σύνολο Εισπράξεων από Δάνεια και Απαιτήσεις από Π.Ο.Ε.	26.026.814	11.045.309	962.825	8,72%	42,44%
4	Εισπράξεις υπέρ του Δημοσίου και Τρίτων και Επιστροφές Χρήματων	Προϋπολογισθέντα (1)	Βεβαιωθέντα (2)	Εισπραχθέντα (3)	(4)=(3)/(2)	(5)=(2)/(1)
41	Εισπράξεις υπέρ του Δημοσίου και Τρίτων	6.325.048	6.270.275	6.270.275	100,00%	99,13%
42	Επιστροφές Χρημάτων	6.000	21.730	21.730	100,00%	362,16%
43	Έσοδα προς Απόδοση σε Τρίτους (Νομικά ή Φυσικά Πρόσωπα)	1.026.280	1.303.227	1.303.227	100,00%	126,99%
	Γενικό Σύνολο Εισπράξεων υπέρ του Δημοσίου και Τρίτων	7.357.328	7.595.232	7.595.232	100,00%	103,23%
	Γενικό Σύνολο Εσόδων (1, 2, 3, 4, 5)	66.570.679	50.677.013	39.961.954	78,86%	76,13%

1.7.1.2 Δαπάνες

Οι δαπάνες ταξινομούνται σε τέσσερις κύριες ομάδες (κεφάλαια) και ακολουθούν την ίδια μεθοδολογία υποδιαίρεσης σε κατηγορίες, υποκατηγορίες και είδος εξόδου (οριζόντια ταξινόμηση ή παρακολούθηση κατά είδος δαπάνης):

- Έξοδα Χρήσης (ΚΑ 6),
- Επενδύσεις (ΚΑ 7),
- Πληρωμές από Υποχρεώσεις Παρελθόντων Οικονομικών Ετών (Π.Ο.Ε.), Αποδόσεις και Προβλέψεις (ΚΑ 8),
- Αποθεματικό (ΚΑ 9).



Στρατηγικό Σχέδιο Δήμου Αιγάλεω 2024 -2028

Ειδικότερα, σε ό,τι αφορά τα πληρωθέντα έξοδα, προκύπτει ότι το μεγαλύτερο ποσοστό τους, για την περίοδο 2019 – 2023, αφορά λειτουργικές δαπάνες (ΚΑ 6), με μέσο ποσοστό για την πενταετία της τάξεως του 67,77%. Με μεγάλη διαφορά ακολουθούν οι πληρωμές από υποχρεώσεις Π.Ο.Ε., αποδόσεις και προβλέψεις (ΚΑ 8) με μέσο όρο 23,30% και οι δαπάνες επενδύσεων (ΚΑ 7), με μέσο όρο 8,94%.

Όσον αφορά τις διάφορες υποκατηγορίες εξόδων, διαπιστώνεται ότι και για τα πέντε έτη της εξεταζόμενης περιόδου, τα μεγαλύτερα ποσοστά των πληρωθέντων δαπανών αφορούν τις υποκατηγορίες πληρωμών αμοιβών και εξόδων προσωπικού (ΚΑ 60, 43,48%).

Στο σύνολο της περιόδου ανάλυσης (2019 – 2023), οι συνολικές δαπάνες του Δήμου Αιγάλεω παρουσίασαν αύξηση της τάξεως του 10% το 2023 σε σχέση με το 2019, μη συμπεριλαμβανομένου του Αποθεματικού.

Πίνακας 56 Απολογιστικά Στοιχεία Δαπανών Δήμου Αιγάλεω έτη 2019 – 2023. Πηγή: Δήμος Αιγάλεω (Ιδία Επεξεργασία)

Οικονομικά Απολογιστικά Στοιχεία Δήμου Αιγάλεω						
Δαπάνες Ενταλθέντες (€)						
ΚΩΔ.	ΠΕΡΙΓΡΑΦΗ /ΕΤΟΣ	2019	2020	2021	2022	2023
6	Έξοδα Χρήσης (ΣΥΝΟΛΟ)	22.277.181	23.390.273	23.294.269	24.834.077	26.642.882
60	Αμοιβές και Έξοδα Προσωπικού	14.040.865	14.735.008	15.718.147	15.939.873	16.787.029
61	Αμοιβές Αιρετών και Τρίτων	677.670	639.036	703.015	844.432	956.839
62	Παροχές Τρίτων	2.592.042	2.558.332	2.483.900	3.267.224	3.190.418
63	Φόροι και Τέλη	208.643	103.545	83.310	83.474	119.166
64	Λοιπά Γενικά Έξοδα	462.830	374.951	390.784	594.767	1.592.588
65	Πληρωμές για την Εξυπηρέτηση Δημόσια Πίστης	1.238.075	971.421	698.685	461.169	463.750
66	Δαπάνες Προμήθειας Αναλωσίμων	1.016.015	1.072.507	923.379	1.129.762	1.063.311
67	Πληρωμές για Μεταβιβάσεις Εισοδημάτων σε Τρίτους Παραχωρήσεις - Παροχές - Επιχορηγήσεις - Επιδοτήσεις - Δωρεές	1965952,9	2.935.473	2.293.049	2.513.377	2.469.782
68	Λοιπά Έξοδα	75087,36	0	0	0	0
ΚΩΔ.	ΠΕΡΙΓΡΑΦΗ /ΕΤΟΣ	2019	2020	2021	2022	2023
7	Επενδύσεις (ΣΥΝΟΛΟ)	4.199.739	3.344.785	2.347.439	2.748.145	3.222.949
71	Αγορές Κτιρίων, Τεχνικών Έργων και Προμήθειες Παγίων	910.282	988.468	579.942	408.791	1.120.385
73	Έργα	3.283.195	2.253.614	1.695.515	2.331.914	2.055.969
74	Μελέτες, Έρευνες, Πειραματικές Εργασίες και Ειδικές Δαπάνες	6.262	102.703	71.982	7.440	46.595
75	Τίτλοι Πάγιας Επένδυσης (συμμετοχές σε επιχειρήσεις)	0	0	0	0	0



Στρατηγικό Σχέδιο Δήμου Αιγάλεω 2024 -2028

Οικονομικά Απολογιστικά Στοιχεία Δήμου Αιγάλεω						
Δαπάνες Ενταλθέντες (€)						
ΚΩΔ.	ΠΕΡΙΓΡΑΦΗ /ΕΤΟΣ	2019	2020	2021	2022	2023
8	Πληρωμές Π.Ο.Ε., Αποδόσεις και Προβλέψεις (ΣΥΝΟΛΟ)	7.960.228	9.255.161	8.065.243	8.165.911	7.880.873
81	Πληρωμές Οφειλών Παρελθόντων Οικονομικών Ετών (Π.Ο.Ε.)	2.082.564	2.983.440	1.868.615	1.698.490	1.623.007
82	Λοιπές Αποδόσεις	5.877.664	6.271.721	6.196.628	6.467.421	6.257.866
83	Επιχορηγούμενες Πληρωμές Υποχρεώσεων Π.Ο.Ε.	0	0	0	0	0
85	Προβλέψεις μη Είσπραξης Εισπρακτέων Υπολοίπων Βεβαιωθέντων κατά τα Παρελθόντα Οικονομικά Έτη	0	0	0	0	0
	Γενικό Σύνολο Δαπανών (6, 7, 8, 9)	34.437.148	35.990.219	33.706.952	35.748.134	37.746.705

Για την ανάλυση της τρέχουσας κατάστασης δαπανών του Δήμου Αιγάλεω, παρουσιάζονται και αναλύονται στοιχεία προϋπολογισθέντων, βεβαιωθέντων και πληρωθέντων δαπανών για την περίοδο 01.01.2023 – 31.12.2023.

Κατά τη διάρκεια του έτους 2023, το ποσοστό των ενταλθέντων δαπανών προς τις προϋπολογισθέντες δαπάνες εκτιμάται σε 47,69%, ποσοστό που χρήζει βελτίωσης.

Η σχέση ενταλθέντων / προϋπολογισθέντων εξόδων αποτελεί δείκτη της ακρίβειας με την οποία συντάσσεται ο προϋπολογισμός, της διαχειριστικής προσπάθειας που αναλαμβάνει ο Δήμος και οι υπηρεσίες του και της ύπαρξης ρευστότητας, όσον αφορά την πληρωμή των υποχρεώσεών του.

Πίνακας 57 Απολογιστικά Στοιχεία Δαπανών Δήμου Αιγάλεω περιόδου 01.01.2023 - 31.12.2023. Πηγή: Δήμος Αιγάλεω (Ιδία Επεξεργασία)

Οικονομικά Απολογιστικά Στοιχεία Δήμου Αιγάλεω 2023 Αρχικός Προϋπολογισμός, Τελικά Ενταλθέντα, Τελικά Πληρωθέντα						
Δαπάνες (€)						
6	Έξοδα Χρήσης	Προϋπολογισθέντα 1	Ενταλθέντα 2	Πληρωθέντα 3	(4)=(3)/(2)	(5)=(2)/(1)
60	Αμοιβές και Έξοδα Προσωπικού	16.962.980	16.787.029	16.787.029	100,00%	98,96%
61	Αμοιβές Αιρετών και Τρίτων	1.468.089	956.839	956.839	100,00%	65,18%
62	Παροχές Τρίτων	4.955.384	3.190.418	3.190.418	100,00%	64,38%
63	Φόροι και Τέλη	115.950	119.166	119.166	100,00%	102,77%
64	Λοιπά Γενικά Έξοδα	1.096.306	1.592.588	1.592.588	100,00%	145,27%



Στρατηγικό Σχέδιο Δήμου Αιγάλεω 2024 -2028

Οικονομικά Απολογιστικά Στοιχεία Δήμου Αιγάλεω 2023 Αρχικός Προϋπολογισμός, Τελικά Ενταλθέντα, Τελικά Πληρωθέντα						
Δαπάνες (€)						
65	Πληρωμές για την Εξυπηρέτηση Δημόσια Πίστης	1.234.895	463.750	463.750	100,00%	37,55%
66	Δαπάνες Προμήθειας Αναλωσίμων	2.656.538	1.063.311	1.063.311	100,00%	40,03%
67	Πληρωμές για Μεταβιβάσεις Εισοδημάτων σε Τρίτους Παραχωρήσεις - Παροχές - Επιχορηγήσεις - Επιδότησεις - Δωρεές	2.673.821	2.469.782	2.469.782	100,00%	92,37%
68	Λοιπά Έξοδα	3.500	0	0	#ΔΙΑΙΠ/0!	0,00%
	Σύνολο Εξόδων Χρήσης	31.167.462	26.642.882	26.642.882	100,00%	85,48%
7	Επενδύσεις	Προϋπολογισθέντα	Ενταλθέντα	Πληρωθέντα	(4)=(3)/(2)	(5)=(2)/(1)
71	Αγορές Κτιρίων, Τεχνικών Έργων και Προμήθειες Παγίων	6.355.767	1.120.385	1.120.385	100,00%	17,63%
73	Έργα	20.995.232	2.055.969	2.055.969	100,00%	9,79%
74	Μελέτες, Έρευνες, Πειραματικές Εργασίες και Ειδικές Δαπάνες	1.315.249	46.595	46.595	100,00%	3,54%
75	Τίτλοι Πάγιας Επένδυσης (συμμετοχές σε επιχειρήσεις)	0	0	0	Μ/Δ	Μ/Δ
	Σύνολο Επενδύσεων	28.666.248	3.222.949	3.222.949	100,00%	11,24%
8	Πληρωμές Π.Ο.Ε., Αποδόσεις και Προβλέψεις	Προϋπολογισθέντα	Ενταλθέντα	Πληρωθέντα	(4)=(3)/(2)	(5)=(2)/(1)
81	Πληρωμές Οφειλών Παρελθόντων Οικονομικών Ετών (Π.Ο.Ε.)	2.441.549	1.623.007	1.623.007	100,00%	66,47%
82	Λοιπές Αποδόσεις	6.331.048	6.257.866	6.257.866	100,00%	98,84%
83	Επιχορηγούμενες Πληρωμές Υποχρεώσεων Π.Ο.Ε.	0	0	0	Μ/Δ	Μ/Δ
85	Προβλέψεις μη Είσπραξης Εισπρακτέων Υπολοίπων	10.542.705	0	0	Μ/Δ	Μ/Δ



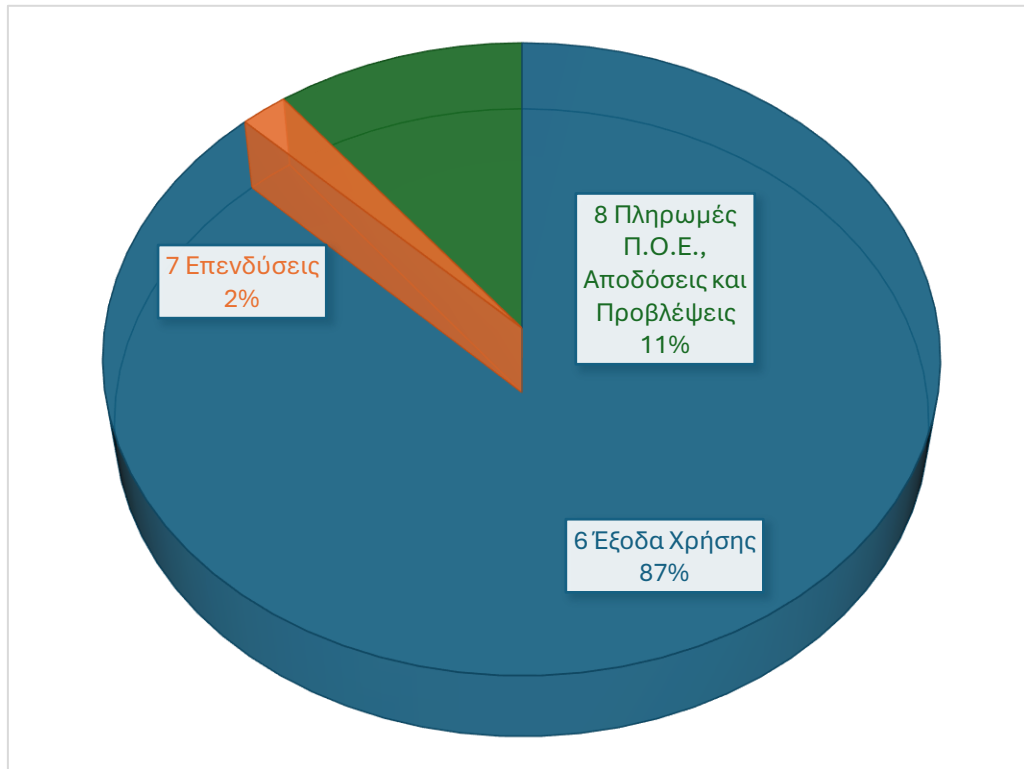
Στρατηγικό Σχέδιο Δήμου Αιγάλεω 2024 -2028

Οικονομικά Απολογιστικά Στοιχεία Δήμου Αιγάλεω 2023 Αρχικός Προϋπολογισμός, Τελικά Ενταλθέντα, Τελικά Πληρωθέντα						
Δαπάνες (€)						
Βεβαιωθέντων κατά τα Παρελθόντα Οικονομικά Έτη						
Σύνολο Πληρωμών Π.Ο.Ε., Αποδόσεων, Προβλέψεων	19.315.303	7.880.873	7.880.873	100,00%	40,80%	

Στα επόμενα διαγράμματα αποτυπώνεται για τα έτη 2011, 2019 και 2023 η συμμετοχή των κατηγοριών εξόδων στα συνολικά έξοδα, χωρίς το αποθεματικό.

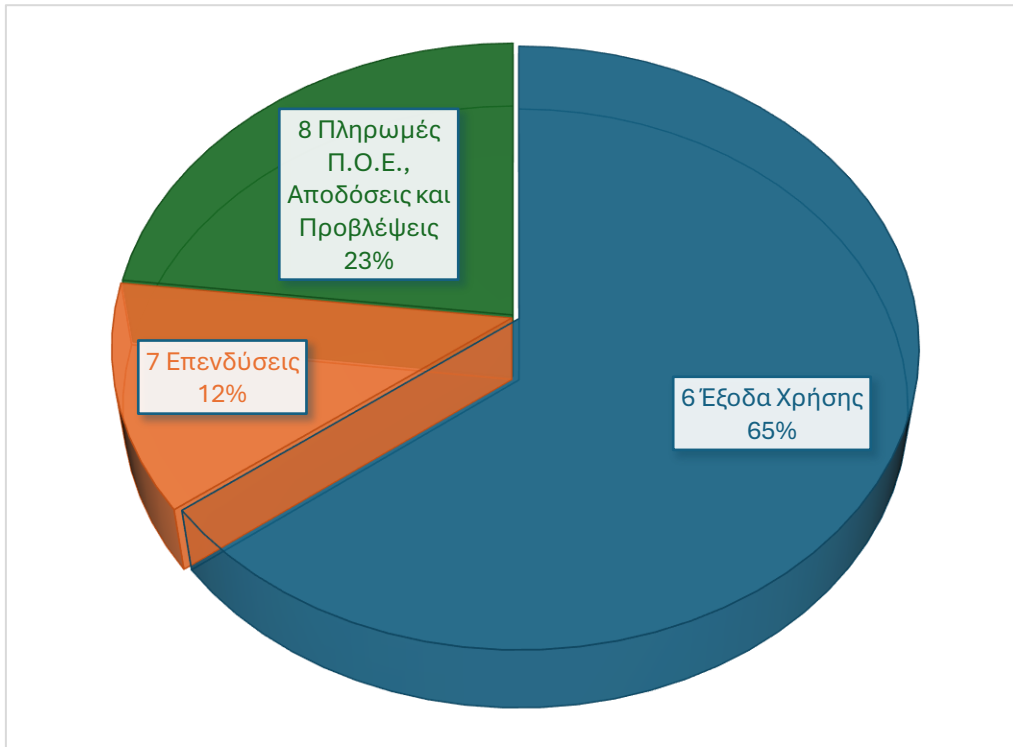
Οι Επενδύσεις από 2% το 2011, το 2019 διαμορφώθηκαν στο 7% και το 2023 στο 8%, ενώ τα Έξοδα χρήσης το 2011 έφτασαν το 87%.

Διάγραμμα 35 Συμμετοχή κατηγορίας εξόδων στα συνολικά έξοδα για το έτος 2011, Πηγή Δήμος Αιγάλεω, Ίδια Επεξεργασία

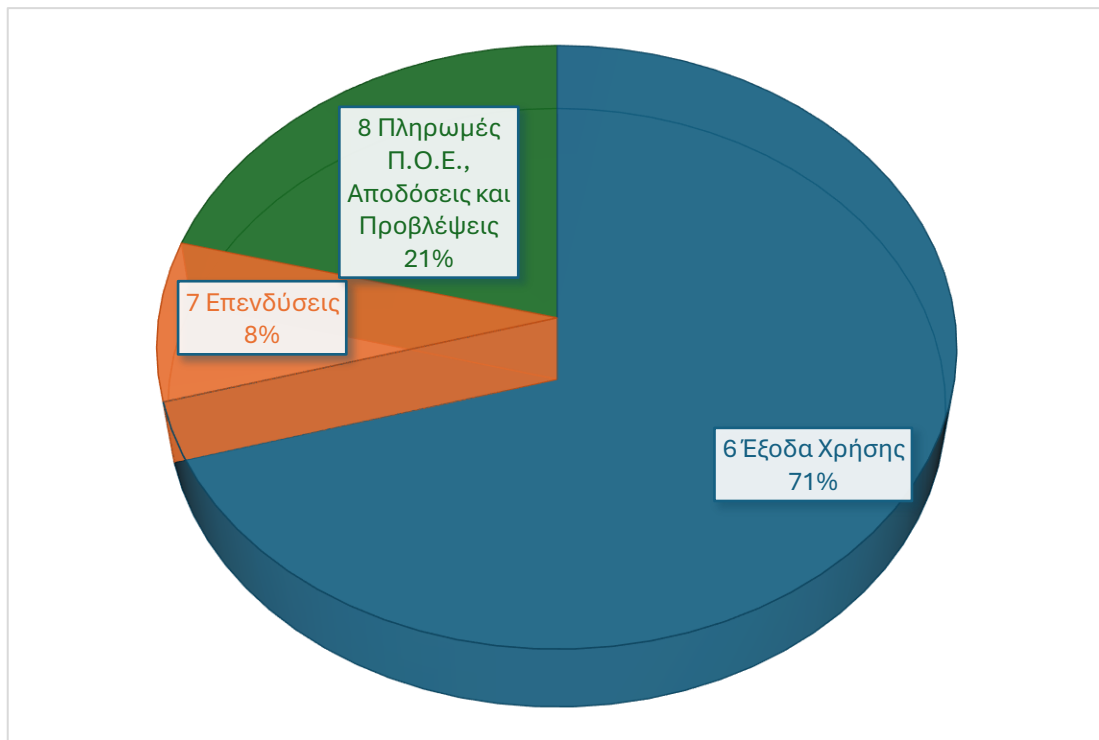




Διάγραμμα 36: Συμμετοχή κατηγορίας εξόδων στα συνολικά έξοδα για το έτος 2019, Πηγή Δήμος Αιγάλεω, Ίδια Επεξεργασία



Διάγραμμα 37: Συμμετοχή κατηγορίας εξόδων στα συνολικά έξοδα για το έτος 2013, Πηγή Δήμος Αιγάλεω, Ίδια Επεξεργασία





1.7.2 Χρηματοοικονομικοί Δείκτες

Οι χρηματοοικονομικοί δείκτες είναι συσχετίσεις μεταξύ μεγεθών λογιστικής ή στατιστικής φύσης με στόχο την ανάλυση της κατάστασης του οργανισμού. Η χρήση δεικτών και άλλων εργαλείων της σύγχρονης οικονομικής επιστήμης συμβάλλει στην υλοποίηση μακροπρόθεσμων αναπτυξιακών στόχων, στον εντοπισμό προβλημάτων και στην εξεύρεση λύσεων.

1.7.2.1 Αριθμοδείκτες Ανάλυσης Οικονομικών Στοιχείων ΟΤΑ

Στη συνέχεια υπολογίζονται και αναλύονται ορισμένοι βασικοί αριθμοδείκτες, οι οποίοι παρέχουν σημαντικές πληροφορίες για την οικονομική κατάσταση του Δήμου Αιγάλεω.

Ο πληθυσμός βάσει της απογραφής της ΕΛΣΤΑΤ του 2021 ανέρχεται σε 65.831 κατοίκους, η οποία χρησιμοποιήθηκε και για τα έτη 2019, 2020 προκειμένου να είναι συγκρίσιμοι οι δείκτες ανά έτος.

Δείκτες Εσόδων / Εξόδων ανά Κάτοικο (βάσει απογραφής πληθυσμού της ΕΛΣΤΑΤ)

Ο δείκτης εσόδων ανά κάτοικο εκφράζει το κατά κεφαλήν ποσό που μπορεί να διαθέσει ο Δήμος Αιγάλεω ανά κάτοικο για την υλοποίηση των πολιτικών του.

Δείκτης Εσόδων ανά Κάτοικο = Συνολικά Έσοδα / Αριθμός Κατοίκων

Δείκτης Εσόδων ανά Κάτοικο				
2019	2020	2021	2022	2023
506,45	514,65	471,90	529,53	607,02

Οι τιμές του δείκτη υπολογίστηκαν χωρίς να ληφθούν υπόψη τα ταμειακά υπόλοιπα (ΚΑ 05). Η τιμή του δείκτη παρουσιάζει αύξηση σε σχέση με το 2019, με εξαίρεση το 2021, φτάνοντας την τιμή 607,02.

Ο δείκτης εξόδων ανά κάτοικο εκφράζει το ποσό που αντιστοιχεί σε κάθε δημότη (κατά κεφαλήν) με βάση το σύνολο των εξόδων. Όσο υψηλότερος είναι ο δείκτης, τόσες περισσότερες δαπάνες ανά κάτοικο διαθέτει ο Δήμος για την εφαρμογή του προγράμματος δράσης του.

Δείκτης Εξόδων ανά Κάτοικο = Συνολικά Έξοδα / Αριθμός Κατοίκων

Δείκτης Εξόδων ανά Κάτοικο				
2019	2020	2021	2022	2023
523,11	546,71	512,02	543,03	573,39



Οι τιμές του εν λόγω δείκτη παρουσιάζουν σχετικά μια σταθερότητα την τριετία 2019 – 2022 και αύξηση το έτος 2023 φτάνοντας τη τιμή 573,39.

Ο δείκτης επιβάρυνσης δημοτών εκφράζει το ποσό που επιβαρύνει κάθε δημότη κατά μέσο όρο η εισπραξη των ιδίων εσόδων.

Δείκτης Επιβάρυνσης Δημοτών = Ίδια Έσοδα / Αριθμός Κατοίκων

Δείκτης επιβάρυνσης δημοτών				
2019	2020	2021	2022	2023
10,86	6,23	5,65	6,99	10,21

Οι τιμές του δείκτη παρουσιάζουν μείωση από το 2019 έως το 2022 σε σχέση με το 2019 και επαναφορά του δείκτη το 2023 σε τιμή παρόμοια του 2019.

Ο δείκτης επιβάρυνσης ανταποδοτικών εσόδων ανά κάτοικο εκφράζει την επιβάρυνση του κάθε δημότη από τα ανταποδοτικά τέλη και δικαιώματα.

Δείκτης Επιβάρυνσης Ανταποδοτικών Εσόδων ανά Κάτοικο = Ανταποδοτικά Έσοδα / Αρ. Κατ.

Δείκτης επιβάρυνσης ανταποδοτικών εσόδων ανά κάτοικο				
2019	2020	2021	2022	2023
126,20	126,08	116,06	140,39	164,88

Οι τιμές του δείκτη παρουσιάζουν αυξομειώσεις, με τη μεγαλύτερη τιμή να είναι το 2023.

Ο δείκτης φόρων και τελών ανά κάτοικο εκφράζει την επιβάρυνση για κάθε δημότη από φόρους και τέλη.

Δείκτης Φόρων και Τελών ανά Κάτοικο = Φόροι και Τέλη / Αριθμός Κατοίκων

Δείκτης φόρων και τελών ανά κάτοικο				
2019	2020	2021	2022	2023
35,85	33,94	29,41	35,08	37,89

Η τιμή του δείκτη παρουσιάζει με εξαίρεση το 2021, παρουσιάζει μικρές αυξομειώσεις.

Ο δείκτης εξόδων χρήσης ανά κάτοικο δείχνει την επιβάρυνση των κατοίκων για τις λειτουργικές δαπάνες. Εκφράζει δηλαδή το ποσό ανά δημότη που απαιτείται για την κάλυψη της λειτουργίας του Δήμου, της παροχής υπηρεσιών και της εφαρμογής των πολιτικών του.



Δείκτης Εξόδων Χρήσης ανά Κάτοικο = Έξοδα Χρήσης / Αριθμός Κατοίκων

Δείκτης εξόδων χρήσης ανά κάτοικο				
2019	2020	2021	2022	2023
338,40	355,31	353,85	377,24	404,72

Ο δείκτης παρουσιάζει συνεχιζόμενη αύξηση, περίπου 51% το 2023 σε σχέση με το 2019.

Ο δείκτης επενδύσεων ανά κάτοικο εκφράζει το ποσό των επενδύσεων που αντιστοιχεί σε κάθε κάτοικο. Εκφράζει δηλαδή το ποσό ανά κάτοικο που αφιερώνει ο Δήμος κατά μέσο όρο για επενδύσεις.

Δείκτης Επενδύσεων ανά Κάτοικο = Επενδύσεις / Αριθμός Κατοίκων

Δείκτης επενδύσεων ανά κάτοικο				
2019	2020	2021	2022	2023
63,80	50,81	35,66	41,75	48,96

Ο δείκτης παρουσιάζει σημαντικές αυξομειώσεις.

Ο δείκτης επιχορηγήσεων ανά κάτοικο εκφράζει το ποσό που λαμβάνει ο Δήμος ανά κάτοικο από τις επιχορηγήσεις της κεντρικής διοίκησης.

Δείκτης Επιχορηγήσεων ανά Κάτοικο = Επιχορηγήσεις / Αριθμός Κατοίκων

Δείκτης επιχορηγήσεων ανά κάτοικο				
2019	2020	2021	2022	2023
86,16	100,55	66,76	80,77	75,40

Ο δείκτης παρουσιάζει σημαντικές αυξομειώσεις.

Δείκτες Ανθρώπινου Δυναμικού

Ο δείκτης κόστους απασχόλησης ως προς τις δαπάνες εκφράζει το κόστος από τη συνολική μισθοδοσία του προσωπικού σε σχέση με το σύνολο των δαπανών. Όσο μεγαλύτερος είναι ο δείκτης, τόσο περιορίζεται η δυνατότητα του Δήμου για επενδύσεις. Αντίστοιχα, όσο μικρότερη είναι η τιμή αυτού του δείκτη, τόσο αυξάνεται η δυνατότητα του ΟΤΑ για υλοποίηση επενδύσεων, άσκηση κοινωνικής πολιτικής κ.α.

Δείκτης Κόστους Απασχόλησης ως προς τις Δαπάνες = Κόστος Απασχόλησης / Συνολικά Έξοδα

Δείκτης Κόστους Απασχόλησης ως προς τις Δαπάνες



2019	2020	2021	2022	2023
0,41	0,41	0,47	0,45	0,44

Οι τιμές του δείκτη παραμένουν σχετικά σταθερές.

Ο δείκτης κόστους απασχόλησης ως προς τα έξοδα χρήσης εκφράζει τη συσχέτιση του κόστους απασχόλησης ενός Δήμου με τα έξοδα χρήσης του. Όσο μεγαλύτερη είναι η τιμή του δείκτη σημαίνει ότι τόσο περισσότερο χρησιμοποιούνται οι πόροι για την κάλυψη λειτουργικών αναγκών, για την εξυπηρέτηση του κόστους απασχόλησης.

Δείκτης Κόστους Απασχόλησης ως προς τα Έξοδα Χρήσης =Κόστος Απασχόλησης / Έξοδα Χρήσης

Δείκτης κόστους απασχόλησης ως προς τα έξοδα χρήσης				
2019	2020	2021	2022	2023
0,63	0,63	0,67	0,64	0,63

Οι τιμές του δείκτη παραμένουν σχετικά σταθερές.

Δείκτες Συσχέτισης Εσόδων-Εξόδων

Ο δείκτης συμμετοχής επιχορηγήσεων στα έξοδα εκφράζει τη συμμετοχή των επιχορηγήσεων για την κάλυψη των εξόδων του Δήμου. Όσο μεγαλύτερη είναι η τιμή του δείκτη, τόσο μεγαλύτερη είναι η συμμετοχή των επιχορηγήσεων στην κάλυψη των εξόδων του Δήμου και τόσο πιο εξαρτημένος είναι ο Δήμος από τις επιχορηγήσεις.

Δείκτης Συμμετοχής Επιχορηγήσεων στα Έξοδα =Σύνολο Επιχορηγήσεων / Συνολικά Έξοδα

Δείκτης συμμετοχής επιχορηγήσεων στα έξοδα				
2019	2020	2021	2022	2023
0,16	0,18	0,13	0,15	0,13

Οι τιμές του δείκτη παραμένουν σχετικά σταθερές.

Ο δείκτης εξόδων χρήσης προς τακτικά έσοδα εκφράζει την κάλυψη των εξόδων χρήσης (λειτουργικών εξόδων) από τα τακτικά έσοδα του Δήμου. Όσο μικρότερη η τιμή του δείκτη τόσο μεγαλύτερη η δυνατότητα κάλυψης των εξόδων χρήσης από τα τακτικά έσοδα.

Δείκτης Εξόδων Χρήσης προς Τακτικά Έσοδα = Έξοδα Χρήσης / Τακτικά Έσοδα

Δείκτης εξόδων χρήσης προς τακτικά έσοδα				
--	--	--	--	--



2019	2020	2021	2022	2023
1,16	1,24	1,24	1,17	1,09

Οι τιμές του δείκτη είναι σταθερές το 2020 και το 2021, ενώ το 2023 είναι κάτω από τη τιμή του 2019.

Ο δείκτης κάλυψης κόστους μισθοδοσίας προσωπικού εκφράζει το ποσοστό των τακτικών εσόδων που δεσμεύονται για την κάλυψη της μισθοδοσίας. Όσο υψηλότερη είναι η τιμή του δείκτη, τόσο περισσότερα χρήματα από τα τακτικά έσοδα του Δήμου δεσμεύονται για την κάλυψη της μισθοδοσίας του προσωπικού, ενώ αντίθετα όσο μικρότερη είναι η τιμή του δείκτη τόσο αυξάνεται η δυνατότητα του ΟΤΑ για επενδύσεις.

Δείκτης Κάλυψη Κόστους Μισθοδοσίας Προσωπικού = Αμοιβές και Έξοδα Προσωπικού / Τακτικά Έσοδα

Δείκτης κάλυψης κόστους μισθοδοσίας προσωπικού				
2019	2020	2021	2022	2023
0,73	0,78	0,84	0,75	0,69

Οι τιμές του δείκτη παρουσιάζουν μικρή αύξηση από το 2019 έως το 2021 και μείωση μετέπειτα.

Λοιποί Δείκτες

Ο δείκτης αυτονομίας εκφράζει το ποσοστό συμμετοχής των τακτικών εσόδων στο σύνολο των εσόδων του Δήμου. Όσο μεγαλύτερη είναι η τιμή του δείκτη τόσο μεγαλύτερη είναι η αυτοδυναμία του Δήμου καθώς στηρίζεται σε τακτικά έσοδα. Τα τακτικά έσοδα είναι προβλέψιμες πηγές εσόδων και έτσι ο Δήμος μπορεί να κάνει πολύ καλύτερο προγραμματισμό.

Αντίθετα, τα έκτακτα έσοδα επειδή δεν επαναλαμβάνονται κάθε έτος (εκτός από την ΣΑΤΑ που μπορεί να συμπεριλαμβάνεται στα έκτακτα έσοδα αλλά λειτουργεί ως τακτική επιχορήγηση), δημιουργούν δυσκολίες στον οικονομικό σχεδιασμό. Ταυτόχρονα όμως η συρρίκνωση των εκτάκτων εσόδων μπορεί να φανερώνει μειωμένη επενδυτική δραστηριότητα, καθώς οι επιχορηγήσεις για επενδύσεις (ΣΑΤΑ) συμπεριλαμβάνονται στα έκτακτα έσοδα.

Δείκτης Αυτονομίας = Σύνολο Τακτικών Εσόδων / Συνολικά Έσοδα

Δείκτης αυτονομίας				
2019	2020	2021	2022	2023
57,69%	55,46%	60,41%	60,77%	61,33%



Οι τιμές του δείκτη παρουσιάζουν σχετική σταθερότητα.

Ο δείκτης λειτουργικής αυτονομίας εκφράζει τη συμμετοχή των τακτικών εσόδων στο σύνολο των εσόδων του Δήμου. Όσο μεγαλύτερη είναι η τιμή του δείκτη, τόσο μεγαλύτερη είναι η λειτουργική αυτονομία ενός ΟΤΑ και τόσο μικρότερη είναι η εξάρτησή του από τις τακτικές επιχορηγήσεις της Κεντρικής Διοίκησης.

Δείκτης Λειτουργικής Αυτονομίας = Ίδια Τακτικά Έσοδα / Σύνολο Τακτικών Εσόδων

Δείκτης λειτουργικής αυτονομίας				
2019	2020	2021	2022	2023
3,72%	2,18%	1,98%	2,17%	2,74%

Η μέγιστη τιμή του δείκτη είναι το 2019.

Ο δείκτης εξάρτησης εκφράζει τον βαθμό στον οποίο η λειτουργία του Δήμου εξαρτάται από μη ελεγχόμενες πηγές εσόδων. Όσο μεγαλύτερη είναι η τιμή του δείκτη, τόσο περισσότερο εξαρτάται ένας ΟΤΑ από μη ελεγχόμενες πηγές εσόδων.

Δείκτης Εξάρτησης = Σύνολο Επιχορηγήσεων / Σύνολο Έσοδα

Δείκτης εξάρτησης				
2019	2020	2021	2022	2023
17,01%	19,54%	14,15%	15,25%	12,42%

Οι τιμές του δείκτη είναι σε κάθε έτος μικρότερες σε σχέση με το 2019 και με εξαίρεση το 2020.

Ο δείκτης αυτοχρηματοδότησης επενδύσεων εκφράζει τη δυνατότητα χρηματοδότησης επενδύσεων από τους διαθέσιμους πόρους του ΟΤΑ. Όσο μικρότερη είναι η τιμή του, τόσο λιγότερο εξαρτάται η επενδυτική πολιτική ενός Δήμου από επιχορηγήσεις ειδικού σκοπού (επενδύσεις).

Αυτοχρηματοδότησης Επενδύσεων = Συνολικές Επιχορηγήσεις για Επενδύσεις / Σύνολο Επενδύσεων

Δείκτης αυτοχρηματοδότησης επενδύσεων				
2019	2020	2021	2022	2023
91,89%	69,71%	62,26%	94,48%	88,16%

Η μεγαλύτερη τιμή του δείκτη είναι το 2019.

Ο δείκτης επενδύσεων εκφράζει το ποσοστό των συνολικών εξόδων που έχει διατεθεί σε έργα και επενδύσεις. Υψηλές τιμές δείχνουν την βούληση του ΟΤΑ για επενδυτικές επιλογές. Επίσης μπορεί να υποδηλώνουν πως ο ΟΤΑ βρίσκεται σε στάδιο ταχείας ανάπτυξης, όπου χρειάζεται για παράδειγμα η δημιουργία



υποδομών. Από την άλλη, οι υψηλές τιμές μπορεί να οφείλονται είτε σε δραστικά περιορισμένα λειτουργικά έξοδα, είτε σε ανυπαρξία παροχής υπηρεσιών.

Δείκτης Επενδύσεων = Συνολικό Ποσό Επενδύσεων / Συνολικά Έξοδα

Δείκτης επενδύσεων				
2019	2020	2021	2022	2023
12,20%	9,29%	6,96%	7,69%	8,54%

Η μεγαλύτερη τιμή του δείκτη είναι το 2019.

Ο δείκτης υποχρεώσεων εκφράζει το ποσοστό των χρηματικών ενταλμάτων πληρωμής που δεν έχουν εξοφληθεί ως προς το σύνολο των πληρωθέντων εξόδων. Όσο αυξάνει αυτός ο δείκτης, τόσο μεγαλύτερες είναι οι υποχρεώσεις του Δήμου προς τρίτους.

Δείκτης Υποχρεώσεων = Οφειλές ΠΟΕ / Συνολικά Έξοδα

Δείκτης υποχρεώσεων				
2019	2020	2021	2022	2023
23,12%	25,72%	23,93%	22,84%	20,88%

Οι τιμές του δείκτη παραμένουν σχετικά σταθερές.

Ο δείκτης απαιτήσεων εκφράζει το ποσοστό των ανείσπρακτων εσόδων ως προς το σύνολο των εισπραχθέντων εσόδων. Όσο μεγαλύτερος αυτός ο δείκτης τόσο αυξάνονται οι απαιτήσεις του Δήμου από τρίτους.

Δείκτης Απαιτήσεων = Εισπρακτέα Υπόλοιπα / Συνολικά Έσοδα

Δείκτης απαιτήσεων				
2019	2020	2021	2022	2023
1,34%	1,61%	1,54%	1,59%	2,41%

Η μεγαλύτερη τιμή του δείκτη είναι το 2023, έχει σχεδόν διπλασιαστεί σε σχέση με το 2019.

1.7.3 Τεχνικό Πρόγραμμα Δήμου

Στον παρακάτω πίνακα παρουσιάζεται μια συνοπτική εικόνα του προϋπολογισμού του καταρτισμένου Τεχνικού Προγράμματος του Δήμου Αιγάλεω για το έτος 2024, σύμφωνα με την απόφαση 212/2023 (ΑΔΑ: ΨΥΓ2Ω6Ν-Φ97) του Δημοτικού Συμβουλίου Δήμου Αιγάλεω.

Η αναλυτική περιγραφή του Τεχνικού Προγράμματος του Δήμου του έτους 2024 στην οποία συμπεριλαμβάνεται το σύνολο των αναπτυξιακών και επενδυτικών έργων βρίσκεται στο Παράρτημα 1.



Στρατηγικό Σχέδιο Δήμου Αιγάλεω 2024 -2028

Πίνακας 58 Συνοπτική Εικόνα του Προϋπολογισμού του Τεχνικού Προγράμματος του Δήμου Αιγάλεω έτους 2024 Ανά Πηγή Χρηματοδότησης. Πηγή: Δήμος Αιγάλεω, Ιδία Επεξεργασία

ΠΕΡΙΓΡΑΦΗ	ΠΡΟΫΠΟΛΟΓΙΣΜΟΣ ΕΡΓΟΥ	ΕΓΓΡΑΦΗ ΣΤΟΝ ΠΡΟΫΠΟΛΟΓΙΣΜΟ	ΦΟΡΕΑΣ ΧΡΗΜΑΤΟΔΟΤΗΣΗΣ	ΧΡΗΜΑΤΟΔΟΤΗΣΗ ΑΠΟ ΙΔΙΟΥΣ ΠΟΡΟΥΣ	ΠΟΣΟ ΠΡΟΫΠΟΛΟΓΙΣΜΟΥ /ΕΣΟΔΑ
Γενικό σύνολο ΤΥΔΑ :	59.895.126,83 €	3.527.520,00 €	- €	2.454.820,00 €	1.072.700,00 €
Φορείς Χρηματοδότησης :	59.895.126,83 €	- €	3.527.520,00 €	2.454.820,00 €	1.072.700,00 €
ΠΕΡΙΦΕΡΕΙΑ	2.400.000,00 €	- €	401.000,00 €	- €	401.000,00 €
ΠΕΡΙΦΕΡΕΙΑ/ΧΡΗΜΑΤΙΚΟ ΥΠΟΛΟΙΠΟ ΕΠΕΝΔΥΤΙΚΩΝ	17.000.000,00 €	- €	402.008,00 €	8,00 €	402.000,00 €
ΠΕΡΙΦΕΡΕΙΑ/ΕΣΠΑ/ΧΡΗΜΑΤΙΚΟ ΥΠΟΛΟΙΠΟ ΕΠΕΝΔΥΤΙΚΩΝ	7.917.200,00 €	- €	8,00 €	8,00 €	- €
ΝΕΑ Ο.Χ.Ε/ΧΡΗΜΑΤΙΚΟ ΥΠΟΛΟΙΠΟ ΕΠΕΝΔΥΤΙΚΩΝ	8.500.000,00 €	- €	3,00 €	3,00 €	- €
ΝΕΟ ΕΣΠΑ/ΧΡΗΜΑΤΙΚΟ ΥΠΟΛΟΙΠΟ ΕΠΕΝΔΥΤΙΚΩΝ	11.300.000,00 €	- €	7,00 €	7,00 €	- €
ΚΤΥΠ Α.Ε./ΧΡΗΜΑΤΙΚΟ ΥΠΟΛΟΙΠΟ ΕΠΕΝΔΥΤΙΚΩΝ	950.000,00 €	- €	3,00 €	3,00 €	- €
ΠΡΑΣΙΝΟ ΤΑΜΕΙΟ/ΧΡΗΜΑΤΙΚΟ ΥΠΟΛΟΙΠΟ ΕΠΕΝΔΥΤΙΚΩΝ	1.000.000,00 €	- €	1,00 €	1,00 €	- €
ΤΑΠ	74.400,00 €	- €	74.400,00 €	74.400,00 €	- €
ΥΠΕΣ/ΑΝΤΩΝΗΣ ΤΡΙΤΣΗΣ	1.400.000,00 €	- €	- €	- €	- €
ΥΠΕΣ- ΦΙΛΟΔΗΜΟΣ/ΧΡΗΜΑΤΙΚΟ ΥΠΟΛΟΙΠΟ ΕΠΕΝΔΥΤΙΚΩΝ	718.326,83 €	- €	331.360,00 €	61.660,00 €	269.700,00 €
ΑΝΤΑΠΟΔΟΤΙΚΑ ΕΣΟΔΑ ΑΠΟΧΕΤΕΥΣΗΣ + ΧΡΗΜΑΤΙΚΟ ΥΠΟΛΟΙΠΟ ΕΠΕΝΔΥΤΙΚΩΝ	99.200,00 €	- €	99.200,00 €	99.200,00 €	- €
ΦΟΡΟΣ ΗΛΕΚΤΡΟΔΟΤΟΥΜΕΝΩΝ ΧΩΡΩΝ	600.000,00 €	- €	300.000,00 €	300.000,00 €	- €
ΕΙΣΦΟΡΕΣ ΕΛΑΙΩΝΑ	1.538.800,00 €	- €	664.802,00 €	664.802,00 €	- €
ΣΑΤΑ	1.058.400,00 €	- €	519.360,00 €	519.360,00 €	- €
ΧΡΗΜΑΤΙΚΟ ΥΠΟΛΟΙΠΟ ΕΠΕΝΔΥΤΙΚΩΝ	5.088.800,00 €	- €	735.368,00 €	735.368,00 €	- €
ΠΕΡΙΦΕΡΕΙΑ/ΠΑΔΑ	250.000,00 €	- €	- €	- €	- €

Το συνολικό ποσό που έχει εγγραφεί στον προϋπολογισμό για την υλοποίηση Έργων & Μελετών του Τεχνικού Προγράμματος του Δήμου, ανέρχεται σε 3.527.520€, ο συνολικός προϋπολογισμός των συνεχιζόμενων έργων & μελετών από το 2023 ανέρχεται στο ποσό των 20.329.051,29€ εκ των οποίων χρηματοδοτούμενα τα 17.570.000€ και η συνολικά απαιτούμενη δαπάνη για την υλοποίηση όλων των προτεινόμενων έργων και μελετών ανέρχεται στο ποσό των 59.895.127€.



Στρατηγικό Σχέδιο Δήμου Αιγάλεω 2024 -2028

Πίνακας 59 Ομαδοποιημένο Τεχνικό Πρόγραμμα 2024. Πηγή: Δήμος Αιγάλεω, Ιδία Επεξεργασία

ΤΕΧΝΙΚΟ ΠΡΟΓΡΑΜΜΑ 2024	ΠΡΟΫΠΟΛΟΓΙΣΜΟΣ ΕΡΓΩΝ	ΕΓΓΡΑΦΗ ΣΤΟΝ ΠΡΟΫΠΟΛΟΓΙΣΜΟ	ΧΡΗΜΑΤΟΔΟΤΗΣΗ ΑΠΟ ΙΔΙΟΥΣ ΠΟΡΟΥΣ	ΠΟΣΟ ΠΡΟΫΠΟΛΟΓΙΣΜΟΥ /ΕΣΟΔΑ
ΕΡΓΑ ΠΟΥ ΘΑ ΕΚΤΕΛΕΣΤΟΥΝ ΜΕ ΧΡΗΜΑΤΟΔΟΤΗΣΗ ΑΠΟ ΑΛΛΟΥΣ ΦΟΡΕΙΣ Ή ΜΕ ΤΗ ΣΥΓΧΡΗΜΑΤΟΔΟΤΗΣΗ ΤΟΥ ΔΗΜΟΥ	28.196.713,71 €	84.375,00 €	2.015,00 €	82.360,00 €
ΕΡΓΑ ΠΟΥ ΘΑ ΕΚΤΕΛΕΣΤΟΥΝ ΜΕ ΧΡΗΜΑΤΟΔΟΤΗΣΗ ΑΠΟ ΤΟ ΕΣΠΑ 2021- 2027 ή ΝΕΑ Ο.Χ.Ε	20.800.000,00 €	11,00 €	11,00 €	- €
ΕΡΓΑ ΠΟΥ ΘΑ ΕΚΤΕΛΕΣΤΟΥΝ ΜΕ ΧΡΗΜΑΤΟΔΟΤΗΣΗ ΑΠΟ ΤΟ ΔΗΜΟ	5.025.200,00 €	1.768.967,00 €	1.768.967,00 €	- €
ΤΕΧΝΙΚΑ ΕΡΓΑ ΠΟΥ ΘΑ ΕΚΤΕΛΕΣΤΟΥΝ ΜΕ ΑΥΤΕΠΙΣΤΑΣΙΑ ΑΠΟ ΤΑ ΣΥΝΕΡΓΕΙΑ ΤΟΥ ΔΗΜΟΥ	390.000,00 €	290.000,00 €	290.000,00 €	- €
ΜΕΛΕΤΕΣ ΠΟΥ ΘΑ ΕΚΤΕΛΕΣΤΟΥΝ ΜΕ ΧΡΗΜΑΤΟΔΟΤΗΣΗ ΑΠΟ ΤΟΝ ΔΗΜΟ & ΑΛΛΟΥΣ ΦΟΡΕΙΣ Ή ΜΕ ΤΗ ΣΥΓΧΡΗΜΑΤΟΔΟΤΗΣΗ ΤΟΥ ΔΗΜΟΥ	4.434.413,12 €	1.339.422,00 €	349.082,00 €	990.340,00 €
ΕΡΓΑ ΠΡΑΣΙΝΟΥ ΠΟΥ ΘΑ ΕΚΤΕΛΕΣΤΟΥΝ ΜΕ ΕΡΓΟΛΑΒΙΑ ΑΠΟ ΤΗΝ ΥΠΗΡΕΣΙΑ ΚΗΠΩΝ	1.048.800,00 €	44.745,00 €	44.745,00 €	- €
ΓΕΝΙΚΟ ΣΥΝΟΛΟ	59.895.126,83 €	3.527.520,00 €	2.454.820,00 €	1.072.700,00 €

1.7.4 Ευρωπαϊκά προγράμματα

Ο Δήμος Αιγάλεω υλοποιεί πλήθος Ευρωπαϊκών συγχρηματοδοτούμενων προγραμμάτων, τα οποία επιλέγονται με βάση την συνάφεια τους με τους επιχειρησιακούς στόχους του, αξιοποιώντας έτσι ευρωπαϊκά κονδύλια για την επίτευξη του οράματος της Δημοτικής Αρχής. Στους ακόλουθους πίνακες παρουσιάζονται τα ολοκληρωμένα και τα εν εξελίξει Ευρωπαϊκά Έργα στα οποία συμμετέχει ο Δήμος Αιγάλεω.

Πίνακας 60 Ολοκληρωμένα Ευρωπαϊκά έργα στα οποία συμμετείχε ο Δήμος Αιγάλεω. Πηγή Δήμος Αιγάλεω, Ιδία Επεξεργασία

Ευρωπαϊκό Πρόγραμμα	Ακρωνύμιο	Τίτλος έργου	Τελικός Προϋπολογισμός έργου
Youth Guarantee/ EASI	-	Youth Guarantee "Three steps to finding a job"	35.800,00 €



Στρατηγικό Σχέδιο Δήμου Αιγάλεω 2024 -2028

Ευρωπαϊκό Πρόγραμμα	Ακρωνύμιο	Τίτλος έργου	Τελικός Προϋπολογισμός έργου
Erasmus +	Q-SER	Qualitative Services at local level for Emigrants and Refugees	39.924,00 €
Horizon 2020	5G ESSENCE	Embedded Network Services for 5G Experiences	94.363,38 €
Horizon 2020	5GENESIS	5th Generation End-to-end Network, Experimentation, System Integration, and Showcasing	156.195,98 €
Horizon 2020	5G!Drones	Unmanned Aerial Vehicle Vertical Applications' Trials Leveraging Advanced 5G Facilities	278.299,88 €
Horizon 2020	RESPOND-A	Next-generation equipment tools and mission-critical strategies for First Responders	112.420,84 €
Erasmus +	UAMschool4cities	Urban Air Mobility School for Cities	0,00 €
Erasmus +	Urban Youth Gardens	Urban Youth Gardens	0,00 €
Συνολικός προϋπολογισμός έργων			717.004,08€

Πίνακας 61 Εν εξελίξει Ευρωπαϊκά έργα στα οποία συμμετέχει ο Δήμος Αιγάλεω. Πηγή Δήμος Αιγάλεω, Ιδία Επεξεργασία

Ευρωπαϊκό Πρόγραμμα	Ακρωνύμιο	Τίτλος έργου	Αρχικός Προϋπολογισμός έργου
Horizon 2020	TransformAr	Accelerating and upscaling transformational adaptation in Europe: demonstration of water-related innovation packages	425.000,00 €



Στρατηγικό Σχέδιο Δήμου Αιγάλεω 2024 -2028

Ευρωπαϊκό Πρόγραμμα	Ακρωνύμιο	Τίτλος έργου	Αρχικός Προϋπολογισμός έργου
Horizon Europe	C2IMPRESS	Co-Creative Improved Understanding and Awareness of Multi-Hazard Risks for Disaster Resilient Society	240.000,00 €
Horizon Europe	BIN2BEAN	Boosting the market deployment of safe, effective and sustainable innovations for soil improvement from bio-waste, towards regenerative soil systems	222.656,25 €
Horizon Europe	ImAFUSA	Impact and capacity Assessment Framework for U-space Societal Acceptance	68.750,00 €
I3	AMBITIOUS	Advanced CoMputing Continuum Solutions for Boosting DigITalization across European RegionS	104.860,00 €
Horizon Europe	Med-IREN	Mediterranean critical Infrastructure Resilience Engineering with Nature based solutions	165.000,00 €
DIGITAL	CYberSynchrony	Harmonizing People, Processes, and Technology for Robust Cybersecurity	117.967,50 €
DIGITAL	CLIMATE-ADAPT4EOSC	Fair Data and Innovative Services for Magnifying the Climate Adaptation potential of European Communities	175.000,00 €
Horizon Europe	CLISTHENES	Climate Risk Assessment in the Socially Vulnerable Communities of Egaleo	183.125,00 €
CERV	YouthEUVision	Empowering YOUTH for a Stronger Europe	20.320,00 €
LIFE EUCF	-	Pioneering Egaleo's Low Carbon Future with energy efficiency and environmental responsibility	60.000,00 €
EUI	Rock the Block	Integrated Participatory Roadmaps for Affordable Co-Living	3.280.920,00 €



Ευρωπαϊκό Πρόγραμμα	Ακρωνύμιο	Τίτλος έργου	Αρχικός Προϋπολογισμός έργου
Συνολικός προϋπολογισμός εν εξελίξει έργων			5.128.626,75 €

Τα σημαντικότερα έργα τα οποία σήμερα υλοποιούνται είναι:

1. Rock the Block- Συμμετοχικά Εργαλεία για μια Οικονομικά Προσιτή Κατοικία

Το πρόγραμμα, που υποστηρίζεται από την Ευρωπαϊκή Ένωση και το European Urban Initiative (EUI), στοχεύει στην προώθηση της οικονομικά προσιτής κατοικίας και της ενίσχυσης των ζωντανών γειτονιών μέσω τεχνικών επεμβάσεων και δημιουργικών δράσεων. Το πρόγραμμα έχει ως στόχο την πρόσβαση σε οικονομικά προσιτή και ποιοτική κατοικία μέσα από:

- Υλοποίηση δωρεάν ολοκληρωμένων παρεμβάσεων σε πολυκατοικίες της περιοχής όπως εφαρμογή θερμοπρόσοψης, βελτίωση της προσβασιμότητας, διαχείριση των βιοαποβλήτων, αξιοποίηση του δώματος ή άλλων κοινόχρηστων χώρων, πράσινες παρεμβάσεις, δημιουργία βιβλιοθήκης πραγμάτων, δίκτυα φροντίδας κ.ά.
- Ενδυνάμωση των ανθρώπινων σχέσεων μέσω συλλογικών δράσεων, τόσο στην πολυκατοικία όσο και στη γειτονιά
- Παροχή συμβουλευτικών υπηρεσιών σε ζητήματα στέγασης καθώς και την αναβάθμιση γνώσεων και δεξιοτήτων, άμεσα συνδεδεμένων με τις παρεμβάσεις που θα γίνουν στα κτίρια

Η κοινοπραξία του έργου αποτελείται από το Δήμο Αιγάλεω (Συντονιστής), το Εθνικό Κέντρο Έρευνας Φυσικών Επιστημών «Δημόκριτος», το Εργαστήριο Οικοδομικής και Φυσικής των Κτιρίων του Τμήματος Πολιτικών Μηχανικών του Αριστοτελείου Πανεπιστημίου Θεσσαλονίκης, το Ινστιτούτο Περιφερειακής Ανάπτυξης του Παντείου Πανεπιστημίου, την εταιρεία αστικής και πολιτιστικής ανάπτυξης Symbolo O.E., το γραφείο Αρχιτεκτονικής έρευνας και πράξης AREA, τις οργανώσεις της κοινωνίας των πολιτών Urbana Lab, InCommON (Innovative Communities Inwards), Οργάνωση Γη και ΑΜΚΕ Όχι Παίζουμε (UrbanDig Project).

Προϋπολογισμός Δήμου Αιγάλεω: 3.280.920€

Ιστοσελίδα προγράμματος: <https://www.rocktheblock.gr/>

2. Transform AR -Accelerating and upscaling transformational adaptation in Europe: DEMONSTRATION OF WATER-RELATED INNOVATION PACKAGES.

Το πρόγραμμα, που υποστηρίζεται από την Ευρωπαϊκή Ένωση και το πρόγραμμα Horizon H2020, στόχο έχει την ανάδειξη λύσεων για την ενίσχυση της κλιματικής και κοινωνικής ανθεκτικότητας με τελικό στόχο την επίτευξη ταχείας και



εκτεταμένης μετασχηματιστικής προσαρμογής. Το έργο θα αναπτύξει μια προσαρμοστική διαδικασία βασισμένη σε ανοικτή καινοτομία, φιλικές προς τον χρήστη και προσβάσιμες υπηρεσίες κλιματικών δεδομένων, λύσεις που μπορούν να εφαρμοστούν και πειραματισμούς μεγάλης κλίμακας.

Αναμενόμενα αποτελέσματα του έργου είναι:

-Η υποστήριξη των στόχων της European Green Deal για την προσαρμογή στην κλιματική αλλαγή, για την βιοποικιλότητα, τη βιο-οικονομία την κυκλική οικονομία καθώς και το πρόγραμμα Clean Air Program.

-να συμβάλλει στην οικονομική επανεκκίνηση μετά την κρίση εξαιτίας του Covid-19 και να προωθήσει τον μετασχηματισμό των περιφερειών με στόχο την ενίσχυση της κλιματικής ανθεκτικότητας.

-να αυξήσει την ανθεκτικότητα και βιωσιμότητα για την αντιμετώπιση της κλιματικής αλλαγής.

Προϋπολογισμός Δήμου Αιγάλεω: 425.000€

Ιστοσελίδα προγράμματος: <https://transformar.eu/>

3. Co-Creative Improved Understanding and Awareness of Multi-Hazard Risks for Disaster Resilient Society

Το πρόγραμμα, που υποστηρίζεται από την Ευρωπαϊκή Ένωση και το πρόγραμμα Horizon H2020, στόχο έχει την ανάπτυξη ενός νέου ολοκληρωμένου πλαισίου ανθεκτικότητας (μεθόδους, κατευθυντήριες γραμμές και εργαλεία χάραξης πολιτικών) για την ενδυνάμωση των δημόσιων αρχών και των πολιτών στην αντιμετώπιση των φυσικών καταστροφών και την προετοιμασία για μελλοντικούς κινδύνους.

Επιπλέον, το έργο θα συν-σχεδιάσει συστήματα και εφαρμογές (apps) πρόβλεψης και έγκαιρης προειδοποίησης για την συλλογή και τη χρήση δεδομένων για την παρατήρηση, οπτικοποίηση και κατανόηση των κινδύνων και των προκλήσεων της παγκόσμιας κλιματικής κρίσης.

Στόχος του έργου είναι ακόμα η ανάπτυξη και η εφαρμογή ενός προσαρμοσμένου πλαισίου συν-δημιουργίας που βασίζεται σε νέες προσεγγίσεις βασισμένες στην σύμπραξη Δημόσιου και Ιδιωτικού Τομέα.

Ο Δήμος Αιγάλεω, με τη συμμετοχή του στο πρόγραμμα στοχεύει στην αντιμετώπιση των ακραίων καιρικών φαινομένων και τη θωράκιση της πόλης και των κατοίκων από τις συνέπειες της κλιματικής αλλαγής. Παράλληλα θα επαναξιολογηθεί και θα καταρτιστεί το Σχέδιο Δράσης για την Αειφορία και το Κλίμα, μέσα από τον συμμετοχικό σχεδιασμό, και τα εργαλεία του έργου, και ιδιαίτερα με την ευαισθητοποίηση και την ενεργή συμμετοχή των πολιτών. Τα εργαλεία κοινωνικής και τεχνικής καινοτομίας του C2IMPRESS θα παρέχουν τη γνώση αλλά και τα εργαλεία για την κατάρτιση του Σχεδίου Δράσης για την αντιμετώπιση της κλιματικής αλλαγής του Δήμου Αιγάλεω.



Προϋπολογισμός Δήμου Αιγάλεω: 240.000€

Ιστοσελίδα προγράμματος: <https://www.c2impress.com/>

4. Bin2Bean- Boosting the market deployment of safe, effective and sustainable innovations for soil improvement from bio-waste, towards regenerative soil systems

Το πρόγραμμα Bin2Bean- From Biowaste to soil regeneration, που υποστηρίζεται από την Ευρωπαϊκή Ένωση και το πρόγραμμα Horizon H2020, στόχο έχει την υποστήριξη ευρωπαϊκών πόλεων στην προώθηση καινοτομιών που στοχεύουν στην αξιοποίηση των αποβλήτων και στην μετατροπή των ανακυκλώσιμων υλικών σε βελτιωτικά εδάφους, μέσω καινοτομιών και οικονομικά βιώσιμων αλυσίδων αξίας.

Ο δήμος Αιγάλεω, συμμετέχοντας στο πρόγραμμα στοχεύει στην αντιμετώπιση της ξηρασίας των τελευταίων ετών, στην συλλογή στοιχείων και παραμέτρων για την αναδόμηση των εδάφων με την αξιοποίηση των βιο-αποβλήτων που παράγονται στην πόλη. Μέσα από τα living labs που θα διοργανωθούν στο πλαίσιο του έργου, θα πραγματοποιηθεί πλήθος ημερίδων και δράσεων ευαισθητοποίησης των πολιτών στην χωριστή διαλογή στην ανακύκλωση των χάρτινων συσκευασιών, στην ευαισθητοποίηση της μαθητικής κοινότητας και στον συν-σχεδιασμό προτάσεων για την ανακύκλωση, με την ενεργό συμμετοχή της κοινότητας.

Προϋπολογισμός Δήμου Αιγάλεω: 222.656,25€

Ιστοσελίδα προγράμματος: <https://www.bin2bean.eu/>

5. ImAFUSA- Impact and Capacity Assessment Framework for U-space Societal Acceptance

Το πρόγραμμα ImAFUSA, που υποστηρίζεται από την Ευρωπαϊκή Ένωση και το πρόγραμμα Sesarj στόχο έχει την αξιοποίηση της Urban Air Mobility, με επίκεντρο τον πολίτη. Εστιάζει στην παροχή εργαλείων για τις τοπικές αρχές και τους φορείς χάραξης πολιτικής για την αξιολόγηση του αντίκτυπου της Urban Air Mobility. Παράλληλα το έργο στοχεύει στην χαρτογράφηση των τρεχουσών πρακτικών, παρέχει εργαλεία για την ποσοτικοποίηση του περιβαλλοντικού, κοινωνικού και οικονομικού αντίκτυπου αλλά και της ασφάλειας των αερομεταφορών, προκειμένου να μπορεί να αναπτυχθεί υποδομή για τις αερομεταφορές.

Ο δήμος Αιγάλεω συμμετέχοντας στο πρόγραμμα θα μπορέσει μέσα από περιβάλλοντα προσομοίωσης των εργαλείων που θα αναπτυχθούν να εικονοποιήσει μελλοντικά σενάρια χρήσης των αερομεταφορών.

Συνολικός Προϋπολογισμός έργου: 877.207,50€

Προϋπολογισμός Δήμου Αιγάλεω: 68.750€

Ιστοσελίδα προγράμματος: <https://sesarju.eu/projects/ImAFUSA>



6. AMBITIOUS- Advanced CoMputing Continuum Solutions for Boosting DiGiTalization across European Regions

Το πρόγραμμα AMBITIOUS, που υποστηρίζεται από την Ευρωπαϊκή Ένωση και το European Innovation Council and SMEs Executive Agency (EISMEA) στόχο έχει την αντιμετώπιση των προκλήσεων της κλιματικής αλλαγής, της αστικοποίησης, της παραγωγής ενέργειας και της επαγγελματικής ασφάλειας, με καινοτόμα εργαλεία, το 5G, την τεχνητή νοημοσύνη (AI) και το Διαδίκτυο των Πραγμάτων (Internet of Things). Το έργο προωθεί την διαπεριφερειακή συνεργασία με σκοπό την ανάπτυξη των νεοσύστατων επιχειρήσεων, ενώ θα χρηματοδοτήσει καινοτόμες δράσεις και προγράμματα που θα ενισχύσουν την ενσωμάτωση των ΜΜΕ στις αλυσίδες αξίας της Ευρωπαϊκής Ένωσης.

Συνολικός Προϋπολογισμός έργου: 6.300.000€

Προϋπολογισμός Δήμου Αιγάλεω: 104.860,00€

Ιστοσελίδα προγράμματος: <https://ambitious-project.eu/>

7. Med-IREN- Mediterranean critical Infrastructure Resilience Engineering with Nature based solutions

Το πρόγραμμα Med-IREN στοχεύει στην ενίσχυση των πόλεων της Μεσογείου από την κλιματική αλλαγή και συγκεκριμένα στην προστασία των υποδομών ζωτικής σημασίας από τις επιπτώσεις των ακραίων φαινομένων της κλιματικής αλλαγής. Το έργο θα αναδείξει καλές πρακτικές και παρεμβάσεις πέντε πόλεων στην ενέργεια, τις μεταφορές, τις ΤΠΕ και την κοινωνική πολιτική στην αντιμετώπιση των κλιματικών κινδύνων στην Μεσόγειο. Παράλληλα οι καλές πρακτικές θα μεταφερθούν σε 4 ακόμα περιφέρειες στην ΕΕ, καλύπτοντας τις περιοχές της Μεσογείου και της Μαύρης Θάλασσας. Επιπλέον, θα αναπτυχθεί μια σειρά ψηφιακών εργαλείων για την υποστήριξη λήψης αποφάσεων που θα ενσωματώνει δεδομένα από πολλαπλές πηγές, για την ανθεκτικότητα στην κλιματική αλλαγή, ενσωματώνοντας τη συμμετοχική διακυβέρνηση, τις νέες μορφές χρηματοδότησης και των καινοτόμο αστικό σχεδιασμό.

Συνολικός Προϋπολογισμός έργου: 10.353.300€

Προϋπολογισμός Δήμου Αιγάλεω: 165.000,00€



1.8 Επιτελική Σύνοψη Υφιστάμενης Κατάστασης

Προ της ανάλυσης που θα επακολουθήσει, παρατίθεται μία συνοπτική περιγραφή της υφιστάμενης κατάστασης της περιοχής του Δήμου Αιγάλεω, όπως προέκυψε από την ανάλυση των κεφαλαίων της πρώτης ενότητας.

Γενικά Στοιχεία

Ο Δήμος Αιγάλεω είναι Δήμος της Περιφέρειας Αττικής, διοικητικά υπαγόμενος στο Δυτικό Τομέα Αθηνών ως Περιφερειακή Ενότητα. Είναι μια από τις μεγαλύτερες περιοχές των δυτικών προαστίων, και βρίσκεται στα 5 χιλιόμετρα περίπου δυτικά του κέντρου της Αθήνας. Ανατολικά συνορεύει με τον Δήμο Αθηναίων, βόρεια με τους δήμους Περιστερίου και Χαϊδαρίου, δυτικά με τους δήμους Νίκαιας - Αγίου Ιωάννου Ρέντη και Αγ. Βαρβάρας και νότια με τον Δήμο Μοσχάτου - Ταύρου.

Καταλαμβάνει έκταση 6,45 τ.χλμ. ενώ σύμφωνα με την Απογραφή της ΕΛΣΤΑΤ για το 2021, ο μόνιμος πληθυσμός του Δήμου ανέρχεται σε 65.831 άτομα, όντας ο τρίτος πολυπληθέστερος Δήμος του Δυτικού Τομέα Αθηνών πίσω από τους Δήμους Περιστερίου και Ιλίου.

Διασχίζεται από τον ποταμό Κηφισό, το μεγαλύτερο τμήμα του οποίου είναι καλυμμένο από την Εθνική Οδό Πατρών-Αθηνών-Θεσσαλονίκης. Το Αιγάλεω διατρέχουν συνολικά πέντε μεγάλες οδικές αρτηρίες, και συγκεκριμένα οι Λεωφόροι Κηφισού, Αθηνών, Θηβών, Πέτρου Ράλλη και η Ιερά Οδός, ενώ φιλοξενεί εντός των γεωγραφικών του ορίων δύο σταθμούς ΜΕΤΡΟ (Ελαιώνας και Αιγάλεω), και στα όρια του με το Δήμο Αγίας Βαρβάρας έναν επιπλέον (Αγία Μαρίνα).

Αξίζει να αναφερθεί ότι ο Δήμος Αιγάλεω, διαθέτει εκτεταμένο οικιστικό πυρήνα αλλά και σημαντικό εμπορικό κέντρο, ενώ αποτελεί πόλο έλξης για την ευρύτερη περιοχή του Δυτικού λεκανοπεδίου, κυρίως λόγω της γεινιάσής του με την Αθήνα, αλλά και της ευρείας σύνδεσής του με το συγκοινωνιακό δίκτυο. Το τμήμα ανατολικά τις Λεωφόρου Κηφισού, που αφορά την περιοχή του Ελαιώνα, καταλαμβάνεται από μεγάλες εγκαταστάσεις βιομηχανιών, βιοτεχνιών και εταιρειών μεταφοράς και αποθήκευσης. Η σημαντική συγκοινωνιακή διασύνδεση έχει κατά τα τελευταία χρόνια ευνοήσει την ανάπτυξη πολλαπλών εμπορικών δραστηριοτήτων, καθώς και σχετικής δυναμικής, με ανασταλτικό παράγοντα τους πολεοδομικούς περιορισμούς, αλλά και τις επιβαρυμένες κυκλοφοριακές συνθήκες.

Παράλληλα, η κομβική θέση του Δήμου ως προς το κέντρο της Αθήνας, λειτουργεί ως πόλος έλξης για σημαντικές επενδύσεις, με εγκατάσταση μεγάλων εμπορικών κέντρων εντός των διοικητικών ορίων του Δήμου ή στα όρια αυτών. Τελευταία, εμφανίζεται ενισχυμένη η τάση μετατροπής του χαρακτήρα του εμπορικού κέντρου με ενίσχυση των χρήσεων αναψυχής και εστίασης, ενώ σημαντικό ζήτημα παραμένει η πολεοδομική οργάνωση της ευρύτερης περιοχής του Ελαιώνα.



Δημογραφικά Χαρακτηριστικά

Σε σχέση με την πληθυσμιακή εξέλιξη, το Αιγάλεω παρουσιάζει μια σταθερή και σημαντική μείωση του πληθυσμού, με αθροιστική πληθυσμιακή μείωση από το 1991 έως σήμερα κατά 17,2 %, ενώ μόνο μεταξύ των δύο τελευταίων απογραφών (2011-2021) πληθυσμιακή μείωση 5,88%.

Σε επίπεδο φύλου, ο πληθυσμός του Δήμου Αιγάλεω αποτελείται από άνδρες κατά 48,6% και από γυναίκες κατά 51,4%, ποσοστά αντίστοιχα με αυτά της ΠΕ Δυτικού Τομέα και με τα εθνικά. Σε ηλικιακό επίπεδο παρατηρείται με σαφήνεια η ηλικιακή γήρανση του πληθυσμού του Δήμου καθώς τα ποσοστά στις ηλικίες 40 ετών και άνω είναι σαφώς μεγαλύτερα το 2021 συγκριτικά με το 2011, ενώ τα ποσοστά του 2021 στις ηλικίες 39 και κάτω είναι μικρότερα σε σχέση με τα αντίστοιχα του 2011. Τέλος, παρατηρείται υστέρηση στην πληθυσμιακή εκπροσώπηση ατόμων με υψηλό επίπεδο εκπαίδευσης, συγκριτικά με το ποσοστό της Περιφέρειας Αττικής.

Περιβάλλον και Ποιότητα Ζωής

Ο Δήμος Αιγάλεω χαρακτηρίζεται από ένα ήπιο ανάγλυφο με μικρές κλίσεις ενώ βρίσκεται σε υψόμετρο περίπου 50μ.. Εντάσσεται στη δεύτερη θερμότερη κλιματική ζώνη στη χώρα, και το κλίμα του χαρακτηρίζεται ως εύκρατο, με ξηρό καλοκαίρι και ήπιο χειμώνα ενώ συνδυαστικά με τον χάρτη κλιματικών περιοχών γίνεται αντιληπτό ότι έχει μέτριες βροχοπτώσεις. Διαθέτει αρκετούς χώρους φυσικού περιβάλλοντος, όπως το Ποικίλο Όρος – Όρος Αιγάλεω που έχει κηρυχθεί ως προστατευόμενη ζώνη και ως τόπος ιδιαίτερου φυσικού κάλλους, χωρίς ωστόσο να θεωρείται πως έχει επαρκείς και προσβάσιμους από όλο τον πληθυσμό χώρους πρασίνου.

Επικρατούσα χρήση είναι η μικτή κατοικία, με αυξημένη συγκέντρωση καταστημάτων – γραφείων στο κέντρο του Δήμου, στον Κηφισό, επί της Λ. Αθηνών και σε σημεία της περιοχής του Ελαιώνα, αλλά και ασυμβατότητα χρήσεων που σχετίζονται με τη βιομηχανία εντός των ορίων του Δήμου. Αυτές, σε συνδυασμό με την ατμοσφαιρική ρύπανση και την ηχορύπανση που προέρχεται κυρίως από τις βασικές οδικές αρτηρίες που διασχίζουν τον Δήμο, και την έλλειψη αστικού πρασίνου, υποβαθμίζουν την ποιότητα και την εικόνα του αστικού περιβάλλοντος. Επίσης, σημαντικές είναι και οι εγκαταστάσεις του Πανεπιστημίου Δυτικής Αττικής, το οποίο προέκυψε από τη συγχώνευση του ΤΕΙ Αθήνας και του ΑΕΙ Πειραιά Τεχνολογικού Τομέα.

Στον Δήμο Αιγάλεω υπάρχει πλήρης δίκτυο ύδρευσης και αποχέτευσης λυμάτων, ενώ συναντάται και δίκτυο ομβρίων, και δίκτυο άρδευσης για τους χώρους πρασίνου. Εξαιρέση στα ανωτέρω είναι η περιοχή του Ελαιώνα όπου λόγω της μη εφαρμογής του σχεδίου στερείται πλήρως δικτύων ύδρευσης και αποχέτευσης λυμάτων και ομβρίων. Η έλλειψη αποχέτευσης ομβρίων στον Ελαιώνα αποτελεί και διαρκή κίνδυνο εμφάνισης πλημμυρικών φαινομένων. Στο



Δήμο Αιγάλεω διέρχονται εναέριες γραμμές υψηλής τάσης, με χρόνιο αίτημα των κατοίκων και των δημοτικών αρχών για υπογειοποίηση του δικτύου. Το σύνολο του Δήμου τροφοδοτείται πλήρως με ηλεκτρικό ρεύμα, με την επάρκεια του δικτύου κρίνεται ικανοποιητική, ενώ υπάρχει και δίκτυο φυσικού αερίου του οποίου η χρήση έχει ενισχυθεί την τελευταία πενταετία, αλλά και χρήση της ηλιακής ενέργειας, μέσω των ηλιακών θερμοσιφώνων, που αφορά την παροχή ζεστού νερού για οικιακή χρήση, και μικρός αριθμός φωτοβολταϊκών σταθμών σε δώματα και στέγες κατοικιών και επιχειρήσεων. Στο Δήμο Αιγάλεω υπάρχει εκτεταμένο δίκτυο δημόσιου φωτισμού, σε οδούς και κοινόχρηστους χώρους, με ικανοποιητική κατανομή στο σύνολο του Δήμου, και εξαιρέσεις κυρίως στην περιοχή του Ελαιώνα. Τέλος, σημειώνεται σημαντική εξέλιξη στη διαχείριση αποβλήτων, με διαρκής ενίσχυση του δικτύου κάδων και υποδομών συλλογής, διευκόλυνση της μεταφοράς αποβλήτων σε σχετικές υποδομές επεξεργασίας, αλλά και συνεχή τάση μείωσης των παραγόμενων απορριμμάτων, και αντίστοιχη ενίσχυση της ανακύκλωσης.

Κοινωνική Πολιτική, Παιδεία, Πολιτισμός και Αθλητισμός

Ο Δήμος Αιγάλεω διαθέτει επαρκείς κοινωνικές δομές και δομές προστασίας, με περισσότερες να αφορούν την εξυπηρέτηση των ηλικιωμένων και των παιδιών (δημοτικοί βρεφονηπιακοί σταθμοί), αλλά και δομές όπως το Κέντρο Κοινότητας, το Κοινωνικό Παντοπωλείο κ.α. Στο Δήμο υπάρχουν και επαρκείς υποδομές σε όλες τις βαθμίδες εκπαίδευσης, ενώ στην ανώτατη εκπαίδευση ξεχωρίζει η παρουσία του Πανεπιστημίου Δυτικής Αττικής, με υπερτοπική σημασία για την περιοχή.

Στην περιοχή συναντάται σημαντικός αριθμός αρχαίων μνημείων και σημείων πολιτιστικού ενδιαφέροντος, ενώ έχουν αναπτυχθεί και καθιερωθεί ως πολιτιστικά δρώμενα και σημεία αναφοράς διαφορετικές δραστηριότητες και διοργανώσεις του Δήμου. Χωροθετούνται αρκετές δημοτικές εγκαταστάσεις αθλητισμού, οι οποίες καλύπτουν σε σημαντικό βαθμό άθλησης και αναψυχής των δημοτών, ενώ υπάρχουν και αρκετοί μικρότεροι αθλητικοί χώροι διάσπαρτοι σε σχολικές αυλές/προαύλια, αλλά και σειρά αθλητικών εγκαταστάσεων εντός του Άλσους. Σε ότι αφορά στην υγεία, εντός των ορίων του Δήμου Αιγάλεω δε λειτουργεί δημόσιο Νοσοκομείο ή Θεραπευτήριο, με πλησιέστερο δημόσιο νοσοκομείο το Γενικό Νοσοκομείο Δυτικής Αττικής «Αγία Βαρβάρα», και σχετική εγγύτητα με το Γενικό Κρατικό Νίκαιας και με το Πανεπιστημιακό Νοσοκομείο Αττικόν, ενώ από πλευράς δημοτικών δομών λειτουργεί το Κέντρο Υγείας Αιγάλεω και ένα Δημοτικό Ιατρείο στο πλαίσιο του ΚΕΠ Υγείας.

Τοπική Οικονομία και Απασχόληση

Λόγω της γεινίασης με την Αθήνα, των μεγάλων οδικών αξόνων και την ύπαρξη γραμμή μετρό, το Αιγάλεω λειτούργησε και λειτουργεί ως πόλος έλξης για μεγάλες επενδύσεις, γεγονός που αποδεικνύεται από την εγκατάσταση μεγάλων



εμπορικών κέντρων εντός των διοικητικών ορίων του Δήμου ή στα όρια αυτών. Στο Δήμο Αιγάλεω, σημαντική είναι η επικράτηση του τριτογενούς τομέα (υπηρεσίες), ενώ σημαντικό ποσοστό καταλαμβάνουν οι εργαζόμενοι του δευτερογενούς τομέα (μεταποίηση).

Ο συνδυασμός υποχώρησης της παρουσίας της βιομηχανίας, στροφής στις υπηρεσίες, έλλειψης υψηλών δεξιοτήτων, αλλά και γήρανσης του πληθυσμού οδηγεί σε ποσοστό ανεργίας ελαφρά υψηλότερο στο Δήμο Αιγάλεω από το εθνικό, αλλά αντίστοιχο της Δυτικής Αθήνας, ενώ το ίδιο ισχύει και με το ποσοστό του οικονομικά μη-ενεργού πληθυσμού.

Εσωτερικό Περιβάλλον του Δήμου

Ο Δήμος Αιγάλεω έχει ιστορική και ισχυρή παρουσία στη Δυτική Αθήνα, αλλά και την Αττική ευρύτερα. Διαθέτει ικανοποιητικό επίπεδο εσωτερικής οργάνωσης, δομών, διαδικασιών και συστημάτων, και έχει παρουσιάσει πρόοδο στην ψηφιοποίηση και την ηλεκτρονική παροχή υπηρεσιών στους πολίτες και τις επιχειρήσεις. Δυνατότητες περαιτέρω βελτίωσης προκύπτουν εφόσον προσαρμοστεί και εκσυγχρονιστεί ο Οργανισμός Εσωτερικής Υπηρεσίας, προκειμένου να ανταποκρίνεται καλύτερα στις διαφοροποιημένες τα τελευταία χρόνια απαιτήσεις οργάνωσης και λειτουργίας του Δήμου.

Σημαντικός παράγοντας στο εσωτερικό περιβάλλον του Δήμου είναι το ανθρώπινο δυναμικό, με τη σημαντική εμπειρία και διοικητική-οργανωτική επάρκεια για την κάλυψη θέσεων ευθύνης και την ανάληψη και εκτέλεση σύνθετων αρμοδιοτήτων. Ζητήματα υποστελέχωσης, ειδικά σε κρίσιμους τομείς της λειτουργίας του Δήμου και των παρεχόμενων από αυτόν υπηρεσιών, παρατηρούνται, και αντιμετωπίζονται μεταξύ άλλων με αξιοποίηση έκτακτου δυναμικού, και εξωτερικών συνεργατών, ενώ ο Δήμος Αιγάλεω αναδεικνύει το ζήτημα στους αρμόδιους φορείς της Πολιτείας.

Κρίσιμα Ζητήματα

Λαμβάνοντας υπόψη την υφιστάμενη κατάσταση στον Δήμο Αιγάλεω, αναδεικνύονται ως κρίσιμα ζητήματα η βιώσιμη κοινωνικό-οικονομική ανάπτυξη με διάχυση των ωφελειών στην τοπική κοινωνία, η βελτίωση της εικόνας, της αισθητικής και της λειτουργικότητας της πόλης, με έμφαση στη αναβάθμιση του δημόσιου χώρου και την αντιμετώπιση των προκλήσεων στην περιοχή του Ελαιώνα, η βελτίωση και ενίσχυση του αστικού περιβάλλοντος και της ανθεκτικότητας της πόλης, η ανάπτυξη της τοπικής επιχειρηματικότητας, με δημιουργία νέων θέσεων απασχόλησης, επενδυτικών και επιχειρηματικών ευκαιριών, η ανάδειξη του Δήμου σε επίπεδο πολιτιστικής παραγωγής, καθώς και η ενίσχυση των κοινωνικών δομών και υπηρεσιών προς όφελος όσων έχουν ανάγκη.



2 Αξιολόγηση της Υφιστάμενης Κατάστασης - Ανάλυση S.W.O.T. – Ανάλυση P.E.S.T.L.E. - D.G.

2.1 Ανάλυση PESTLE - DG (πολιτική, οικονομική, κοινωνική, τεχνολογική, νομική και περιβαλλοντική - Δημογραφικοί και Παγκόσμιοι Παράγοντες)

Η **PEST Analysis** αποτελεί ένα στρατηγικό εργαλείο βάσει του οποίου αξιολογείται το μακρο-περιβάλλον, στο οποίο δραστηριοποιείται ένας φορέας ή μια επιχείρηση. Αρχικά χρησιμοποιήθηκε ως εργαλείο του Μάρκετινγκ, αλλά πέραν των εταιρειών, μπορεί να αξιοποιηθεί από φορείς, οργανισμούς ή ακόμα και κράτη, που επιθυμούν να αξιολογήσουν το εξωτερικό τους περιβάλλον.

Συγκεκριμένα στην PEST αναλύονται,

- Το Πολιτικό περιβάλλον (Political)
- Το Οικονομικό περιβάλλον (Economic)
- Το Κοινωνικό περιβάλλον (Social)
- Το Τεχνολογικό περιβάλλον (Technological)

Η PEST ανάλυση προκύπτει από τα αρχικά των αγγλικών λέξεων Political, Economic, Social και Technological. Υπάρχουν πολλές παραλλαγές της PEST με πιο συνηθισμένη την PESTLE. Η διαφοροποίηση έγκειται στο γεγονός ότι στις τέσσερις βασικές θεματικές, προστίθεται η ανάλυση του νομικού περιβάλλοντος (Legal) και του φυσικού περιβάλλοντος (Environment!).

Στα πλαίσια σύνταξης του Επιχειρησιακού Σχεδίου του Δήμου Αιγάλεω για την περίοδο 2024-2028, για την αξιολόγηση του μακρο-περιβάλλοντος επιλέγεται η ανάλυση **PESTLE-DG**. Πρόκειται για παραλλαγή της PESTLE στην οποία προστίθεται η διάσταση του δημογραφικού (Demographics) αλλά και η διάσταση του παγκόσμιου περιβάλλοντος (Global). Αξίζει να αναφερθεί ότι η διάσταση του δημογραφικού είναι κρίσιμη για έναν Δήμο, καθώς οι ΟΤΑ παρέχουν υπηρεσίες που σχετίζονται με την προσχολική αγωγή, τη συντήρηση των σχολικών μονάδων, την παροχή υπηρεσιών σε ηλικιωμένους καθώς και με την παροχή μεγάλου εύρους κοινωνικών υπηρεσιών.

Στη συνέχεια παρατίθεται η PESTLE-DG ανάλυση μέσα από την καταγραφή των εξωτερικών δυνάμεων που μπορούν να επηρεάσουν έναν αστικό δήμο όπως ο Δήμος Αιγάλεω. Συγκεκριμένα οι οκτώ ομαδοποιημένοι παράγοντες είναι

Πολιτικοί Παράγοντες (Political)

- **Πολιτική Σταθερότητα.** Η πολιτική σταθερότητα μπορεί να επηρεάσει σε μεγάλο βαθμό την ομαλή εκτέλεση του δημοτικού έργου στον Δήμο Αιγάλεω. Η παρούσα διοίκηση, θα συμπληρώσει έναν χρόνο τον ερχόμενο Ιανουάριο. Με τις επόμενες αυτοδιοικητικές εκλογές να λαμβάνουν χώρα το καλοκαίρι του 2028 και την ύπαρξη αυξημένης



πλειοψηφίας στο Δημοτικό Συμβούλιο και τα συλλογικά όργανα του Δήμου, δεν εκτιμάται ως σημαντική η πιθανότητα πολιτικής αστάθειας σε επίπεδο τοπικής διοίκησης. Σε εθνικό επίπεδο, οι εθνικές εκλογές είναι προγραμματισμένες για το καλοκαίρι του 2027 αλλά ο πραγματικός χρόνος διεξαγωγής τους δεν μπορεί σήμερα να προβλεφθεί με ασφάλεια. Σε κάθε περίπτωση, ενδεχόμενη αστάθεια σε επίπεδο κεντρικής διοίκησης θα επηρέαζε σημαντικά το σύνολο των ΟΤΑ τόσο σε επίπεδο κατευθύνσεων και γενικού πλαισίου όσο και σε επίπεδο χρηματοδοτήσεων.

- **Συνεργασία με το κεντρικό κράτος και την Περιφέρεια Αττικής:** Ιδιαίτερα κρίσιμη είναι η συνεργασία με την Περιφέρεια Αττικής αλλά και με την κεντρική κυβέρνηση αφού επηρεάζει άμεσα τη χρηματοδότηση έργων υποδομής και την ανάπτυξη πολιτικών κοινωνικής πρόνοιας. Ειδικότερα με την Περιφέρεια Αττικής η συνεργασία είναι κρίσιμη καθώς μία σειρά χρηματοδοτήσεων προς τους ΟΤΑ της Αττικής (ΠΕΠ Αττικής, Περιφερειακό ΠΔΕ) διαχειρίζεται από την Περιφέρεια. Παράλληλα η Περιφέρεια Αττικής έχει αρμοδιότητες που εκτείνονται στη διαχείριση/ συντήρηση συγκεκριμένων οδικών αξόνων αλλά και στην αντιπλημμυρική θωράκιση της περιοχής.
- **Αποφάσεις της Κεντρικής Κυβέρνησης σχετικά με τους ΟΤΑ:** Οι δημοτικές αρχές επηρεάζονται άμεσα από τις κυβερνητικές πολιτικές που εφαρμόζονται τόσο σε επίπεδο χρηματοδοτήσεων όσο και σε επίπεδο διοικητικής δομής και οργάνωσης. Χαρακτηριστικά παραδείγματα αναμόρφωσης των ΟΤΑ στην Ελλάδα αποτελούν διαχρονικά οι μεταρρυθμίσεις με τα χαρακτηριστικά ονόματα «Καποδίστριας», «Καλλικράτης», «Κλεισθένης». Διαμόρφωση νέων πολιτικών αποκέντρωσης, τοπικής ανάπτυξης ή οργάνωσης των ΟΤΑ από το κεντρικό κράτος, είναι πιθανό να προκύψει και το επόμενο διάστημα.
- **Ευρωπαϊκά Προγράμματα Χρηματοδοτήσεων:** Ο Δήμος Αιγάλεω υλοποιεί πλήθος Ευρωπαϊκών συγχρηματοδοτούμενων προγραμμάτων, αξιοποιώντας κονδύλια για την επίτευξη του οράματος της Δημοτικής Αρχής. Ενδεικτικά στην παρούσα συγκυρία, ο Δήμος Αιγάλεω συμμετέχει σε 12 προγράμματα με αρχικό π/υ άνω των 5 εκ €. Σε ένα βαθμό, η πορεία των εν λόγω προγραμμάτων σχετίζονται και με το τρέχον πολιτικό περιβάλλον.

Οικονομικοί Παράγοντες (Economic)

- **Τοπική Ανάπτυξη και Ανεργία:** Πιθανή επιβράδυνση της εθνικής οικονομίας θα συμπαρασύρει και την τοπική οικονομική δραστηριότητα στον Δήμο Αιγάλεω. Αυτό θα είχε ως συνέπεια την αύξηση των ποσοστών ανεργίας και τη μείωση της αγοραστικής δύναμης των κατοίκων, η οποία συμπιέζεται ήδη λόγω των πληθωριστικών πιέσεων των τελευταίων ετών. Πιθανή επιδείνωση των τοπικών οικονομικών μεγεθών θα απαιτήσει την ανάπτυξη επιπρόσθετων προγραμμάτων



κοινωνικής πολιτικής. Στη παρούσα φάση η πιθανότητα η επιβράδυνσης της εθνικής οικονομίας σε βραχυπρόθεσμο ορίζοντα, εκτιμάται ως μικρή.

- **Χρηματοδότηση:** Σε πολύ μεγάλο βαθμοί οι δήμοι εξαρτώνται από τις κρατικές επιχορηγήσεις και τα αναπτυξιακά προγράμματα που προέρχονται από το κεντρικό κράτος. Επιπρόσθετα, η χρηματοδότηση των ΟΤΑ προέρχεται από τη συλλογή δημοτικών τελών και λοιπών φόρων. Η τρέχουσα χρηματοδότηση του Δήμου Αιγάλεω κινείται σε σχετικά ικανοποιητικά επίπεδα. Πιθανή μείωση της κρατικής χρηματοδότησης ή αδυναμία συλλογής μέρους των δημοτικών φόρων, δεν εκτιμάται ως αρκετά πιθανή σε βραχυπρόθεσμο ορίζοντα, παρότι δεν μπορεί να αποκλειστεί..
- **Ακίνητη Περιουσία και Έσοδα:** Η πρόσφατη αύξηση των τιμών των ακινήτων (αγορά και ενοικίαση) αφενός δημιουργούν περιθώρια νέων τοπικών επενδύσεων, αφετέρου πλήττουν οικονομικά σημαντικό μέρος της ελληνικής κοινωνίας. Η δυσκολία εύρεσης αξιοπρεπούς κατοικίας ενδέχεται να δημιουργήσει ευρύτερα κοινωνικά ζητήματα, ωθώντας τον Δήμο Αιγάλεω στην ανάληψη σχετικών πρωτοβουλιών.

Κοινωνικοί Παράγοντες (Social)

- **Ποιότητα Ζωής:** Η διαθεσιμότητα ποιοτικών δημόσιων χώρων, πάρκων και πολιτιστικών δραστηριοτήτων είναι σημαντική. Η ενίσχυση των άυλων και υλικών υποδομών στον Δήμο Αιγάλεω μπορεί να αποτελέσει ζητούμενο της επόμενης περιόδου. Το παράδειγμα του Μπαρουτάδικου μπορεί να αποτελέσει παράδειγμα για τη δημιουργία αντίστοιχων υποδομών.
- **Μεταναστευτικό:** Η φιλοξενία μεταναστών και προσφύγων στον Δήμο Αιγάλεω την τελευταία δεκαετία, δημιούργησε νέες προκλήσεις αναφορικά με την ομαλή ένταξη και ενσωμάτωση των εν λόγω ομάδων. Τα τελευταία χρόνια οι μεταναστευτικές ροές προς τη χώρα έχουν μειωθεί αισθητά, ενώ έχουν προωθηθεί πολιτικές τόσο σε εθνικό όσο και σε ευρωπαϊκό επίπεδο. Σε κάθε περίπτωση και δεδομένης της αστάθειας που επικρατεί σε αρκετές χώρες της βόρειας Αφρικής και της Μέσης Ανατολής η πιθανότητα έντασης των ροών μεσοπρόθεσμα δεν μπορεί να αποκλειστεί.
- **Κοινωνική Συμμετοχή:** Εξαιρετικά σημαντική για τον Δήμο Αιγάλεω είναι η ενίσχυση της συμμετοχής των πολιτών στις διαδικασίες του δήμου (π.χ., συμμετοχικοί προϋπολογισμοί) ώστε να ενισχυθεί η αλληλεπίδραση Δήμου-δημότη, να αυξηθεί η διαφάνεια και να προαχθεί η τοπική δημοκρατία. Παρότι στον Δήμο Αιγάλεω η συμμετοχή σε ευρωπαϊκά προγράμματα έχει συμβάλει ουσιαστικά στην ενίσχυση κουλτούρας διαβούλευσης με τους πολίτες, υπάρχουν περιθώρια περαιτέρω βελτίωσης.



Τεχνολογικοί Παράγοντες (Technological)

- **Τεχνολογικές Υποδομές:** Η ύπαρξη δικτύων νέας γενιάς (5G και οπτικών ινών) μπορούν συνδυαστικά με την εκπαίδευση των πολιτών να δημιουργήσουν νέα δεδομένα οικονομικής ανάπτυξης και συμμετοχής στον Δήμο Αιγάλεω. Η ανάπτυξη των σχετικών υποδομών, έχει καθυστερήσει στο σύνολο της χώρας και ο Δήμος Αιγάλεω δεν αποτελεί εξαίρεση.
- **Ψηφιοποίηση Υπηρεσιών:** Η επένδυση σε ψηφιακές πλατφόρμες για την παροχή δημοτικών υπηρεσιών, μπορεί να μετασχηματίσει μία σειρά από δραστηριότητες (π.χ. μετακινήσεις) αλλά και να διαφοροποιήσει τις ανάγκες του Δήμου σε κτιριακές, υλικοτεχνικές υποδομές και ανθρώπινους πόρους.
- **Έξυπνες Πόλεις (Smart Cities):** Η πιθανή εφαρμογή νέων τεχνολογιών, όπως το διαδίκτυο των πραγμάτων και η τεχνητή νοημοσύνη μπορεί να μετασχηματίσει τόσο τον τρόπο παροχής των δημοτικών υπηρεσιών όσο και τους πόρους που απαιτούνται για αυτές.

Νομικοί Παράγοντες (Legal)

- **Κανονισμοί και Νομοθεσία:** Με βάση το γεγονός ότι οι δήμοι οφείλουν να συμμορφώνονται σε εθνικούς και ευρωπαϊκούς κανονισμούς πιθανότατα θα απαιτηθούν ανάλογες προσαρμογές. Ειδικότερα ζητήματα περιλαμβάνουν πολεοδομικούς κανονισμούς (όπως οι πρόσφατες αποφάσεις του ΣΤΕ για τα ύψη των κτιρίων), περιβαλλοντικά μέτρα, ζητήματα οργάνωσης και λειτουργίας, διαφάνειας κ.λπ., είναι πιθανό να απαιτήσουν προσαρμογές το επόμενο διάστημα.
- **Διαδικασίες Προμηθειών και Συμβάσεων:** Μεγάλο εύρος των αρμοδιοτήτων του Δήμου Αιγάλεω, εκτελείται μέσα από την παροχή υπηρεσιών από προμηθευτές και εργολάβους. Πιθανή αλλαγή των διαδικασιών σύναψης δημοσίων συμβάσεων ενδέχεται να επηρεάσει σημαντικά αυτές τις λειτουργίες.
- **Δικαιώματα Πολιτών:** Νομοθετικές αλλαγές (π.χ. γάμος ομόφυλων ζευγαριών) επηρεάζουν άμεσα τις σχέσεις δήμων και πολιτών.

Περιβαλλοντικοί Παράγοντες (Environmental)

- **Κλιματική Αλλαγή:** Ο Δήμος Αιγάλεω αντιμετωπίζει κινδύνους που οφείλονται σε ακραία καιρικά φαινόμενα (πλημμύρες, καύσωνες). Εξ αυτού οφείλει να επενδύσει σε μέτρα ανθεκτικότητας. Πιθανή εκδήλωση ενός ακραίου καιρικού φαινομένου μπορεί να απειλήσει την ασφαλή διαβίωση των κατοίκων ή/και να επιφέρει αρνητικές οικονομικές επιπτώσεις. Στον Δήμο Αιγάλεω ειδικότερα, υπάρχει τρωτότητα σε ζητήματα τόσο ακραίας ζέστης όσο και πλημμυρών.
- **Φυσικές καταστροφές:** Οι φυσικές καταστροφές μπορεί να επηρεάσουν καθοριστικά την πορεία ενός Δήμου. Ο Δήμος Αιγάλεω αντιμετωπίζει ζητήματα πλημμυρών αλλά και σεισμών. Με πρόσφατη τη μνήμη του



σεισμού του 1999 χρειάζεται η εφαρμογή πολιτικών σε εθνικό και τοπικό επίπεδο αλλά και η ενίσχυση δράσεων πολιτικής προστασίας.

- **Διαχείριση Απορριμμάτων:** Πολύ σημαντικός παράγοντας στον Δήμο Αιγάλεω και στο σύνολο των ΟΤΑ της Αττικής, είναι η αυξανόμενη πίεση για τη βελτίωση των συστημάτων ανακύκλωσης και τη μείωση των απορριμμάτων. Ενδεχόμενη αύξηση της ανακύκλωσης και μείωση των απορριμμάτων πέραν των περιβαλλοντικών θα έχει και σημαντικά οικονομικά οφέλη για τον Δήμο Αιγάλεω.
- **Κυκλοφοριακό/ Βιώσιμη Κινητικότητα:** Πιθανή προώθηση της βιώσιμης αστικής κινητικότητας, μέσω της ενίσχυσης της χρήσης ποδηλάτων, ηλεκτρικών οχημάτων και της δημόσιας συγκοινωνίας θα συμβάλλουν στη μείωση της ρύπανσης. Αντιθέτως περαιτέρω επιβάρυνση του κυκλοφοριακού θα οδηγήσει σε περιβαλλοντική επιβάρυνση, ενώ θα επιβραδύνει σημαντικά και την οικονομική δραστηριότητα.
- **Υποβάθμιση του Περιβάλλοντος:** Σημαντική επιβάρυνση του περιβάλλοντος σε τοπικό επίπεδο μπορεί να προέλθει από τη μη ελεγχόμενη ανάπτυξη δραστηριοτήτων σε περιοχές του Δήμου όπως ο Ελαιώνας. Για τον σκοπό αυτό είναι κρίσιμη η εφαρμογή του σχεδίου και η εφαρμογή των σχετικών διαταγμάτων αναφορικά με τις επιτρεπόμενες δραστηριότητες.

Δημογραφικοί Παράγοντες (Demographic)

- **Γήρανση Πληθυσμού:** Στον Δήμο Αιγάλεω μειώνονται οι μόνιμοι κάτοικοι και αυξάνονται τα ποσοστά γήρανσης του πληθυσμού, δημιουργώντας πιέσεις για νέες υπηρεσίες υγείας και κοινωνικής πρόνοιας. Παράλληλα η γήρανση του πληθυσμού δημιουργεί μία σειρά από επιβαρυντικούς για την τοπική οικονομία και εργασία παράγοντες, ενώ μπορεί να προκαλέσει και ανακατανομή των υποδομών που χρησιμοποιούνται σήμερα (βρεφονηπιακοί, σχολεία κ.λπ.)
- **Εσωτερική και Εξωτερική Μετανάστευση:** Πιθανή αύξηση των μεταναστευτικών ροών από άλλες χώρες θα δημιουργήσει νέες ανάγκες σε στέγαση και εκπαίδευση. Στην παρούσα φάση δεν εκτιμάται ως σημαντική η πιθανότητα εσωτερικής μετανάστευσης, ενώ η αύξηση εξωτερικών μεταναστευτικών ροών δεν μπορεί να αποκλειστεί.
- **Αλλαγές στις Οικογενειακές Δομές:** Πιθανή αύξηση των μονογονεϊκών οικογενειών ή των νοικοκυριών χωρίς παιδιά θα επηρεάσει σημαντικά τον σχεδιασμό της δημοτικής πολιτικής αναφορικά με ζητήματα εκπαίδευσης και κοινωνικής φροντίδας.

Παγκόσμιοι Παράγοντες (Global)

- **Παγκόσμιες Τάσεις και Επιδημίες:** Κρίσεις σε παγκόσμιο επίπεδο, όπως η πανδημία COVID-19, επηρεάζουν άμεσα τη λειτουργία των δήμων και την τοπική οικονομία. Η πρόσφατη εμπειρία έδειξε ότι το ξέσπασμα μίας παγκόσμιας επιδημίας παραμένει πιθανό.



- **Προσφυγικές Ροές:** Οι γεωπολιτικές εξελίξεις στην ευρύτερη περιοχή της μέσης ανατολής ενδέχεται να δημιουργήσουν ισχυρά προσφυγικά ρεύματα που θα επηρεάσουν το σύνολο της χώρας συμπεριλαμβανομένου του Δήμου Αιγάλεω.
- **Κλιματική Αλλαγή:** Οι παγκόσμιες προσπάθειες για την καταπολέμηση της κλιματικής αλλαγής επηρεάζουν τη χρηματοδότηση και τις πολιτικές των δήμων σε τοπικό επίπεδο. Το επόμενο διάστημα εκτιμάται αύξηση των ευρωπαϊκών χρηματοδοτήσεων που σχετίζονται με έργα που συμβάλουν στην προσαρμογή στην κλιματική αλλαγή και αυστηροποίηση του πλαισίου για ζητήματα περιβαλλοντικής προστασίας.
- **Διεθνείς Οικονομικές Διακυμάνσεις:** Οι δήμοι επηρεάζονται έμμεσα από παγκόσμιες οικονομικές εξελίξεις, όπως η αύξηση του κόστους ενέργειας ή τις διαταραχές στις αλυσίδες εφοδιασμού. Τα τελευταία έτη υπήρξε σημαντική αύξηση του κόστους ενέργειας λόγω του πολέμου στην Ουκρανία και την επιρροή του στις τιμές φυσικού αερίου. Ενδεχόμενη περαιτέρω αύξηση στο κόστος ενέργειας είναι πιθανή λόγω των εξελίξεων στην Μέση Ανατολή και θα μπορούσε να επηρεάσει περαιτέρω την ομαλή εφαρμογή του δημοτικού έργου.

Συμπέρασμα

Από την ανωτέρω ανάλυση προκύπτει με σαφήνεια ότι ο Δήμος Αιγάλεω λειτουργεί σε συνθήκες έντονης αβεβαιότητας αναφορικά με το εξωτερικό περιβάλλον στο οποίο δραστηριοποιείται. Για την αντιμετώπιση των μελλοντικών προκλήσεων κρίσιμης σημασίας είναι η συμμετοχή των πολιτών αλλά και η αξιοποίηση νέων τεχνολογιών. **Ο Δήμος Αιγάλεω μπορεί να αναπτύξει ένα σύνολο προσαρμοστικών πολιτικών, ώστε στο μέτρο του δυνατού να μπορεί να ανταπεξέλθει στις εξωτερικές πιέσεις που θα δεχτεί τα επόμενα έτη.**



P

POLITICAL

- Διαφανόμενη πολιτική σταθερότητα σε τοπικό και εθνικό επίπεδο.
- Καλή συνεργασία με την Περιφέρεια Αττικής και το Κεντρικό Κράτος σε επίπεδο χρηματοδοτήσεων.
- Διοικητικές μεταρρυθμίσεις επηρεάζουν τη δομή και οργάνωση.
- Υλοποίηση πλήθους Ευρωπαϊκών/Συγχρηματοδοτούμενων προγραμμάτων άνω των 5 εκ €.

E

ECONOMIC

- Διαφανόμενη σταθεροποίηση της εθνικής οικονομίας .
- Σχετικά ικανοποιητικά επίπεδα χρηματοδότησης από εθνικά και περιφερειακά προγράμματα.
- Η αύξηση των τιμών των ακινήτων οδηγεί σε δυσκολία εύρεσης αξιοπρεπούς κατοικίας.

S

SOCIAL

- Η ύπαρξη του Μπαρουτάδικου συμβάλλει στην βελτίωση της ποιότητας ζωής. Ανάγκη σημαντικής διεύρυνσης δημόσιων χώρων και πολιτιστικών δραστηριοτήτων.
- Η φιλοξενία μεταναστών και προσφύγων δημιούργησε νέες προκλήσεις ομαλής ένταξης και ενσωμάτωσης των εν λόγω ομάδων.
- Ευρωπαϊκά προγράμματα συμβάλλουν στη βελτίωση της κοινωνικής

T

TECHNOLOGICAL

- Η ανάπτυξη υποδομών 5G και οπτικών ινών έχει καθυστερήσει.
- Η ψηφιοποίηση των υπηρεσιών έχει ξεκινήσει αλλά έχει σημαντικά περιθώρια βελτίωσης.
- Δυνατότητες εφαρμογής νέων τεχνολογιών, όπως το διαδίκτυο των πραγμάτων και η τεχνητή νοημοσύνη που μπορούν να μετασχηματίσουν τον τρόπο παροχής των δημοτικών υπηρεσιών.

L

LEGAL

- Πιθανή ανάγκη συμμόρφωσης με εθνικούς και ευρωπαϊκούς κανονισμούς.
- Μεγάλο εύρος παροχής υπηρεσιών από προμηθευτές και εργολάβους. Πιθανή αλλαγή των διαδικασιών σύναψης δημοσίων συμβάσεων ενδέχεται να επηρεάσει σημαντικά αυτές τις λειτουργίες.
- Νομοθετικές αλλαγές επηρεάζουν τις σχέσεις δήμων και πολιτών (π.χ. γάμος ομόφυλων κ.ά.).

E

ENVIRONMENTAL

- Κίνδυνοι που οφείλονται σε ακραία καιρικά φαινόμενα - τρωτότητα σε ζητήματα ακραίας ζέστης και πλημμυρών.
- Ανάγκη αντιμετώπισης φυσικών καταστροφών (πλημμύρα/σεισμός).
- Ανάγκη βελτίωσης των συστημάτων ανακύκλωσης και μείωσης των απορριμμάτων.
- Υποβάθμιση του περιβάλλοντος με (Ελαιώνας).
- Υπάρξη Μετρώ συμβολή στη βιώσιμη κινητικότητα.



D

DEMOGRAPHIC

- Μείωση των μόνιμων κατοίκων και αύξηση των ποσοστών γήρανσης του πληθυσμού, Δημιουργία πιέσεων για νέες υπηρεσίες υγείας και κοινωνικής πρόνοιας.
- Η γήρανση του πληθυσμού επιβαρύνει την τοπική οικονομία, ενώ δύναται να προκαλέσει ανακατανομή των υποδομών που χρησιμοποιούνται σήμερα (βρεφονηπιακοί, σχολεία κ.λπ.)
- Πιθανή αύξηση των μεταναστευτικών ροών από άλλες χώρες θα δημιουργήσει νέες ανάγκες σε στέγαση και εκπαίδευση. Στην παρούσα φάση δεν εκτιμάται ως σημαντική η πιθανότητα εσωτερικής μετανάστευσης, ενώ η αύξηση εξωτερικών μεταναστευτικών ροών δεν μπορεί να αποκλειστεί.
- Πιθανή αύξηση των μονογονεϊκών οικογενειών ή των νοικοκυριών χωρίς παιδιά θα επηρεάσει σημαντικά τον σχεδιασμό της δημοτικής πολιτικής αναφορικά με ζητήματα εκπαίδευσης και κοινωνικής φροντίδας.

G

GLOBAL

- Κρίσεις σε παγκόσμιο επίπεδο, όπως η πανδημία COVID-19, επηρεάζουν άμεσα τη λειτουργία των δήμων και την τοπική οικονομία. Η πρόσφατη εμπειρία έδειξε ότι το ξέσπασμα μίας παγκόσμιας επιδημίας παραμένει πιθανό.
- Οι γεωπολιτικές εξελίξεις στην ευρύτερη περιοχή της μέσης ανατολής ενδέχεται να δημιουργήσουν ισχυρά προσφυγικά ρεύματα που θα επηρεάσουν το σύνολο της χώρας συμπεριλαμβανομένου του Δήμου Αιγάλεω.
- Οι παγκόσμιες προσπάθειες για την καταπολέμηση της κλιματικής αλλαγής επηρεάζουν τη χρηματοδότηση και τις πολιτικές των δήμων σε τοπικό επίπεδο. Το επόμενο διάστημα εκτιμάται αύξηση των σχετικών ευρωπαϊκών χρηματοδοτήσεων.
- Διεθνείς Οικονομικές Διακυμάνσεις: Τα τελευταία έτη υπήρξε σημαντική αύξηση του κόστους ενέργειας λόγω του πολέμου στην Ουκρανία και την επιρροή του στις τιμές φυσικού αερίου. Ενδεχόμενη περαιτέρω αύξηση στο κόστος ενέργειας είναι πιθανή λόγω των εξελίξεων στην Μέση Ανατολή.

Συμπέρασμα

Από την ανωτέρω ανάλυση προκύπτει με σαφήνεια ότι ο Δήμος Αιγάλεω λειτουργεί σε συνθήκες έντονης αβεβαιότητας αναφορικά με το εξωτερικό περιβάλλον στο οποίο δραστηριοποιείται. Για την αντιμετώπιση των μελλοντικών προκλήσεων κρίσιμης σημασίας είναι η συμμετοχή των πολιτών αλλά και η αξιοποίηση νέων τεχνολογιών. **Ο Δήμος Αιγάλεω μπορεί να αναπτύξει ένα σύνολο προσαρμοστικών πολιτικών, ώστε στο μέτρο του δυνατού να μπορεί να ανταπεξέλθει στις εξωτερικές πιέσεις που θα δεχτεί τα επόμενα έτη.**

2.2 Ανάλυση S.W.O.T. (Strengths, Weaknesses, Opportunities, Threats)

Στη συνέχεια παρουσιάζονται τα κυριότερα πλεονεκτήματα, αδυναμίες, ευκαιρίες και απειλές ανά θεματικό πεδίο, με τη μορφή της ανάλυσης S.W.O.T. (Strengths, Weaknesses, Opportunities, Threats).

Αυτά εκτιμάται πως επηρεάζουν άμεσα και έμμεσα την αναπτυξιακή δυναμική και ευρύτερα τις προοπτικές του Δήμου Αιγιάλεω, και πως η αξιολόγησή τους συνεισφέρει τόσο στην κατανόηση και την επίλυση των κρισιμότερων ζητημάτων που απασχολούν την περιοχή, όσο και στο σχεδιασμό των κατάλληλων δράσεων και παρεμβάσεων σε τοπικό επίπεδο.

Πλεονεκτήματα	Αδυναμίες
<ul style="list-style-type: none"> • Ποια είναι τα κυριότερα πλεονεκτήματα που συγκεντρώνει ο Δήμος; • Ποια χαρακτηριστικά του Δήμου (π.χ. πόροι, ικανότητες) μπορούν να θεωρηθούν ως μοναδικά, καθώς δεν τα διαθέτουν ή δεν είναι άμεσα προσβάσιμα σε όλους τους Δήμους; • Ποια και σε ποιο βαθμό μπορούν να λειτουργήσουν ως μοχλοί για την ανάπτυξη σε τοπικό επίπεδο; 	<ul style="list-style-type: none"> • Ποια αδύναμα σημεία παρουσιάζει ο Δήμος σήμερα; • Σε ποια από αυτά θα μπορούσε να βελτιωθεί; • Ποια από αυτά μπορεί να αποφεύγει; • Ποια και σε ποιο βαθμό μπορούν να λειτουργήσουν ως εμπόδια για την ανάπτυξη σε τοπικό επίπεδο;
Ευκαιρίες	Απειλές
<ul style="list-style-type: none"> • Ποιες είναι οι κυριότερες ευκαιρίες που παρουσιάζονται ή αναδύονται στην ευρύτερη περιοχή του Δήμου; • Ποιες είναι οι κυριότερες τάσεις και εξελίξεις που αφορούν την περιοχή και τις προοπτικές και δυναμικές της; 	<ul style="list-style-type: none"> • Ποιες είναι οι κυριότερες απειλές που παρουσιάζονται ή αναδύονται στην ευρύτερη περιοχή του Δήμου; • Ποιες απειλές δημιουργούν πιθανές αρνητικές επιδράσεις για την περιοχή και τις προοπτικές και δυναμικές της; • Ποιες απειλές δημιουργούν πιθανές αρνητικές επιδράσεις για τη λειτουργία του Δήμου και των υπηρεσιών του, και ευρύτερα για την ικανότητά του να επιτελεί το ρόλο του και να απαντά σε ανάγκες της περιοχής και των πολιτών;



Η Ανάλυση S.W.O.T. συνδυάζει την ανάλυση του εσωτερικού περιβάλλοντος, μέσα από τον εντοπισμό και την αξιολόγηση των πλεονεκτημάτων ή δυνάμεων (strengths) και των μειονεκτημάτων ή αδυναμιών (weaknesses) του εκάστοτε οργανισμού που εξετάζεται (στην προκειμένη του Δήμου Αιγάλεω), με τη διάγνωση και αποτίμηση των ευκαιριών (opportunities) και απειλών (threats) που εμφανίζονται ή αναδύονται στο εξωτερικό περιβάλλον εντός του οποίου ο οργανισμός τοποθετείται και δραστηριοποιείται.

Το πρώτο σκέλος της εν λόγω ανάλυσης αφορά, συνεπώς, τους εσωτερικούς πόρους και τις ικανότητες του Δήμου (π.χ., χαρακτηριστικά περιοχής, οργάνωση των υπηρεσιών και του ανθρώπινου δυναμικού του Δήμου, μεταβλητές που δημιουργούν αναπτυξιακή δυναμική σε τοπικό επίπεδο κ.α.), ενώ το δεύτερο σκέλος αφορά σε μεταβλητές του εξωτερικού περιβάλλοντος, τις οποίες ο Δήμος θα πρέπει να διαχειριστεί ή να προσαρμοστεί σε αυτές, ή ακόμα και να τις προσαρμόσει/τροποποιήσει όπου είναι εφικτό (π.χ., θεσμικό πλαίσιο, τάσεις και εξελίξεις, νέες δυνατότητες).

Με την εφαρμογή της ανάλυσης επιχειρείται να απαντηθούν με όσο το δυνατόν πιο σαφή τρόπο ερωτήματα που αφορούν την περιοχή του Δήμου:

Στη συνέχεια καταγράφονται τα πλεονεκτήματα, οι αδυναμίες, οι ευκαιρίες και οι απειλές με βάση τους τομείς επιχειρησιακού προγράμματος και αφορούν:

Άξονας «Περιβάλλον και Ποιότητα Ζωής»

Θεματικοί Τομείς:

- Προστασία Περιβάλλοντος και Διαχείριση Φυσικών Πόρων
- Αστικό Περιβάλλον
- Βασικές Υποδομές (υποδομές δικτύων ύδρευσης, αποχέτευσης, ενέργειας, επικοινωνιών)
- Οδικό Δίκτυο - Οδοποιία
- Πολιτική Προστασία - Διαχείριση Κρίσεων
- Διαχείριση Στερεών Αποβλήτων – Καθαριότητα
- Στάθμευση - Κυκλοφοριακό – Συγκοινωνίες – Προσβασιμότητα

Άξονας «Κοινωνική Πολιτική, Παιδεία, Αθλητισμός, Πολιτισμός»

Θεματικοί Τομείς:

- Υγεία και Κοινωνική Πρόνοια
- Παιδεία – Νέα Γενιά – Δια Βίου Μάθηση
- Αθλητισμός
- Πολιτισμός

Άξονας «Τοπική Οικονομία και Απασχόληση»

Θεματικοί Τομείς:

- Απασχόληση – Ανεργία
- Επιχειρηματικότητα και Οικονομία



Άξονας «Εσωτερικό Περιβάλλον»

Θεματικοί Τομείς:

- Οργανωτική Δομή, Συστήματα Λειτουργίας και Ηλεκτρονική Διακυβέρνηση
- Ανθρώπινο Δυναμικό
- Κτιριακή Υποδομή και Τεχνικός Εξοπλισμός
- Οικονομική Διαχείριση και Δημοτική Περιουσία

Πρώτη Φάση Διαβούλευσης

Για την ανάλυση SWOT ελήφθησαν αφενός υπόψη τα δεδομένα της υφιστάμενης κατάστασης αφετέρου δε, τα αποτελέσματα της εσωτερικής διαβούλευσης με τις υπηρεσίες του δήμου αλλά της πρώτης φάσης της δημόσιας διαβούλευσης με φορείς και πολίτες. Τόσο η εσωτερική διαβούλευση των υπηρεσιών, όσο και η πρώτη φάση της δημόσιας διαβούλευσης, έλαβε χώρα μέσω ερωτηματολογίων που αναρτήθηκαν σε πλατφόρμα που δημιουργήθηκε ειδικά για αυτό τον σκοπό. Στις υπηρεσίες δόθηκαν κωδικοί πρόσβασης για την συμμετοχή τους, ενώ η συμμετοχή φορέων και πολιτών ήταν ελεύθερη.

Εσωτερική Διαβούλευση

Αναφορικά με το εσωτερικό περιβάλλον του Δήμου αξίζει να αναφερθεί ότι η πλειοψηφία των υπηρεσιών θεωρεί πως το **ανθρώπινο δυναμικό (επάρκεια ή/και κατάρτιση ή/και ομαδικό πνεύμα) είναι ο καθοριστικός παράγοντας για την καλή λειτουργία της υπηρεσίας**. Συμπληρωματικά εντοπίζονται επιπλέον παράμετροι, όπως η πρόσφατη αναβάθμιση των εγκαταστάσεων (π.χ. ΚΕΠ), η γενικότερη οργάνωση, η τήρηση χρονοδιαγραμμάτων κ.λπ.

Σε σχέση με τις υπηρεσίες που ψηφιοποιήθηκαν/εκσυγχρονίστηκαν καταγράφονται σημαντικά βήματα που έγιναν τα τελευταία χρόνια (οικ. άδειες, πλήθος πιστοποιητικών, ψηφιακές εγγραφές μέσω πλατφόρμας και αρκετά ακόμα), τα οποία οι υπηρεσίες του Δήμου θεωρούν ότι συντέλεσαν αφενός στην καλύτερη λειτουργία των υπηρεσιών και αφετέρου στη βελτίωση της εξυπηρέτησης των πολιτών.

Αναφορικά με τις δυσκολίες που αντιμετωπίζουν οι υπηρεσίες σε σχέση με την οργανωτική δομή και τις αρμοδιότητές τους, παρατηρούνται αρκετές αναφορές που αφορούν υποστελέχωση/έλλειψη προσωπικού και δευτερευόντως η συγκέντρωση μεγάλου αριθμού αρμοδιοτήτων. Παράλληλα, προτείνονται συγκεκριμένα μέτρα οργανωτικού χαρακτήρα για την αντιμετώπιση των δυσκολιών στο μέτρο του δυνατού. Στο ζήτημα της εξωτερικής υποστήριξης περίπου οι μισές υπηρεσίες δήλωσαν ότι έλαβαν και την αξιολογούν θετικά.

Σε σχέση με τις δυσκολίες και τις νέες ανάγκες καταγράφεται πλήθος απαντήσεων που άπτονται διαφόρων ζητημάτων όπως, συνεργασίας (π.χ. με τη νομική υπηρεσία), νομοθετικού πλαισίου (π.χ. πολεοδομικής νομοθεσίας), υποστελέχωσης, προμήθειας εξοπλισμού και οργανωτικής δομής.



Σε επίπεδο πληροφοριακών συστημάτων/επικοινωνιών αλλά και εξοπλισμού γραφείων, καταγράφονται οι υφιστάμενες δυνατότητες αλλά και οι ανάγκες που πρέπει να καλυφθούν μελλοντικά. Αναφορικά με τις κτιριακές εγκαταστάσεις καταγράφονται μεμονωμένες περιπτώσεις ακαταλληλότητας χώρων (π.χ. μικρός χώρος ή διάσπαση μεταξύ ορόφων), ενώ αναφορικά με ζητήματα συντήρησης καταγράφονται αρκετά αιτήματα.

Παράλληλα, σε σχέση με την ανάγκη ενίσχυσης από άλλες υπηρεσίες η συντριπτική πλειοψηφία των απαντήσεων αφορά την ανάγκη ενίσχυσης από τη Νομική Υπηρεσία. Τέλος, το σύνολο των υπηρεσιών θεωρεί σημαντική τη συνεργασία με άλλες υπηρεσίες του Δήμου ενώ καταγράφονται και σημαντικές προτάσεις βελτίωσης της λειτουργίας των υπηρεσιών. Τέλος, καταγράφονται μία σειρά προτάσεων για διάφορα ζητήματα της λειτουργίας του Δήμου τα οποία αξιολογούνται ώστε στο πλαίσιο της σύνταξης του Επιχειρησιακού Σχεδίου να περιληφθούν ως δράσεις για την επόμενη περίοδο.

Εξωτερική Διαβούλευση

Αναφορικά με την ικανοποίηση από τις παρεχόμενες υπηρεσίες ανά τομέα πιο ικανοποιημένοι εμφανίζονται οι συμμετέχοντες στους τομείς του Πολιτισμού και του Αθλητισμού, ενώ έπονται οι τομείς της Κοινωνικής Προστασίας, των Παιδικών Σταθμών, της Καθαριότητας, του Πρασίνου και της Παιδείας.

Σε επίπεδο επιτυχημένων δράσεων ανά τομέα καταγράφεται μια σειρά από δράσεις με χαρακτηριστικές το κοινωνικό παντοπωλείο/φαρμακείο, τις πολιτιστικές και αθλητικές εκδηλώσεις. Παράλληλα, μέρος των συμμετεχόντων δηλώνει ότι λαμβάνει ενημέρωση για τις δραστηριότητες του Δήμου και συμμετέχει σε αυτές. Αντίστροφα, μέρος των ερωτηθέντων θεωρεί ότι δεν λαμβάνεται υπόψη η άποψή του και προτείνει τρόπους για τη βελτίωση της επικοινωνίας μεταξύ Δήμου/δημότη.

Ακολούθως καταγράφονται οι ανάγκες/δυσκολίες αλλά και οι απαραίτητες παρεμβάσεις που πρέπει να υλοποιηθούν στους τομείς του Φυσικού και Δομημένου Περιβάλλοντος και της Ποιότητας Ζωής, της Κοινωνικής Πολιτικής, Υγείας, Παιδείας, Πολιτισμού και Αθλητισμού, της Τοπικής Οικονομίας και της Απασχόλησης.

Οι προτάσεις των πολιτών στα ανωτέρω ζητήματα, αξιολογούνται στα πλαίσια της σύνταξης του Επιχειρησιακού Σχεδίου, ώστε να περιληφθούν ως δράσεις για την επόμενη περίοδο.

Σε επίπεδο θεματικών και ανεξαρτήτως των αρμοδιοτήτων του Δήμου, υπάρχουν ισχυρές προκλήσεις που πρέπει να αντιμετωπιστούν στους τομείς του κυκλοφοριακού, του πρασίνου και των κοινόχρηστων χώρων, της καθαριότητας, της κοινωνικής προστασίας. Με τη συμπλήρωση του ερωτηματολογίου, εξειδικεύτηκαν οι ανωτέρω προκλήσεις ώστε πλέον μπορούν οι αρμόδιες υπηρεσίες να αναζητήσουν στοχευμένες λύσεις που θα ανταποκρίνονται σε πραγματικές ανάγκες.



2.3 Αξιολόγηση της Κατάστασης της Περιοχής του Δήμου και Εντοπισμός των Κρίσιμων Ζητημάτων Τοπικής Ανάπτυξης

2.3.1 Περιβάλλον και Ποιότητα Ζωής

2.3.1.1 Προστασία Περιβάλλοντος και Διαχείριση Φυσικών Πόρων

A/A	1	Θεματικός Τομέας	Προστασία Περιβάλλοντος και Διαχείριση Φυσικών Πόρων			
		Πλεονεκτήματα (Ισχυρά Σημεία)	Αδυναμίες (Προβλήματα / Ανάγκες)	Ευκαιρίες	Απειλές	Κρίσιμα Ζητήματα
		<ul style="list-style-type: none"> Αξιόλογο Φυσικό Περιβάλλον, με επίκεντρο το Ποικίλο Όρος – Όρος Αιγάλεω, που έχει κηρυχθεί ως προστατευόμενη ζώνη και ως τόπος ιδιαίτερου φυσικού κάλλους Μεγάλη δυνατότητα αξιοποίησης του Άλσους του Μπαρουτάδικου ως υπερτοπικού πόλου πρασίνου και αναψυχής 	<ul style="list-style-type: none"> Ελλιπείς χώροι πρασίνου εντός του Δήμου, και ανεπαρκής συντήρηση και προστασία των υφιστάμενων Σημαντική ατμοσφαιρική ρύπανση και ηχορύπανση Μη αξιοποίηση οχημάτων μειωμένης κατανάλωσης και εκπομπής ρύπων για δημοτικές και επιβατικές μεταφορές Ανάγκη αστικής αναζωογόνησης μέσω αναπλάσεων περιοχών και δημοσίων κτιρίων 	<ul style="list-style-type: none"> Σημαντικά οφέλη από την ανάδειξη του Άλσους του Μπαρουτάδικου ως υπερτοπικού πόλου πρασίνου και αναψυχής Αξιοποίηση των χρηματοδοτικών μέσων στο πλαίσιο της νέας Προγραμματικής Περιόδου του ΕΣΠΑ και του Ταμείου Ανάκαμψης Μείωση παραγωγής ρύπων μέσω διείσδυσης της ηλεκτροκίνησης στις μεταφορές 	<ul style="list-style-type: none"> Υποβάθμιση των χώρων πρασίνου και των δημόσιων χώρων Κίνδυνοι εκδήλωσης φυσικών καταστροφών (π.χ. πλημμυρών, φωτιών στο περιαστικό πράσινο) Καθυστερήσεις στην εξειδίκευση και εφαρμογή μέτρων και προγραμμάτων για την αναβάθμιση και προστασία του φυσικού περιβάλλοντος Περαιτέρω επιβάρυνση του δημόσιου χώρου του Δήμου λόγω της ατμοσφαιρικής 	<ul style="list-style-type: none"> Ανάγκη πληρέστερης προστασίας και ανάδειξης των πράσινων χώρων, και δημιουργίας νέων σε σημεία προσβάσιμα από τον τοπικό πληθυσμό Ενίσχυση της ενημέρωσης και ευαισθητοποίησης των πολιτών για περιβαλλοντικά θέματα, και οργάνωση εθελοντικών πρωτοβουλιών στην κατεύθυνση προστασίας του φυσικού περιβάλλοντος Δρομολόγηση αστικών αναπλάσεων και παρεμβάσεων αστικής



Α/Α	1	Θεματικός Τομέας	Προστασία Περιβάλλοντος και Διαχείριση Φυσικών Πόρων			
Πλεονεκτήματα (Ισχυρά Σημεία)		Αδυναμίες (Προβλήματα / Ανάγκες)	Ευκαιρίες	Απειλές	Κρίσιμα Ζητήματα	
			<ul style="list-style-type: none">• Μείωση ατμοσφαιρικής και ηχητικής ρύπανσης μέσω υιοθέτησης μη-μηχανοκίνητων μέσων μετακίνησης• Συμμετοχή σε ευρωπαϊκά προγράμματα και καινοτόμες πρωτοβουλίες για την κλιματική αλλαγή• Ενίσχυση περιβαλλοντικής συνείδησης των πολιτών όλων των ηλικιών, και ενεργοποίηση τοπικών κοινωνικών δυνάμεων για την προστασία του φυσικού περιβάλλοντος και την ανάδειξή του• Αξιοποίηση του υδάτινου αποθέματος του Δήμου μέσω γεωτρήσεων• Ανάπτυξη ενεργειακών κοινοτήτων για την	<p>ρύπανσης και της ηχορύπανσης</p> <ul style="list-style-type: none">• Αυξημένος πλημμυρικός κίνδυνος, ειδικά στις περιοχές πέριξ του Κηφισού και στην περιοχή του Ελαιώνα.• Κίνδυνος εκδήλωσης τεχνολογικού/ βιομηχανικού ατυχήματος με πολύ επιβαρυντικές επιπτώσεις στην ευρύτερη περιοχή.	<p>αναζωογόνησης, με στόχο την ενίσχυση των ελεύθερων χώρων εντός του Δήμου</p> <ul style="list-style-type: none">• Προώθηση της ηλεκτροκίνησης στις μεταφορές και μετακινήσεις, και στροφή στα μη-μηχανοκίνητα μέσα για τις επιβατικές μετακινήσεις• Διαρκής παρακολούθηση των κλιματικών δεδομένων και προετοιμασία απέναντι σε ακραία φαινόμενα• Υλοποίηση έργων υποδομής για την αντιμετώπιση ακραίων φαινομένων (πχ πλημμύρες)	



A/A	1	Θεματικός Τομέας	Προστασία Περιβάλλοντος και Διαχείριση Φυσικών Πόρων			
Πλεονεκτήματα (Ισχυρά Σημεία)		Αδυναμίες (Προβλήματα / Ανάγκες)	Ευκαιρίες	Απειλές	Κρίσιμα Ζητήματα	
			εξοικονόμηση ενέργειας και την αντιμετώπιση της ενεργειακής φτώχειας			

2.3.1.2 Αστικό Περιβάλλον

A/A	2	Θεματικός Τομέας	Αστικό Περιβάλλον			
Πλεονεκτήματα (Ισχυρά Σημεία)		Αδυναμίες (Προβλήματα / Ανάγκες)	Ευκαιρίες	Απειλές	Κρίσιμα Ζητήματα	
<ul style="list-style-type: none">Σχεδιασμός για απομάκρυνση και μετεγκατάσταση των βιομηχανικών και βιοτεχνικών μονάδων από την περιοχή του ΕλαιώναΣημαντικά περιθώρια αλλαγών όσον αφορά στην ανάπτυξη και αστική αναζωογόνηση συνοικιών και τοποθεσιών του ΔήμουΥπαρξη ακινήτων με σημαντικές δυνατότητες αξιοποίησης		<ul style="list-style-type: none">Περιορισμένοι ελεύθεροι – κοινόχρηστοι χώροιΠεριορισμένη ανάπτυξη πεζοδρόμων και ποδηλατοδρόμωνΣταδιακή γήρανση κτιριακού αποθέματος και αστικού εξοπλισμούΑυξημένη κατάληψη δημόσιου χώρου από άναρχη ανάπτυξη τραπεζοκαθισμάτων,	<ul style="list-style-type: none">Εφαρμογή Σχεδίου Βιώσιμης Αστικής Κινητικότητας για δημιουργία νέων ελεύθερων χώρων και την προώθηση δημιουργίας πεζόδρομων και ποδηλατόδρομωνΝέο πλαίσιο και εργαλεία χρηματοδότησης για αστικές αναπλάσεις και παρεμβάσεις αστικής αναζωογόνησης	<ul style="list-style-type: none">Κίνδυνος υποβάθμισης της εικόνας της πόλης λόγω έλλειψης κοινόχρηστων χώρων και καθυστερήσεων έργων αστικής ανάπτυξηςΈλλειψη πόρων μελλοντικά, για δημιουργία κοινόχρηστων - ελεύθερων χώρων και για αξιοποίηση δημοτικών και δημόσιων κτιρίωνΚίνδυνοι για το αστικό περιβάλλον από ακραία πλημμυρικά φαινόμενα	<ul style="list-style-type: none">Ανάγκες παρεμβάσεων αστικής ανάπτυξης και αναζωογόνησης εντός του ΔήμουΕφαρμογή μέτρων του ΣΒΑΚ για δημιουργία περισσότερων ελεύθερων – κοινόχρηστων χώρων και την αξιοποίηση μη-μηχανοκίνητων μορφών μετακίνησηςΒελτίωση της κινητικότητας και προσβασιμότητας στο δημόσιο χώρο του Δήμου	



A/A	2	Θεματικός Τομέας	Αστικό Περιβάλλον			
Πλεονεκτήματα (Ισχυρά Σημεία)		Αδυναμίες (Προβλήματα / Ανάγκες)	Ευκαιρίες	Απειλές	Κρίσιμα Ζητήματα	
		<p>σταθμευμένων οχημάτων και λοιπές χρήσεις.</p> <ul style="list-style-type: none">• Οικιστική φόρτιση των περισσότερων περιοχών εντός του Δήμου• Γήρανση του κτιριακού αποθέματος και του αστικού εξοπλισμού με έμφαση τις σχολικές υποδομές	<ul style="list-style-type: none">• Χρηματοδοτικά εργαλεία για παρεμβάσεις «έξυπνης πόλης»• Δυνατότητα ολοκληρωμένης αξιοποίησης των δημοτικών και δημόσιων κτιρίων, σε συνεργασία με το κεντρικό κράτος• Χρήση φιλικών προς το περιβάλλον υλικών (ψυχρά, υδαποδιαπερατά κ.λπ.) και λύσεων βασισμένων στο οικοσύστημα (NBS) στις αστικές αναπλάσεις• Σημαντικές δυνατότητες από αξιοποίηση δημοτικών ακινήτων μέσω ολοκληρωμένου σχεδιασμού	<ul style="list-style-type: none">• Κίνδυνοι για το δομημένο περιβάλλον σε ενδεχόμενο σεισμού	<ul style="list-style-type: none">• Αξιοποίηση δημοτικών και δημόσιων κτιρίων• Ανανέωση αστικού εξοπλισμού• Ολοκληρωμένη ανάπτυξη της περιοχής του Ελαιώνα και του αστικού της περιβάλλοντος• Αντισεισμική θωράκιση κτιριακών υποδομών με έμφαση τις σχολικές μονάδες• Υλοποίηση έργων για την προστασία από πλημμυρικά φαινόμενα.• Ανάγκη απόκτησης νέων χώρων για τη δημιουργία πάρκων	



2.3.1.3 Βασικές Υποδομές (υποδομές δικτύων ύδρευσης, αποχέτευσης, ενέργειας, επικοινωνιών)

Α/Α	3	Θεματικός Τομέας	Βασικές Υποδομές (υποδομές δικτύων ύδρευσης, αποχέτευσης, ενέργειας, επικοινωνιών)			
Πλεονεκτήματα (Ισχυρά Σημεία)		Αδυναμίες (Προβλήματα / Ανάγκες)	Ευκαιρίες	Απειλές	Κρίσιμα Ζητήματα	
<ul style="list-style-type: none"> • Πλήρες δίκτυο ύδρευσης και αποχέτευσης λυμάτων, καθώς και δίκτυο ομβρίων, αλλά και δίκτυο άρδευσης για τους χώρους πρασίνου • Ισχυρό δίκτυο παροχής ηλεκτρικής ενέργειας, και ανεπτυγμένο δίκτυο φυσικού αερίου • Αξιοποίηση ηλιακής ενέργειας μέσω ηλιακών θερμοσιφώνων, αλλά πρόσφατα και μέσω φωτοβολταϊκών σε κατοικίες και κτίρια επιχειρήσεων • Πλήρης κάλυψη δικτύου κινητής τηλεφωνίας και 		<ul style="list-style-type: none"> • Έλλειψη βασικών υποδομών (οδικό δίκτυο, φωτισμός, δίκτυα ύδρευσης και αποχέτευσης λυμάτων και ομβρίων) στην περιοχή του Ελαιώνα • Μερικώς εκσυγχρονισμένο δίκτυο ηλεκτροφωτισμού των κοινόχρηστων χώρων με χρήση λαμπτήρων χαμηλής ενεργειακής κατανάλωσης • Ελλιπής ευαισθητοποίηση πολιτών σε θέματα εξοικονόμησης ενέργειας και αξιοποίησης εναλλακτικών μορφών ενέργειας 	<ul style="list-style-type: none"> • Εφαρμογή προγραμμάτων εξοικονόμησης ενέργειας σε δημοτικά και ιδιωτικά κτίρια (κατοικίες και επιχειρήσεις) με μεγαλύτερη διείσδυση των ΑΠΕ • Ολοκλήρωση του δικτύου αποχέτευσης και ομβρίων του Δήμου μέσα από την ανάπτυξη υποδομών στην περιοχή του Ελαιώνα • Δυνατότητα επέκτασης και εκσυγχρονισμού του δικτύου ηλεκτροφωτισμού των κοινόχρηστων χώρων με χρήση λαμπτήρων χαμηλής ενεργειακής κατανάλωσης 	<ul style="list-style-type: none"> • Υψηλό κόστος για ανάπτυξη εγκαταστάσεων ΑΠΕ • Περιορισμένοι διαθέσιμοι πόροι για την υλοποίηση έργων και προγραμμάτων • Παρουσία ενεργοβόρων δημοτικών και ιδιωτικών κτιρίων • Διατήρηση περιοχής του Ελαιώνα στη σημερινή κατάσταση για σημαντικό διάστημα, χωρίς τις απαραίτητες υποδομές διαχείρισης λυμάτων και ομβρίων 	<ul style="list-style-type: none"> • Εφαρμογή προγραμμάτων εξοικονόμησης ενέργειας στα νοικοκυριά και στις υπηρεσίες του Δήμου και διεύρυνση της χρήσης ανανεώσιμων πηγών ενέργειας • Ολοκλήρωση των δικτύων ύδρευσης, αποχέτευσης και ομβρίων στην περιοχή του Ελαιώνα • Ανάγκη υπογειοποίησης του δικτύου του ΔΕΔΔΗΕ για την αναβάθμιση του αστικού περιβάλλοντος και την εξάλειψη οχλήσεων 	



A/A	3	Θεματικός Τομέας	Βασικές Υποδομές (υποδομές δικτύων ύδρευσης, αποχέτευσης, ενέργειας, επικοινωνιών)			
Πλεονεκτήματα (Ισχυρά Σημεία)		Αδυναμίες (Προβλήματα / Ανάγκες)	Ευκαιρίες	Απειλές	Κρίσιμα Ζητήματα	
ευρυζωνικού δικτύου, και αναπτυσσόμενο δίκτυο οπτικών ινών		<ul style="list-style-type: none">Υπαρξη δικτύου υψηλής τάσης εντός του αστικού ιστού				

2.3.1.4 Οδικό Δίκτυο - Οδοποιία

A/A	4	Θεματικός Τομέας	Οδικό Δίκτυο - Οδοποιία			
Πλεονεκτήματα (Ισχυρά Σημεία)		Αδυναμίες (Προβλήματα / Ανάγκες)	Ευκαιρίες	Απειλές	Κρίσιμα Ζητήματα	
<ul style="list-style-type: none">Ο Δήμος Αιγάλεω διατρέχεται από 5 οδικές αρτηρίες υπερτοπικού/μητροπολιτικού χαρακτήρα, που ενισχύουν την αναπτυξιακή δυναμική της περιοχήςΙκανοποιητική σύνδεση της περιοχής με την Δυτική Αθήνα αλλά και την υπόλοιπη ΑττικήΚαλή ποιότητα του οδοστρώματος με εξαίρεση την περιοχή του Ελαιώνα		<ul style="list-style-type: none">Σημαντικές ασυνέχειες στο οδικό δίκτυο, λόγω των διαδοχικών και απρογραμμάτιστων επεκτάσεων του ρυμοτομικού σχεδίουΣυχνή παρουσία μονόδρομων σε βασικές οδικές αρτηρίεςΗ δομή του τοπικού οδικού δικτύου δεν επιδέχεται τροποποιήσεων	<ul style="list-style-type: none">Δυνατότητα χρηματοδότησης ολοκληρωμένων παρεμβάσεων αστικής κινητικότηταςΔυνατότητα χρηματοδότησης έργων δημοτικής οδοποιίαςΕφαρμογή παρεμβάσεων του ΣΒΑΚ για στροφή σε συστήματα εναλλακτικής και	<ul style="list-style-type: none">Αύξηση κόστους παρεμβάσεων οδοποιίας και αστικής κινητικότητας στο μέλλον.Περιορισμένες δυνατότητες εξασφάλισης πρόσθετης χρηματοδότησηςΠεριορισμένες δυνατότητες ανάπτυξης νέων οδικών τμημάτων ή διαπλάτυνσης υφιστάμενων	<ul style="list-style-type: none">Βελτίωση του οδικού δικτύου του Δήμου Αιγάλεω, και ενίσχυση της οδικής ασφάλειαςΕφαρμογή του ΣΒΑΚ και παρεμβάσεων βιώσιμης αστικής κινητικότητας σε όλες τις περιοχές του ΑιγάλεωΔημιουργία πεζόδρομων και ποδηλατόδρομων για προώθηση του	



A/A	4	Θεματικός Τομέας	Οδικό Δίκτυο - Οδοποιία			
Πλεονεκτήματα (Ισχυρά Σημεία)			Αδυναμίες (Προβλήματα / Ανάγκες)	Ευκαιρίες	Απειλές	Κρίσιμα Ζητήματα
<ul style="list-style-type: none">• Ικανοποιητικές συνθήκες οδικής ασφάλειας στο οδικό δίκτυο του Δήμου• Σημαντική κάλυψη του Δήμου Αιγάλεω και συγκοινωνιακή εξυπηρέτηση από το Μετρό			<ul style="list-style-type: none">• Ανεπαρκές θεσμικό πλαίσιο διενέργειας τομών επί του οδοστρώματος από Οργανισμούς Κοινής Ωφελείας	<ul style="list-style-type: none">• μη-μηχανοκίνητης μετακίνησης		<ul style="list-style-type: none">• περπατήματος και του ποδηλάτου σαν εναλλακτικών μέσων μετακίνησης (μεταξύ άλλων)

2.3.1.5 Πολιτική Προστασία - Διαχείριση Κρίσεων

A/A	5	Θεματικός Τομέας	Πολιτική Προστασία - Διαχείριση Κρίσεων			
Πλεονεκτήματα (Ισχυρά Σημεία)			Αδυναμίες (Προβλήματα / Ανάγκες)	Ευκαιρίες	Απειλές	Κρίσιμα Ζητήματα
<ul style="list-style-type: none">• Σχεδιασμός για την πολιτική προστασία και την αντιμετώπιση φυσικών και περιβαλλοντικών κινδύνων μέσω του Α.Σ.Δ.Α.• Οργανωτική επάρκεια υπηρεσιών για την			<ul style="list-style-type: none">• Έλλειψη συντονιστικού οργάνου σε επίπεδο Δήμου για τη διαχείριση κρίσεων και την πολιτική προστασία• Έλλειψη σχεδίων αντιμετώπισης εκτάκτων αναγκών (φωπές, σεισμοί, έντονα καιρικά φαινόμενα) και έλλειψη ενημέρωσης των	<ul style="list-style-type: none">• Ενίσχυση μηχανισμών πολιτικής προστασίας σε περιφερειακό και τοπικό επίπεδο, και υποστήριξη προς τους Δήμους• Δυνατότητα χρηματοδότησης δράσεων πολιτικής προστασίας και διαχείρισης κρίσεων	<ul style="list-style-type: none">• Κίνδυνοι από λειψυδρία που συνδέονται και με τα δίκτυα διαχείρισης των υδατικών πόρων, αλλά και με τα υφιστάμενα επίπεδα κατανάλωσης• Κίνδυνοι από τη γηρασμένη κατάσταση των δικτύων	<ul style="list-style-type: none">• Προσαρμογή τοπικού σχεδιασμού στην Εθνική και Περιφερειακή Στρατηγική Διαχείρισης Κρίσεων και Πολιτικής Προστασίας• Έμφαση στην προστασία του περιβαλλοντικού πρασίνου



A/A	5	Θεματικός Τομέας	Πολιτική Προστασία - Διαχείριση Κρίσεων			
Πλεονεκτήματα (Ισχυρά Σημεία)		Αδυναμίες (Προβλήματα / Ανάγκες)	Ευκαιρίες	Απειλές	Κρίσιμα Ζητήματα	
αντιμετώπιση εκτάκτων αναγκών		<p>κατοίκων για περιπτώσεις εκτάκτων αναγκών</p> <ul style="list-style-type: none">• Ανάγκη επέκτασης των δικτύων νερού για αντιμετώπιση πιθανών πυρκαγιών σε χώρους περιαστικού πρασίνου• Ανάγκη βελτιστοποίησης της διαχείρισης των υδατικών πόρων και των δικτύων λυμάτων και ομβρίων υδάτων, λόγω γήρανσης των υφιστάμενων υποδομών	<ul style="list-style-type: none">• Δυνατότητα δημιουργίας προγραμμάτων διαχείρισης κινδύνων με στήριξη από ιδιώτες και τρίτους (μέσω χορηγιών)	<p>λυμάτων και ομβρίων υδάτων</p> <ul style="list-style-type: none">• Κίνδυνοι εκδήλωσης πυρκαγιών και επιβάρυνσης του περιαστικού πρασίνου, λόγω επιδείνωσης των κλιματικών συνθηκών, και των καθυστερήσεων στην εξεύρεση πόρων για έργα προστασίας του περιβάλλοντος• Αυξημένοι πλημμυρικοί κίνδυνοι, κυρίως στην περιοχή του Ελαιώνα και στις παρακηφίσιες περιοχές.• Κίνδυνοι λόγω σεισμικής δραστηριότητας συνδυαστικά με το γερασμένο κτιριακό απόθεμα.	<ul style="list-style-type: none">• Διασφάλιση επαρκούς εξοπλισμού και μέσων πολιτικής προστασίας• Συνεργασία με εμπλεκόμενους φορείς για διερεύνηση δυνατοτήτων εκσυγχρονισμού των υποδομών• Ενημέρωση πολιτών και διενέργεια ασκήσεων πολιτικής προστασίας	



2.3.1.6 Διαχείριση Στερεών Αποβλήτων – Καθαριότητα

A/A	6	Θεματικός Τομέας	Διαχείριση Στερεών Αποβλήτων – Καθαριότητα			
Πλεονεκτήματα (Ισχυρά Σημεία)		Αδυναμίες (Προβλήματα / Ανάγκες)	Ευκαιρίες	Απειλές	Κρίσιμα Ζητήματα	
<ul style="list-style-type: none">• Συνεχής τάση μείωσης των συνολικών ποσοτήτων απορριμμάτων που παράγονται, και αυτών που οδηγούνται προς ΕΔΣΝΑ για ταφή• Υλοποίηση έργων στα πλαίσια του τροποποιημένου Περιφερειακού Σχεδιασμού για τη Διαχείριση Στερεών Αποβλήτων (ΠΕΣΔΑ)• Συμμετοχή του Δήμου σε καινοτόμα προγράμματα για την εφαρμογή αρχών της κυκλικής οικονομίας		<ul style="list-style-type: none">• Ελλιπής ανανέωση και ενίσχυση του εξοπλισμού καθαριότητας και ανακύκλωσης• Ελλιπής εκπαίδευση και ενίσχυση του υφιστάμενου προσωπικού για ζητήματα καθαριότητας, αλλά και ζητήματα διαχείρισης αποβλήτων και ανακύκλωσης• Ελλιπής εφαρμογή προγραμμάτων ανακύκλωσης και διαλογής στη πηγή, και ελλιπής εξοικείωση των πολιτών	<ul style="list-style-type: none">• Εκσυγχρονισμός θεσμικού πλαισίου και εθνικού και περιφερειακού σχεδιασμού για τη διαχείριση αποβλήτων• Σταδιακή ανανέωση υφιστάμενου εξοπλισμού καθαριότητας και συλλογής και επεξεργασίας αποβλήτων• Ύπαρξη εγκεκριμένων συστημάτων εναλλακτικής διαχείρισης υλικών• Αξιοποίηση προγραμμάτων χρηματοδότησης έργων διαχείρισης αποβλήτων• Ευρύτερη ευαισθητοποίηση για θέματα ανακύκλωσης και διαλογής στην πηγή, και για την υιοθέτηση αρχών της κυκλικής οικονομίας	<ul style="list-style-type: none">• Αδυναμία εύρεσης πόρων για εκπαίδευση προσωπικού και ανανέωση του μηχανολογικού εξοπλισμού καθαριότητας και συλλογής και επεξεργασίας αποβλήτων• Χαμηλή πρόοδος στην ανάπτυξη συστημάτων διαχείρισης εναλλακτικών ρευμάτων αποβλήτων• Έλλειψη περιβαλλοντικής ευσυνειδησίας και ανάληψης ευθυνών από τους πολίτες	<ul style="list-style-type: none">• Ανανέωση και αναβάθμιση εξοπλισμού και εκπαίδευσης προσωπικού καθαριότητας• Εκσυγχρονισμός μεθόδων και συστημάτων διαχείρισης απορριμμάτων• Εντατικοποίηση ενημέρωσης και ευαισθητοποίησης των πολιτών με στόχο την συμβολή τους στους τοπικούς στόχους ανακύκλωσης και περιορισμού της παραγωγής απορριμμάτων• Διαρκής προσπάθεια βελτίωσης του επιπέδου καθαριότητας της πόλης	



2.3.1.7 Στάθμευση - Κυκλοφοριακό – Συγκοινωνίες – Προσβασιμότητα

A/A	7	Θεματικός Τομέας	Στάθμευση - Κυκλοφοριακό – Συγκοινωνίες – Προσβασιμότητα				
Πλεονεκτήματα (Ισχυρά Σημεία)			Αδυναμίες (Προβλήματα / Ανάγκες)	Ευκαιρίες	Απειλές	Κρίσιμα Ζητήματα	
<ul style="list-style-type: none">Σημαντική κάλυψη από υπερτοπικό και δημοτικό σύστημα συγκοινωνιώνΔυνατότητες περιορισμού της χρήσης Ι.Χ.Δυνατότητα βελτίωσης των κυκλοφοριακών συνθηκών για την εξυπηρέτηση των κατοίκων, των επισκεπτών και των διερχόμενωνΎπαρξη δικτύου δημοτικής συγκοινωνίας			<ul style="list-style-type: none">Ανεπάρκεια θέσεων στάθμευσης, με ιδιαίτερα συχνή παρόδια στάθμευσηΑυξημένη κυκλοφοριακή συμφόρηση που δημιουργεί ατμοσφαιρική ρύπανση και ηχορύπανσηΑδυναμία εύκολης και ασφαλούς μετακίνησης των πεζών και μετακίνησης με μη-μηχανοκίνητα μέσαΑνάγκη νέων πεζοδρομήσεων και δημιουργίας ποδηλατοδρόμων,Έλλειψη συγκοινωνιακής εξυπηρέτησης της περιοχής του ΕλαιώναΑυξημένη παράνομη στάθμευση	<ul style="list-style-type: none">Υλοποίηση παρεμβάσεων του ΣΒΑΚ για στροφή στη βιώσιμη αστική κινητικότητα και τις εναλλακτικές μορφές μετακινήσεωνΔυνατότητα αξιοποίησης χρηματοδοτήσεων έργων στο πλαίσιο του ΕΣΠΑΠαρεμβάσεις βελτίωσης της προσβασιμότητας και επισκεψιμότητας σε κεντρικά σημεία του Δήμου, όπως ανάπτυξης και επέκτασης των πεζοδρόμων	<ul style="list-style-type: none">Αδυναμία εξεύρεσης πόρων και χώρων για τη δημιουργία έργων βιώσιμης αστικής κινητικότητας και βελτίωσης των κυκλοφοριακών συνθηκώνΕπιβάρυνση της εικόνας και της λειτουργικότητας του Δήμου λόγω κυκλοφοριακής συμφόρησης, ατμοσφαιρικής ρύπανσης και ηχορύπανσης	<ul style="list-style-type: none">Εφαρμογή ΣΒΑΚ με παρεμβάσεις βιώσιμης αστικής κινητικότητας, περιορισμού της χρήσης Ι.Χ. σε επιλεγμένα σημεία και δημιουργίας συνθηκών ήπιας κυκλοφορίαςΔιαμόρφωση συνθηκών για ηλεκτροκίνηση και εναλλακτικά συστήματα μετακινήσεωνΑνάγκη δημιουργίας ποδηλατοδρόμων και πεζοδρόμων στο Δήμο ΑιγάλεωΑνάγκη εξεύρεσης πρόσθετων χώρων στάθμευσης για κάλυψη των αναγκών κατοίκων και επισκεπτών	



2.3.2 Κοινωνική Πολιτική, Παιδεία, Αθλητισμός, Πολιτισμός

2.3.2.1 Υγεία και Κοινωνική Πρόνοια

A/A	8	Θεματικός Τομέας	Υγεία και Κοινωνική Πρόνοια			
		Πλεονεκτήματα (Ισχυρά Σημεία)	Αδυναμίες (Προβλήματα / Ανάγκες)	Ευκαιρίες	Απειλές	Κρίσιμα Ζητήματα
		<ul style="list-style-type: none">Σημαντική παρουσία κοινωνικών υποδομών για την εξυπηρέτηση των ηλικιωμένων και των οικογενειών και μικρών παιδιώνΣημαντική εμπειρία της Διεύθυνσης Κοινωνικής Προστασίας και στελέχως της από έμπειρα στελέχη και συνεργάτες του Δήμου σε θέματα κοινωνικής πολιτικής και πρόνοιαςΠαροχή υπηρεσιών υψηλού επιπέδου στα φιλοξενούμενα παιδιά στους Δημοτικούς Βρεφονηπιακούς και Παιδικούς Σταθμούς, και μάλιστα χωρίς επιβάρυνση με τροφεία ύστερα από απόφαση του Δημοτικού Συμβουλίου τον 05/2024	<ul style="list-style-type: none">Αυξημένες ανάγκες ευάλωτων ομάδων του πληθυσμού για υπηρεσίες υγείας και κοινωνικής πρόνοιαςΑνάγκη ενίσχυσης και υποστήριξης της λειτουργίας των δομών φροντίδας για άτομα μεγάλης ηλικίαςΑνάγκη ενίσχυσης των δομών κοινωνικό-ψυχολογικής στήριξηςΑνάγκη ενίσχυσης των κτιριακών εγκαταστάσεων και υποδομών των βρεφονηπιακών και παιδικών σταθμώνΣημαντικός όγκος αιτημάτων για παροχή	<ul style="list-style-type: none">Δυνατότητα εξέλιξης της λειτουργίας και αναβάθμισης των παρεχόμενων κοινωνικών υπηρεσιών μέσω πόρων της νέας Προγραμματικής Περιόδου του ΕΣΠΑΔυνατότητα ανάπτυξης δικτύου εθελοντών για υποστήριξη δραστηριοτήτων κοινωνικής προστασίας και αλληλεγγύηςΔυνατότητα ένταξης σε προγράμματα καταπολέμησης της φτώχειας και αντιμετώπισης των διακρίσεωνΔυνατότητα άντλησης δωρεών – χορηγιών από τον ιδιωτικό τομέα και την	<ul style="list-style-type: none">Περιορισμοί και καθυστερήσεις στη χρηματοδότηση των δομών υγείας και κοινωνικής πρόνοιαςΑυξημένες ανάγκες για τις κοινωνικές δομές και τις υπηρεσίες τους από διαφορετικές κατηγορίες ευάλωτων πολιτώνΑνεπάρκεια δημοτικών ιατρείων να καλύψουν τις ανάγκες των κατοίκων σε ιατρικές εξετάσεις και παροχή πρωτοβάθμιας φροντίδαςΠεπερασμένο ανθρώπινο δυναμικό για τις υπηρεσίες και τις δομές κοινωνικής πρόνοιας, αλλά και τις δομές υγείας εντός του	<ul style="list-style-type: none">Ανάγκη αύξησης των εθνικών και ευρωπαϊκών πόρων για τη χρηματοδότηση κοινωνικών δράσεων και προγραμμάτωνΑνάπτυξη δικτύου εθελοντισμού για δραστηριότητες κοινωνικής προστασίας και αλληλεγγύηςΑνάγκη αντιμετώπισης των ιδιαίτερων προβλημάτων που αντιμετωπίζουν οι ειδικές ομάδες πληθυσμού στους τομείς της υγείας και πρόνοιας και της κοινωνικής ένταξηςΑνάγκη ανάπτυξης και υποστήριξης νέων δραστηριοτήτων κοινωνικής πρόνοιας και αλληλεγγύης



A/A	8	Θεματικός Τομέας	Υγεία και Κοινωνική Πρόνοια			
Πλεονεκτήματα (Ισχυρά Σημεία)		Αδυναμίες (Προβλήματα / Ανάγκες)	Ευκαιρίες	Απειλές	Κρίσιμα Ζητήματα	
<ul style="list-style-type: none">Δυνατότητα αναβάθμισης παρεχόμενων υπηρεσιών και ανάπτυξης νέων, κυρίως στον τομέα της πρόληψης και της υποστήριξηςΔυνατότητα ενεργοποίησης εθελοντών στην κατεύθυνση υποστήριξης των κοινωνικών δράσεων του Δήμου, μέσα από το Μητρώο Εθελοντών που καταρτίζεταιΕγγύτητα σε σημαντικές δομές υγείας της Δυτικής ΑθήναςΚαλό επίπεδο οργάνωσης και λειτουργίας των δημοτικών ιατρείων		<p>βοήθειας ή/και υποστήριξης από ευάλωτα άτομα, που διεκπεριώνεται από σχετικά πεπερασμένο ανθρώπινο δυναμικό του Δήμου (στελέχη και συνεργάτες)</p> <ul style="list-style-type: none">Συχνές αλλαγές στο θεσμικό πλαίσιο και στα ισχύοντα αναφορικά με τις επιμέρους πηγές χρηματοδότησης για δράσεις κοινωνικής πολιτικής και πρόνοιαςΑπουσία δημόσιου νοσοκομείου ή θεραπευτηρίου εντός των ορίων του Δήμου Αιγάλεω	<p>Κοινωνία των Πολιτών για την ενίσχυση των υφιστάμενων κοινωνικών δομών και υπηρεσιών</p> <ul style="list-style-type: none">Δυνατότητα εξέλιξης της λειτουργίας και αναβάθμισης των παρεχόμενων υπηρεσιών των δημοτικών ιατρείων, με αξιοποίηση πόρων του ΕΣΠΑ και σε συνεργασία με τα νοσοκομεία των γειτονικών Δήμων	<p>Δήμου, ιδίως αν ληφθεί υπόψη μελλοντικά θα αυξηθεί η ανάγκη ζήτησης για σχετικές υπηρεσίες.</p> <ul style="list-style-type: none">Συχνές αλλαγές στο θεσμικό πλαίσιο και στα ισχύοντα αναφορικά με τις επιμέρους πηγές χρηματοδότησης για δράσεις κοινωνικής πολιτικής και πρόνοιας	<p>και αναβάθμισης των παλαιότερων, επεκτείνοντάς τες και στα πεδία της ψυχολογικής και κοινωνικής στήριξης των ευάλωτων ατόμων</p> <ul style="list-style-type: none">Ανάγκη δημιουργίας δομής που θα αντιμετωπίζει άμεσα προβλήματα και ανάγκες στέγασης ευάλωτων ατόμων και οικογενειών, καθώς και θέματα παροχής φροντίδας και υποστήριξής τουςΑντιμετώπιση της αύξησης των ενοικίων μέσα από προγράμματα προσιπής στέγασηςΑνάγκη ενίσχυσης των δημοτικών δομών υγείας και της ποιότητας των υπηρεσιών που παρέχουν	



2.3.2.2 Παιδεία – Νέα Γενιά – Δια Βίου Μάθηση

A/A	9	Θεματικός Τομέας	Παιδεία – Νέα Γενιά – Δια Βίου Μάθηση				
Πλεονεκτήματα (Ισχυρά Σημεία)		Αδυναμίες (Προβλήματα / Ανάγκες)	Ευκαιρίες	Απειλές	Κρίσιμα Ζητήματα		
<ul style="list-style-type: none">• Παρουσία και λειτουργία εντός του Δήμου Αιγάλεω του Πανεπιστημίου Δυτικής Αττικής, που δημιουργήθηκε το 2018 και εξελίσσεται σε υπερτοπικής σημασίας πόλο εκπαίδευσης, έρευνας και ανάπτυξης• Ικανοποιητική κάλυψη των αναγκών πρωτοβάθμιας και δευτεροβάθμιας εκπαίδευσης από τις υφιστάμενες σχολικές μονάδες• Λειτουργία Ειδικού Νηπιαγωγείου και τριών Ειδικών Δημοτικών Σχολείων• Λειτουργία εντός του Δήμου αριθμού μονάδων επαγγελματικής εκπαίδευσης σε επίπεδο Γυμνασίου, Λυκείου και μεταλυκειακό επίπεδο		<ul style="list-style-type: none">• Ανάγκη ανάπτυξης νέων, σύγχρονων και ασφαλών υποδομών για τα νηπιαγωγεία και τα σχολεία του Δήμου• Ανάγκη εκσυγχρονισμού των υφιστάμενων σχολικών εγκαταστάσεων• Ανάγκη ενεργειακής αναβάθμισης των υφιστάμενων σχολικών μονάδων• Ανάγκη εξεύρεσης στέγασης μονάδων ειδικής εκπαίδευσης που σήμερα συστεγάζονται με άλλες• Διεύρυνση των δράσεων κατάρτισης και γενικής εκπαίδευσης, για κάλυψη	<ul style="list-style-type: none">• Ενίσχυση των υποδομών και του εξοπλισμού των σχολικών κτιρίων, με πόρους του ΕΣΠΑ και του Προγράμματος Δημοσίων Επενδύσεων• Αξιοποίηση χρηματοδοτικών προγραμμάτων για αξιοποίηση των νέων τεχνολογιών στην εκπαίδευση, αλλά και για την ανάπτυξη ψηφιακών δεξιοτήτων του νεανικού και λοιπού πληθυσμού• Συνεργασία με τη Γενική Γραμματεία Επαγγελματικής Εκπαίδευσης, Κατάρτισης, Διά Βίου Μάθησης και Νεολαίας για την ανάπτυξη και υλοποίηση δράσεων επαγγελματικής εκπαίδευσης, κατάρτισης	<ul style="list-style-type: none">• Μελλοντική επιβάρυνση του επιπέδου του εκπαιδευτικού έργου λόγω προβλημάτων ή/και ελλείψεων στις κτιριακές εγκαταστάσεις• Υστέρηση και καθυστερήσεις στον σχεδιασμό και την υλοποίηση προγραμμάτων επιμόρφωσης, επανακατάρτισης και άτυπης εκπαίδευσης• Περιορισμένοι διαθέσιμοι οικονομικοί πόροι του Δήμου για την κάλυψη των λειτουργικών δαπανών της Δια Βίου Μάθησης	<ul style="list-style-type: none">• Σχεδιασμός κάλυψης αναγκών σε υποδομές και εξοπλισμό όλων των βαθμίδων της υποχρεωτικής εκπαίδευσης, καθώς και των τμημάτων ειδικής εκπαίδευσης και αγωγής• Συνεργασίες με τοπικούς φορείς, κοινωνικούς εταίρους και το Πανεπιστήμιο Δυτικής Αττικής για την διερεύνηση αναγκών και το σχεδιασμό παρεμβάσεων επιμόρφωσης και προώθησης στην απασχόληση των νέων• Ανάπτυξη ευκαιριών για επιμόρφωση του τοπικού ανθρώπινου δυναμικού και εμπλουτισμό των δεξιοτήτων του (γενικών, ψηφιακών		



A/A	9	Θεματικός Τομέας	Παιδεία – Νέα Γενιά – Δια Βίου Μάθηση			
Πλεονεκτήματα (Ισχυρά Σημεία)		Αδυναμίες (Προβλήματα / Ανάγκες)	Ευκαιρίες	Απειλές	Κρίσιμα Ζητήματα	
<ul style="list-style-type: none">• Συνεργασία με τη Γενική Γραμματεία Επαγγελματικής Εκπαίδευσης, Κατάρτισης, Διά Βίου Μάθησης και Νεολαίας• Υλοποίηση προγραμμάτων εκπαίδευσης ενηλίκων από το Κέντρο Δια Βίου Μάθησης (Κ.Δ.Β.Μ.) του Δήμου• Λειτουργία δημοτικών βιβλιοθηκών και ειδικών δημιουργικών δράσεων απευθυνόμενων στους νεότερους, όπως το Μαθητικό Φεστιβάλ καλλιτεχνικής ερασιτεχνικής δημιουργίας		<ul style="list-style-type: none">• Ιδίως των μελών των ευπαθών κοινωνικών ομάδων• Ανάγκη σύνδεσης του Γραφείου Απασχόλησης με τις δράσεις επαγγελματικής κατάρτισης και εκπαίδευσης, για υποστήριξη της ένταξης του τοπικού πληθυσμού στην αγορά εργασίας	<ul style="list-style-type: none">• και δια βίου μάθησης από το Κ.Δ.Β.Μ. του Αιγάλεω• Συνεργασία με το Πανεπιστήμιο Δυτικής Αττικής για προώθηση δράσεων ανάπτυξης δεξιοτήτων και ανάπτυξης του τοπικού ανθρώπινου δυναμικού		<p>κ.α.), σε σύνδεση με το πλαίσιο δια βίου μάθησης</p>	



2.3.2.3 Αθλητισμός

A/A	10	Θεματικός Τομέας	Αθλητισμός				
Πλεονεκτήματα (Ισχυρά Σημεία)			Αδυναμίες (Προβλήματα / Ανάγκες)	Ευκαιρίες	Απειλές	Κρίσιμα Ζητήματα	
<ul style="list-style-type: none">Στο Δήμο Αιγάλεω χωροθετούνται αρκετές δημοτικές εγκαταστάσεις, που καλύπτουν σε σημαντικό βαθμό τις ανάγκες άθλησης και αναψυχής των δημοτώνΠαρουσία μικρότερων αθλητικών χώρων που είναι διάσπαρτοι σε σχολικές αυλές/προαύλια, και σειρές αθλητικών εγκαταστάσεων εντός του ΆλσουςΛειτουργία τμημάτων για την προώθηση του ερασιτεχνικού αθλητισμού, κολύμβησης, μοντέρνων χορών, μυσικής ενδυνάμωσης, pilates, παραδοσιακών χορών, τένις, καθώς και τμημάτων άθλησης ατόμων με αναπηρίες			<ul style="list-style-type: none">Ανάγκη εκσυγχρονισμού και βελτίωσης των υπαρχόντων αθλητικών εγκαταστάσεων του Δήμου ΑιγάλεωΈλλειψη επαρκών πόρων για τη στήριξη του αθλητισμού σε τοπικό επίπεδο, σε συνδυασμό με το υψηλό κόστος λειτουργίας και συντήρησης των αθλητικών εγκαταστάσεωνΠεριορισμένη χρηματοδότηση για διοργάνωση προγραμμάτων μαζικού αθλητισμού που θα απευθύνονται σε όλες τις ηλικίες	<ul style="list-style-type: none">Αξιοποίηση του θεσμικού πλαισίου για τη σύμπραξη δημόσιου και ιδιωτικού τομέα για την αναβάθμιση των αθλητικών υποδομών και εγκαταστάσεων, με παράλληλη χρήση τουςΔυνατότητα συνεργασιών με τοπικούς φορείς και συλλόγους για διοργάνωση αθλητικών εκδηλώσεων που θα προσελκύσουν ενδιαφέρον εντός και εκτός των ορίων του ΔήμουΑναβάθμιση παλαιότερων αθλητικών εγκαταστάσεων και μείωση κόστους λειτουργίας τους (π.χ., ενεργειακή αναβάθμιση), μεγιστοποίηση της προσβασιμότητάς από ενδιαφερόμενους πολίτες όλων των ηλικιών	<ul style="list-style-type: none">Περιορισμένη δυνατότητα χρηματοδότησης από τον ίδιο το Δήμο και ανταποδοτικής λειτουργίας των αθλητικών υποδομών και εγκαταστάσεωνΧαμηλό ενδιαφέρον τοπικών συλλόγων και φορέων για αναβάθμιση των αθλητικών δραστηριοτήτων στο Δήμο ΑιγάλεωΔυσκολίες στην εξεύρεση χρηματοδότησης από άλλες πηγές για την αναβάθμιση των αθλητικών υποδομών και εγκαταστάσεων	<ul style="list-style-type: none">Κατάρτιση σχεδιασμού περιοδικών παρεμβάσεων συντηρήσεων και αναβαθμίσεων των υφιστάμενων αθλητικών υποδομών και εγκαταστάσεωνΔιεύρυνση των προγραμμάτων άθλησης ειδικών κατηγοριών πληθυσμού σε συνεργασία με τοπικούς φορείςΔιερεύνηση δυνατότητας ανάπτυξης αθλητικών εκδηλώσεων και γεγονότων υπερτοπικής εμβέλειας, σε συνεργασία με άλλους τοπικούς και μη φορείςΔιερεύνηση δυνατότητας δημιουργίας νέου κλειστού γηπέδου πολλαπλών χρήσεων.	



2.3.2.4 Πολιτισμός

A/A	11	Θεματικός Τομέας	Πολιτισμός				
Πλεονεκτήματα (Ισχυρά Σημεία)			Αδυναμίες (Προβλήματα / Ανάγκες)	Ευκαιρίες	Απειλές	Κρίσιμα Ζητήματα	
<ul style="list-style-type: none">• Σημαντικός αριθμός αρχαίων μνημείων και σημείων πολιτιστικού ενδιαφέροντος συναντώνται στο Δήμο Αιγάλεω• Αξιόλογα δείγματα γειτονιών με ιδιαίτερη εικόνα και ταυτότητα• Σημαντικά σημεία πολιτιστικού ενδιαφέροντος και σε γειτονικές περιοχές• Σημαντικοί τοπικοί πολιτιστικοί φορείς και θεσμοί, όπως η Φιλαρμονική του Δήμου και η Δημοτική Βιβλιοθήκη• Πολλαπλές πολιτιστικές δραστηριότητες και δρώμενα του Δήμου που προσελκύνουν ευρύτερο και υπερτοπικό ενδιαφέρον			<ul style="list-style-type: none">• Περιορισμένη υλοποίηση καινοτόμων πολιτιστικών – δημιουργικών δράσεων στο Δήμο Αιγάλεω• Περιορισμένη ανάδειξη της σύγχρονης πολιτιστικής και δημιουργικής παραγωγής, σε σύνδεση με τοπικό δυναμικό του τομέα της Δημιουργικής Οικονομίας• Υψηλό κόστος διοργάνωσης και διεξαγωγής πολιτιστικών εκδηλώσεων, και περιορισμένες πηγές χρηματοδότησης• Έλλειψη πόρων για την συντήρηση των υποδομών φιλοξενίας πολιτιστικών εκδηλώσεων, και για την ανάπτυξη νέων	<ul style="list-style-type: none">• Ανάπτυξη συνεργασιών σε τοπικό και υπερτοπικό επίπεδο, με άλλους Δήμους και με την Περιφέρεια Αττικής, για την εξεύρεση πόρων για πολιτιστικές εκδηλώσεις και δρώμενα• Εξεύρεση πόρων από εθνικά και ευρωπαϊκά χρηματοδοτικά προγράμματα για βελτίωση και ενίσχυση των υφιστάμενων πολιτιστικών υποδομών• Εξεύρεση πόρων από ιδιωτικές χορηγίες και δωρεές για λειτουργία πολιτιστικών μονάδων και για διοργάνωση δρώμενων και εκδηλώσεων• Ανάδειξη της σύγχρονης πολιτιστικής και δημιουργικής παραγωγής της περιοχής και των νέων δημιουργών, με σκοπό την ενίσχυση της	<ul style="list-style-type: none">• Δυσκολίες εξεύρεσης χρηματοδότησης• Αύξηση κόστους συντήρησης και βελτίωσης υφιστάμενων πολιτιστικών υποδομών, και ανάπτυξης νέων• Απώλεια ενδιαφέροντος κοινού για στήριξη των τοπικών πολιτιστικών δραστηριοτήτων• Έλλειψη κινητοποίησης ιδιωτικών φορέων για την ενίσχυση και υποστήριξη των τοπικών πολιτιστικών φορέων, θεσμών και δρώμενων	<ul style="list-style-type: none">• Συνολική αναβάθμιση των πολιτιστικών υποδομών και εγκαταστάσεων του Δήμου• Συνολική ενίσχυση των πολιτιστικών φορέων του Δήμου και εμπλουτισμός των πολιτιστικών δρώμενων και εκδηλώσεων που διεξάγονται εντός του Δήμου, για αναβάθμιση και ανάδειξη του πολιτιστικού προφίλ του• Σχεδιασμός συνολικής παρέμβασης του Δήμου Αιγάλεω για την αξιοποίηση διαθέσιμων χώρων και κτιρίων για τη διεξαγωγή πολιτιστικών εκδηλώσεων και δρώμενων, όπως το Άλσος Μπαρουτάδικου• Ενθάρρυνση και ευαισθητοποίηση των	



A/A	11	Θεματικός Τομέας	Πολιτισμός				
Πλεονεκτήματα (Ισχυρά Σημεία)			Αδυναμίες (Προβλήματα / Ανάγκες)	Ευκαιρίες	Απειλές	Κρίσιμα Ζητήματα	
<ul style="list-style-type: none">Σημαντική εμπειρία της αρμόδιας Διεύθυνσης και των στελεχών της στο σχεδιασμό, το συντονισμό και την υλοποίηση πολιτιστικών δράσεων και εκδηλώσεωνΕνεργή συμμετοχή των πολιτών σε πολιτιστικά γεγονότα και δρώμενα που αναδεικνύουν την περιοχή του Αιγάλεω			<ul style="list-style-type: none">Ελλιπής σύνδεση της ταυτότητας και της εικόνας της πόλης με την πολιτιστική διάστασηΈλλειψη επαρκούς υποστήριξης από εθελοντές των πολιτιστικών δρώμενων και εκδηλώσεων στο Δήμο ΑιγάλεωΈλλειψη ανάπτυξης διαδημοτικών συνεργασιών, αλλά και συνεργασιών εντός και εκτός Ελλάδας, στον τομέα του πολιτισμού	<p>πολιτιστικής εικόνας και ταυτότητας του Δήμου</p> <ul style="list-style-type: none">Ανάπτυξη συνεργασιών με πολιτιστικούς φορείς του εξωτερικού (π.χ. σε επίπεδο πόλεων ή περιφερειών, ή άλλο), για την ανάπτυξη και ανάδειξη του πολιτιστικού προφίλ του ΔήμουΣημαντικές προοπτικές ανάπτυξης πολιτιστικών διαδρομών εντός του Δήμου ΑιγάλεωΣημαντικές προοπτικές ανάπτυξης του Μπαρουτάδικου και ως χώρου πολιτισμού (πχ δημιουργία μουσείου μηχανικού πολιτισμού, ψηφιακού άλσους κ.λπ.)			<p>πολιτών με στόχο την ενεργό εθελοντική συμμετοχή τους σε πολιτιστικές δράσεις και εκδηλώσεις του Δήμου</p>



2.3.3 Τοπική Οικονομία και Απασχόληση

2.3.3.1 Απασχόληση – Ανεργία

A/A	12	Θεματικός Τομέας	Απασχόληση – Ανεργία				
Πλεονεκτήματα (Ισχυρά Σημεία)			Αδυναμίες (Προβλήματα / Ανάγκες)	Ευκαιρίες	Απειλές	Κρίσιμα Ζητήματα	
<ul style="list-style-type: none">• Ευρύτερη υπερτοπική σημασία του Αιγάλεω για την περιοχή της Δυτικής Αθήνας, αλλά και για την Αττική ευρύτερα• Λόγω γεωγραφικής τοποθεσίας και σύνδεσης με σημαντικές μεταφορικές και συγκοινωνιακές υποδομές, το Αιγάλεω αποτελεί πόλο έλξης επενδύσεων και εγκατάστασης παραγωγικών δραστηριοτήτων• Ύπαρξη ενδιαφέροντος για ανάπτυξη του ανθρώπινου δυναμικού της περιοχής και για αξιοποίηση των νέων τεχνολογιών στην παραγωγική και οικονομική δραστηριότητα			<ul style="list-style-type: none">• Υψηλότερο ποσοστό του οικονομικά ενεργού πληθυσμού στο Δήμο Αιγάλεω από το αντίστοιχο εθνικό ποσοστό, όπως ισχύει και για τη Δυτική Αθήνα ευρύτερα• Ο οικονομικά ενεργός πληθυσμός είναι μικρότερος από τον οικονομικά μη ενεργό• Γήρανση του ανθρώπινου/εργατικού δυναμικού λόγω των δημογραφικών μετατοπίσεων• Μείωση των θέσεων απασχόλησης στις ηλικίες 55-64 και 65+	<ul style="list-style-type: none">• Δρομολόγηση σημαντικών αναπτυξιακών έργων και παρεμβάσεων στην ευρύτερη περιοχή, που θα τονώσουν την απασχόληση• Σημαντική μείωση της ανεργίας και ενίσχυση της απασχόλησης σε εθνικό και περιφερειακό επίπεδο• Νέα πλαίσιο για την κατάρτιση και την ανάπτυξη δεξιοτήτων, για ενίσχυση της απασχολησιμότητας του ανθρώπινου δυναμικού• Βελτίωση της εκπαίδευσης σε όλα τα επίπεδα, με χρήση και των νέων τεχνολογιών• Διάθεση σημαντικών πόρων σε προγράμματα	<ul style="list-style-type: none">• Επίμονα υψηλά ποσοστά ανεργίας στην περιοχή, ιδίως στους νέους και τους ηλικιωμένους• Αποβιομηχάνιση της περιοχής και σημαντική μείωση των θέσεων εργασίας στον δευτερογενή τομέα παραγωγής• Καθυστερήσεις στην ενεργοποίηση δράσεων απόκτησης εμπειρίας και επιδοτούμενης απασχόλησης• Ένταση φαινομένου αποκλεισμού από την αγορά εργασίας ομάδων όπως οι ηλικιωμένοι, τα άτομα με αναπηρίες ή/και	<ul style="list-style-type: none">• Δρομολόγηση αναπτυξιακών έργων και παρεμβάσεων στην περιοχή, που μπορούν να δημιουργήσουν άμεσα και έμμεσα νέα απασχόληση• Ανάγκη δημιουργίας και επέκτασης μηχανισμών υποστήριξης της επιχειρηματικής και της αναπτυξιακής δραστηριότητας• Ανάπτυξη των ικανοτήτων και δεξιοτήτων του τοπικού ανθρώπινου δυναμικού, για βελτίωση της απασχολησιμότητάς του• Αξιοποίηση συνεργασιών και συνεργειών με το Πανεπιστήμιο Δυτικής	



A/A	12	Θεματικός Τομέας	Απασχόληση – Ανεργία			
Πλεονεκτήματα (Ισχυρά Σημεία)		Αδυναμίες (Προβλήματα / Ανάγκες)	Ευκαιρίες	Απειλές	Κρίσιμα Ζητήματα	
<ul style="list-style-type: none">• Ουσιαστική μείωση του ποσοστού ανεργίας τα τελευταία χρόνια• Σημαντική δημιουργία νέων θέσεων απασχόλησης στο Δήμο Αιγάλεω• Μεγάλη αύξηση των νέων θέσεων απασχόλησης για τις ηλικίες 15-24, 25-34 και 35-44• Σημαντική αύξηση των θέσεων απασχόλησης στους τομείς του χονδρικού και λιανικού εμπορίου, των μεταφορών και logistics, και της εστίασης• Στον Δήμο Αιγάλεω φιλοξενείται η έδρα του ΟΑΕΔ για την ευρύτερη περιοχή		<ul style="list-style-type: none">• Σχετικά υψηλά ποσοστά ανεργίας νέων (15-29 ετών)• Σημαντικός όγκος ανέργων από τους τομείς της παροχής υπηρεσιών και τους τομείς χαμηλής εξειδίκευσης• Ελλιπής ανάπτυξη τοπικά εστιασμένων δράσεων ενίσχυσης των δεξιοτήτων και της απασχολησιμότητας του ανθρώπινου δυναμικού	<p>κατάρτισης, επανακατάρτισης και δια βίου μάθησης</p> <ul style="list-style-type: none">• Ανάπτυξη και λειτουργία μηχανισμών υποστήριξης της επιχειρηματικής και παραγωγικής δραστηριότητας, όπως ο μηχανισμός του Α.Σ.Δ.Α. στη Δυτική Αθήνα• Αξιοποίηση συνεργειών με το Πανεπιστήμιο Δυτικής Αττικής για την προώθηση δράσεων ανάπτυξης νέων δεξιοτήτων στο ανθρώπινο δυναμικό της περιοχής• Ανάπτυξη τομέων που μπορούν να δημιουργήσουν πολλαπλές ευκαιρίες απασχόλησης, όπως η κοινωνική επιχειρηματικότητα και τα «πράσινα» επαγγέλματα	<p>χρόνιες παθήσεις, τα άτομα χαμηλού επιπέδου γνώσεων και δεξιοτήτων κ.α.</p> <ul style="list-style-type: none">• Ελλιπείς ικανότητες των επιχειρήσεων να προσαρμοζονται σε νέα δεδομένα και να δημιουργούν νέα απασχόληση• Συχνή απαξίωση δεξιοτήτων των απασχολούμενων λόγω της τεχνολογικής προόδου, της μεταβολής των συνθηκών στην αγορά, των νέων προκλήσεων και εξελίξεων κ.α.	<p>Αθήνας για δράσεις ανάπτυξης δεξιοτήτων και βελτίωσης των προσόντων του ανθρώπινου δυναμικού, αλλά και ενίσχυσης της επιχειρηματικής και παραγωγικής δραστηριότητας</p> <ul style="list-style-type: none">• Ανάπτυξη συνεργασιών με παραγωγικούς φορείς, κοινωνικούς εταίρους, φορείς που υλοποιούν πολιτικές απασχόλησης και κατάρτισης, και φορείς της Κοινωνίας των Πολιτών, για προώθηση και διάδοση ευκαιριών απασχόλησης και σύνδεση με τις ανάγκες της τοπικής οικονομίας και του ανθρώπινου δυναμικού	



2.3.3.2 Επιχειρηματικότητα και Οικονομία

Α/ Α	13	Θεματικός Τομέας	Επιχειρηματικότητα και Οικονομία				
Πλεονεκτήματα (Ισχυρά Σημεία)		Αδυναμίες (Προβλήματα / Ανάγκες)	Ευκαιρίες	Απειλές	Κρίσιμα Ζητήματα		
<ul style="list-style-type: none"> Αναπτυξιακή δυναμική στην Περιφέρεια Αττικής Σημαντικοί εθνικοί και ευρωπαϊκοί πόροι διαθέσιμοι για αναπτυξιακά έργα και παρεμβάσεις σε περιφερειακό και τοπικό επίπεδο Λειτουργία στο Δήμο Αιγάλεω του Κέντρου Υπηρεσιών Πληροφόρησης Επιχειρηματικότητας & Επενδύσεων (Κ.Υ.Π.Ε.Ε), που υποστηρίζει την επιχειρηματικότητα και τις επενδύσεις με στοχευμένες δράσεις και υπηρεσίες Δυνατότητα μείωσης της ανεργίας μέσω της υποστήριξης και ενίσχυσης της τοπικής οικονομίας 		<ul style="list-style-type: none"> Σχετική αναπτυξιακή υστέρηση της Δυτικής Αθήνας Περιορισμένη σύνδεση της εικόνας και ταυτότητας του Δήμου Αιγάλεω με τα ανταγωνιστικά πλεονεκτήματα της περιοχής Περιορισμένη εμπειρία του Δήμου Αιγάλεω στη σύναψη πολυεπίπεδων σχέσεων με παραγωγικούς φορείς, κοινωνικούς εταίρους κ.α., για την υλοποίηση δράσεων στήριξης της τοπικής επιχειρηματικής και παραγωγικής δραστηριότητας 	<ul style="list-style-type: none"> Σημαντικές δυνατότητες χρηματοδότησης δράσεων για την ενίσχυση της επιχειρηματικότητας και της παραγωγικής δραστηριότητας Περαιτέρω ενδυνάμωση του ΚΥΠΕΕ και διεύρυνση της προστιθέμενης αξίας που δημιουργία για την τοπική οικονομία και την περιοχή Συνεργασία και συνέργειες με το Πανεπιστήμιο Δυτικής Αττικής για διασύνδεση της επιχειρηματικότητας με τη νέα γνώση και καινοτομία Ανάπτυξη επιχειρηματικών δραστηριοτήτων μέσω της αξιοποίησης των δημοτικών ακινήτων, με κατάρτιση Σχεδίου Αξιοποίησης της 	<ul style="list-style-type: none"> Δυσκολίες στην έγκαιρη εξεύρεση χρηματοδότησης για δράσεις στήριξης της επιχειρηματικότητας και της παραγωγικής δραστηριότητας Χαμηλό επίπεδο εισαγωγής καινοτομιών και ανάπτυξης ανθεκτικότητας από τις επιχειρήσεις της περιοχής, που είναι κατά πλειοψηφία στον τομέα των υπηρεσιών Εμπόδια στο επιχειρηματικό και ρυθμιστικό περιβάλλον, αύξηση κόστους λόγω του πληθωρισμού, δυσκολίες πρόσβασης στη χρηματοδότηση Υστέρηση σε θέματα σχεδιασμού και πρωτοβουλιών αξιοποίησης της δημοτικής 	<ul style="list-style-type: none"> Στήριξη των επιχειρήσεων της περιοχής, της ανθεκτικότητας και της παραγωγικότητας τους Ενίσχυση της διασύνδεσης της τοπικής επιχειρηματικότητας με τη γνώση και έρευνα, μέσω του Πανεπιστημίου Δυτικής Αττικής Αξιοποίηση παρεμβάσεων για τη στήριξη τομέων και δραστηριοτήτων που μπορούν να δώσουν ώθηση στην τοπική επιχειρηματικότητα, όπως η ενεργειακή μετάβαση και η ανάπτυξη των μεταφορών και logistics Ανάπτυξη συνεργασιών του Δήμου για δημιουργία 		



A/A	13	Θεματικός Τομέας	Επιχειρηματικότητα και Οικονομία			
Πλεονεκτήματα (Ισχυρά Σημεία)		Αδυναμίες (Προβλήματα / Ανάγκες)	Ευκαιρίες	Απειλές	Κρίσιμα Ζητήματα	
<ul style="list-style-type: none">Δυνατότητα τόνωσης της τοπικής οικονομίας μέσω αξιοποίησης της δημόσιας περιουσίας με σχέδιο			Δημόσιας Ακίνητης Περιουσίας	περιουσίας προς όφελος της τοπικής ανάπτυξης	ευκαιριών επιχειρηματικής ανάπτυξης και εξωστρέφειας	



2.4 Αξιολόγηση του Εσωτερικού Περιβάλλοντος και Κρίσιμα Ζητήματα Εσωτερικής Ανάπτυξης

2.4.1 Οργανωτική Δομή, Συστήματα Λειτουργίας και Τοπική Ηλεκτρονική Διακυβέρνηση

A/A	14	Θεματικός Τομέας	Οργανωτική Δομή, Συστήματα Λειτουργίας και Τοπική Ηλεκτρονική Διακυβέρνηση				
Πλεονεκτήματα (Ισχυρά Σημεία)		Αδυναμίες (Προβλήματα / Ανάγκες)		Ευκαιρίες	Απειλές	Κρίσιμα Ζητήματα	
<ul style="list-style-type: none"> Δήμος με ιστορική και ισχυρή παρουσία στη Δυτική Αθήνα, αλλά και την Αττική ευρύτερα Ικανοποιητικό επίπεδο εσωτερικής οργάνωσης, διαδικασιών και συστημάτων Πρόσδος στην ηλεκτρονική παροχή υπηρεσιών στους πολίτες και τις επιχειρήσεις Δυνατότητα προσαρμογής του Οργανισμού Εσωτερικής Υπηρεσίας, ώστε να ανταποκρίνεται στις διαφορετικές απαιτήσεις οργάνωσης και λειτουργίας του Δήμου 		<ul style="list-style-type: none"> Ανάγκη προσαρμογής οργανογράμματος και ΟΕΥ στις νέες θεσμικές και οργανωτικές απαιτήσεις Παρουσία επικαλύψεων και συγκρούσεων στην κατανομή των καθηκόντων και αρμοδιοτήτων μεταξύ οργανικών μονάδων Υστέρηση σε συστήματα παρακολούθησης των διαδικασιών και εργασιών Ανάγκη ανασχεδιασμού διαδικασιών και λειτουργιών σε σύνδεση με τον ψηφιακό μετασχηματισμό τους Ανομοιογένεια ως προς το επίπεδο ψηφιακών γνώσεων και ικανοτήτων του ανθρώπινου δυναμικού 		<ul style="list-style-type: none"> Ανασχεδιασμός προτεραιοτήτων ως προς την οργάνωση, τις διαδικασίες και τα συστήματα, με έμφαση στη βέλτιστη εξυπηρέτηση και την αποτελεσματική και αποδοτική λειτουργία Αξιοποίηση των συστημάτων πληροφορικής και επικοινωνιών (ΤΠΕ) για τη βελτίωση της ποιότητας και αποδοτικότητας των υπηρεσιών Εξοικείωση των πολιτών, αλλά και του δυναμικού, με τις ψηφιακές τεχνολογίες λόγω της πανδημίας, και γρήγορη προσαρμογή στα δεδομένα της εξ 	<ul style="list-style-type: none"> Δημοσιονομική στενότητα και έλλειψη επαρκών πόρων για εκτεταμένα οργανωτική αναδιάρθρωση Συνεχείς μεταβολές στο θεσμικό πλαίσιο οργάνωσης και λειτουργίας των ΟΤΑ Καθυστερήσεις στη χρηματοδότηση από συγχρηματοδοτούμενα προγράμματα για τεχνολογική και οργανωτική αναβάθμιση Κίνδυνος χαμηλής ανταπόκρισης πολιτών και ενδιαφερόμενων για νέες υπηρεσίες 	<ul style="list-style-type: none"> Αναδιοργάνωση υπηρεσιών και λειτουργιών του Δήμου, με έγκριση νέου ΟΕΥ Αναβάθμιση και βελτίωση της οργανωτικής, διοικητικής και τεχνικής ικανότητας Τεχνολογική αναβάθμιση και εισαγωγή νέων ψηφιακών υπηρεσιών, με παράλληλο ανασχεδιασμό διαδικασιών Αντιμετώπιση επικαλύψεων και συγκρούσεων μεταξύ αρμοδιοτήτων Ενίσχυση ετοιμότητας και ικανότητας του Δήμου και των υπηρεσιών του να προσελκύουν και να διαχειρίζονται χρηματοδοτικά προγράμματα 	



A/A	14	Θεματικός Τομέας	Οργανωτική Δομή, Συστήματα Λειτουργίας και Τοπική Ηλεκτρονική Διακυβέρνηση			
Πλεονεκτήματα (Ισχυρά Σημεία)		Αδυναμίες (Προβλήματα / Ανάγκες)	Ευκαιρίες	Απειλές	Κρίσιμα Ζητήματα	
			αποστάσεως, ηλεκτρονικής εξυπηρέτησης	<ul style="list-style-type: none"> Επιφυλακτικότητα απέναντι σε εκτεταμένες αλλαγές από αιρετά και υπηρεσιακά στελέχη 	<ul style="list-style-type: none"> Μείωση χρόνου εξυπηρέτησης πολιτών και βελτίωση ποιότητας και ικανοποίησης Ενίσχυση συμμετοχής των πολιτών μέσα από την προώθηση της συμμετοχικής δημοκρατίας 	

2.4.2 Ανθρώπινο Δυναμικό

A/A	15	Θεματικός Τομέας	Ανθρώπινο Δυναμικό			
Πλεονεκτήματα (Ισχυρά Σημεία)		Αδυναμίες (Προβλήματα / Ανάγκες)	Ευκαιρίες	Απειλές	Κρίσιμα Ζητήματα	
<ul style="list-style-type: none"> Ανθρώπινο δυναμικό με σημαντική εμπειρία και διοικητική επάρκεια για κάλυψη θέσεων ευθύνης και ανάληψη σύνθετων αρμοδιοτήτων Ικανοποιητικό επίπεδο εξειδίκευσης του ανθρώπινου 		<ul style="list-style-type: none"> Ελλείψεις στη στελέχωση, ειδικά σε κρίσιμες Διευθύνσεις και υπηρεσίες Έλλειψη προσωπικού ειδικοτήτων τριτοβάθμιας εκπαίδευσης 	<ul style="list-style-type: none"> Εξελίξεις στο πλαίσιο για την τοποθέτηση στελεχών σε θέσεις με καθορισμένα περιγράμματα εργασίας, και για τη διαρκή ανάπτυξη και επιμόρφωσή του 	<ul style="list-style-type: none"> Αργές και γραφειοκρατικές διαδικασίες προσλήψεων νέου μόνιμου ανθρώπινου δυναμικού Μείωση ανθρώπινου δυναμικού λόγω 	<ul style="list-style-type: none"> Ανάγκη ενίσχυσης του μόνιμου προσωπικού του Δήμου με νέο, με τις απαιτούμενες γνώσεις και δεξιότητες Ιεράρχηση προτεραιοτήτων και αναγκών στη στελέχωση 	



A/A	15	Θεματικός Τομέας	Ανθρώπινο Δυναμικό			
Πλεονεκτήματα (Ισχυρά Σημεία)		Αδυναμίες (Προβλήματα / Ανάγκες)	Ευκαιρίες	Απειλές	Κρίσιμα Ζητήματα	
δυναμικού του Δήμου σε κρίσιμους τομείς της λειτουργίας του και των παρεχόμενων υπηρεσιών		<ul style="list-style-type: none">Έλλειψη συστηματικής επιμόρφωσης του ανθρώπινου δυναμικού σε σύγχρονες δεξιότητες που απαιτούνται για τη διαχείριση των νέων δεδομένων και προκλήσεωνΣυχνές μετακινήσεις στελεχών (μέσω αποσπάσεων, μετατάξεων ή και αποχωρήσεων) που οδηγούν σε «αδύναμες» υπηρεσίεςΠαράλληλη ενασχόληση με σημαντικό όγκο εργασιών, που οδηγεί σε μείωση παραγωγικότητας και ποιότητας της εργασίας	<ul style="list-style-type: none">Δυνατότητα άντλησης στελεχών μέσω κινητικότηταςΒελτίωση συνθηκών για προγραμματισμό προσλήψεων βάσει αναγκών και προβλεπόμενων θέσεων εργασίαςΔυνατότητα αξιοποίηση προσωπικού ορισμένου χρόνου και εργαζομένων μέσω Προγραμμάτων Κοινωφελούς Εργασίας για την κάλυψη εποχιακών αναγκών ή/και προσωρινών «ελλείψεων» σε σημαντικές καθημερινές εργασίες	<p>αποχωρήσεων και συνταξιοδοτήσεων</p> <ul style="list-style-type: none">Ελλείψεις ενημέρωσης και επιμόρφωσης προσωπικού λόγω συνεχών μεταβολών του θεσμικού πλαισίου και μετακινήσεων μεταξύ διαφορετικών οργανικών μονάδων και υπηρεσιώνΔυσκολίες ανταπόκρισης του υφιστάμενου δυναμικού σε σύνθετα αντικείμενα, όπως η διαχείριση συγχρηματοδοτούμενων έργων, η υλοποίηση δράσεων τοπικής ανάπτυξης κ.α.	<p>και την κάλυψη θέσεων ευθύνης</p> <ul style="list-style-type: none">Αξιοποίηση προγραμμάτων εκπαίδευσης και επιμόρφωσης του ανθρώπινου δυναμικού σε νέες δεξιότητες και σύνθετα αντικείμενα	



2.4.3 Κτιριακή Υποδομή και Τεχνικός Εξοπλισμός

A/A	16	Θεματικός Τομέας	Κτιριακή Υποδομή και Τεχνικός Εξοπλισμός				
Πλεονεκτήματα (Ισχυρά Σημεία)			Αδυναμίες (Προβλήματα / Ανάγκες)	Ευκαιρίες	Απειλές	Κρίσιμα Ζητήματα	
<ul style="list-style-type: none">• Θέση του Δημαρχείου Αιγάλεω σε κομβική τοποθεσία, από πλευράς εγγύτητας σε βασικούς οδικούς άξονες και συγκοινωνιακές υποδομές• Ικανοποιητική προσβασιμότητα χώρων εξυπηρέτησης κοινού• Επαρκείς κτιριακές υποδομές και χώροι σε όλες τις περιοχές του Δήμου			<ul style="list-style-type: none">• Σχετικά γηρασμένα κτίρια που φιλοξενούν τις υπηρεσίες του Δήμου, με ανάγκες επιδιορθώσεων και ενεργειακής αναβάθμισης• Συνεχείς και εντεινόμενες ανάγκες για προμήθεια, εγκατάσταση και λειτουργία νέα συστημάτων Τεχνολογιών Πληροφορικής και Επικοινωνιών (ΤΠΕ)• Ανάγκη καταγραφής και ανανέωσης του τεχνολογικού, γραφειακού και λοιπού εξοπλισμού του συνόλου των υπηρεσιών του Δήμου, συμπεριλαμβανομένων και των κοινωνικών, εκπαιδευτικών, πολιτιστικών και αθλητικών υποδομών	<ul style="list-style-type: none">• Δυνατότητα χρηματοδότησης έργων αναβάθμισης των κτιριακών υποδομών – εγκαταστάσεων και του εξοπλισμού από προγράμματα του Υπουργείου Εσωτερικών• Δυνατότητα αξιοποίησης χρηματοδοτικών προγραμμάτων για ενεργειακή αναβάθμιση δημοτικών κτιρίων και εγκαταστάσεων• Δυνατότητα αναβάθμισης διαδικασιών και συστημάτων μέσω της ψηφιοποίησης υπηρεσιών και λειτουργιών του Δήμου• Δυνατότητα ενίσχυσης εξοπλισμού μέσω προσέλκυσης δωρεών από ιδιώτες	<ul style="list-style-type: none">• Πιθανές επιδράσεις της κατάστασης των κτιριακών εγκαταστάσεων και των ελλείψεων σε τεχνικό εξοπλισμό στην παραγωγικότητα του ανθρώπινου δυναμικού• Εμπόδια στην εγκατάσταση και λειτουργία σύγχρονων τεχνικών και τεχνολογικών εφαρμογών• Περιορισμοί στη βελτίωση της εξυπηρέτησης των πολιτών λόγω ελλείψεων των κτιριακών εγκαταστάσεων και του τεχνικού εξοπλισμού	<ul style="list-style-type: none">• Σχεδιασμός βελτίωσης υφιστάμενων κτιριακών υποδομών και βελτιστοποίησης της χωροθέτησης των δομών και υπηρεσιών• Συντήρηση των κτιριακών εγκαταστάσεων και των λοιπών δημοτικών υποδομών• Διερεύνηση δυνατότητας αξιοποίησης δημοτικών ακινήτων για εγκατάσταση απαραίτητων υπηρεσιών και λειτουργιών, με γνώμονα τη βέλτιστη λειτουργία και εξυπηρέτηση των πολιτών	



2.4.4 Οικονομική Διαχείριση και Δημοτική Περιουσία

A/A	17	Θεματικός Τομέας	Οικονομική Διαχείριση και Δημοτική Περιουσία				
Πλεονεκτήματα (Ισχυρά Σημεία)			Αδυναμίες (Προβλήματα / Ανάγκες)	Ευκαιρίες	Απειλές	Κρίσιμα Ζητήματα	
<ul style="list-style-type: none">• Ικανοποιητική οικονομική διαχείριση του Δήμου Αιγάλεω και πορεία των βασικών οικονομικών μεγεθών• Ικανοποιητική πορεία εκτέλεσης του προϋπολογισμού σε επίπεδο εσόδων και εξόδων• Αύξηση επιχορηγήσεων και υλοποιούμενων επενδυτικών δαπανών, με άντληση πρόσθετων εθνικών και ευρωπαϊκών πόρων			<ul style="list-style-type: none">• Υψηλά κόστη για τη συντήρηση κτιριακών εγκαταστάσεων και εξοπλισμού• Ανάγκη για βελτίωση των διαδικασιών προγραμματισμού και ελέγχου ανά κατηγορία δαπανών• Ανάγκη για επέκταση των συστημάτων και των διαδικασιών παρακολούθησης των προμηθειών και των αποθεμάτων• Περιορισμένη αξιοποίηση της δημοτικής περιουσίας με ολοκληρωμένο τρόπο	<ul style="list-style-type: none">• Δυνατότητα χρηματοδότησης δράσεων αναβάθμισης των διαδικασιών οικονομικής διαχείρισης και παρακολούθησης• Βελτίωση του θεσμικού πλαισίου δημοσιονομικής παρακολούθησης και διαχείρισης• Αλλαγές στο θεσμικό πλαίσιο για διευκόλυνση της ρύθμισης οφειλών του Δήμου, αλλά και ρύθμισης και είσπραξης παλαιών οφειλών προς το Δήμο• Καταγραφή και αξιοποίηση δημοτική περιουσία	<ul style="list-style-type: none">• Περιορισμοί στη δημοσιονομική διαχείριση και στη χρηματοδότηση προς τους ΟΤΑ• Καθυστερήσεις και περιορισμοί στην αποδέσμευση πόρων από το Πρόγραμμα Δημοσίων Επενδύσεων – Εθνικό Πρόγραμμα Ανάπτυξης προς τους Δήμους• Μη-απόδοση τελών προς το Δήμο λόγω έκτακτων συνθηκών	<ul style="list-style-type: none">• Ολοκληρωμένο Σχέδιο Αξιοποίησης της Δημοτικής Περιουσίας• Βελτιστοποίηση οργάνωσης και λειτουργίας οικονομικών και ελεγκτικών υπηρεσιών του Δήμου• Διαρκής προσπάθεια βελτιστοποίησης του οικονομικού προγραμματισμού, και της παρακολούθησης της εκτέλεσης του προϋπολογισμού• Ψηφιοποίηση αρχείων για βελτιστοποίηση της πρόσβασης σε δεδομένα και της παρακολούθησης των οικονομικών μεγεθών και των διαδικασιών οικονομικής διαχείρισης	



3 Αναπτυξιακές Προτεραιότητες του Δήμου

3.1 Όραμα και Αποστολή του Δήμου

Το όραμα του Δήμου Αιγάλεω για την βιώσιμη κοινωνικό-οικονομική ανάπτυξη της περιοχής για την περίοδο 2024 – 2028 διαμορφώνεται στη βάση ενδεδειγμένης ανάλυσης και αποτίμησης της υφιστάμενης κατάστασης στο εσωτερικό και εξωτερικό περιβάλλον του Δήμου, καθώς και στη βάση των τοπικών, περιφερειακών, εθνικών και Ευρωπαϊκών προτεραιοτήτων και στοχεύσεων, και βέβαια των αναπτυξιακών προτεραιοτήτων, δεσμεύσεων και επιδιώξεων της ίδιας της Δημοτικής Αρχής.

Το πλαίσιο προτεραιοτήτων, στοχεύσεων και επιδιώξεων του Δήμου Αιγάλεω για την περίοδο 2024 – 2028 διαμορφώνεται και οριοθετείται από τις κάτωθι αρχές:

- i. Δημιουργία προϋποθέσεων βιώσιμης κοινωνικό-οικονομικής ανάπτυξης στο Δήμο Αιγάλεω, με διάχυση των οφελών στην τοπική κοινωνία
- ii. Βελτίωση της εικόνας, της αισθητικής και της λειτουργικότητας της πόλης, με έμφαση στη βέλτιστη αξιοποίηση του δημόσιου χώρου και την ανάδειξη των πολλαπλών δυνατοτήτων που μπορεί να δημιουργεί για τους κατοίκους και τους επισκέπτες
- iii. Βελτίωση του φυσικού και αστικού περιβάλλοντος του Δήμου Αιγάλεω, στην κατεύθυνση των αρχών της βιωσιμότητας, της πράσινης μετάβασης και της βιώσιμης αστικής κινητικότητας
- iv. Ενίσχυση της ανθεκτικότητας της πόλης απέναντι στην κλιματική αλλαγή και σε ακραία φαινόμενα
- v. Ανάπτυξης της παραγωγής και της επιχειρηματικότητας, με δημιουργία νέων θέσεων απασχόλησης και επενδυτικών και επιχειρηματικών ευκαιριών, και με ενίσχυση της εξωστρέφειας και της καινοτομίας
- vi. Ανάδειξη της πόλης και της ευρύτερης περιοχής του Αιγάλεω, με όχημα την πολιτιστική κληρονομιά και τη σύγχρονη πολιτιστική δημιουργία
- vii. Ενίσχυση των κοινωνικών δομών και υπηρεσιών του Δήμου, με ουσιώδη στήριξη για αυτούς που έχουν ανάγκη
- viii. Ενίσχυση της παιδείας, του πολιτισμού και του αθλητισμού και των σχετικών δραστηριοτήτων σε τοπικό επίπεδο, ως τομέων με ισχυρό αποτύπωμα για την πόλη και την τοπική κοινωνία
- ix. Βελτίωση της οργάνωσης και λειτουργίας του Δήμου και των υπηρεσιών του, με γνώμονα τη βέλτιστη εξυπηρέτηση των πολιτών και των επιχειρήσεων, και έμφαση στον ψηφιακό μετασχηματισμό και ανασχεδιασμό διαδικασιών και λειτουργιών



- χ. Ενίσχυση της διοικητικής, οργανωτικής και επιχειρησιακής επάρκειας του Δήμου, ώστε να είναι σε θέση να υλοποιεί σύνθετες αναπτυξιακές πολιτικές, έργα και παρεμβάσεις με ισχυρή προστιθέμενη αξία για την πόλη

Λαμβάνοντας υπόψη τις παραπάνω αρχές και κατευθύνσεις, και τις ανάγκες και προκλήσεις που καταγράφονται και αναδύονται, το όραμα του Δήμου Αιγάλεω για την περίοδο 2024 – 2028 και την ανάπτυξη της περιοχής διατυπώνεται ως ακολούθως:

Μια σύγχρονη πόλη, που αξιοποιεί τον περιβαλλοντικό, ιστορικό και πολιτιστικό της πλούτο, δημιουργεί ευκαιρίες για όλους και αναβαθμίζει την ποιότητα ζωής κατοίκων και επισκεπτών, με όρους τοπικής δημοκρατίας και συμμετοχής

Ο Δήμος Αιγάλεω πρωταγωνιστεί στη Δυτική Αθήνα και την Αττική, παρέχοντας υψηλού επιπέδου υπηρεσίες, δημιουργώντας προϋποθέσεις βιώσιμης ανάπτυξης και κοινωνικής συνοχής

Αντίστοιχα, η αποστολή του ίδιου του Δήμου Αιγάλεω ως Οργανισμού Τοπικής Αυτοδιοίκησης Α' Βαθμού, ο οποίος έχει διατυπώσει το παραπάνω όραμα για την ευρύτερη περιοχή, και ο οποίος είναι ο κύριος αρμόδιος για να υλοποιήσει το όραμα αυτό, μπορεί να διατυπωθεί ως εξής:

Ο Δήμος Αιγάλεω πρωταγωνιστεί στη Δυτική Αθήνα και την Αττική, λειτουργώντας με σύγχρονα πρότυπα, παρέχοντας υψηλού επιπέδου υπηρεσίες, δημιουργώντας προϋποθέσεις βιώσιμης ανάπτυξης, κοινωνικής συνοχής και ευημερίας

3.2 Συγκρότηση Ιεραρχικού Διαγράμματος

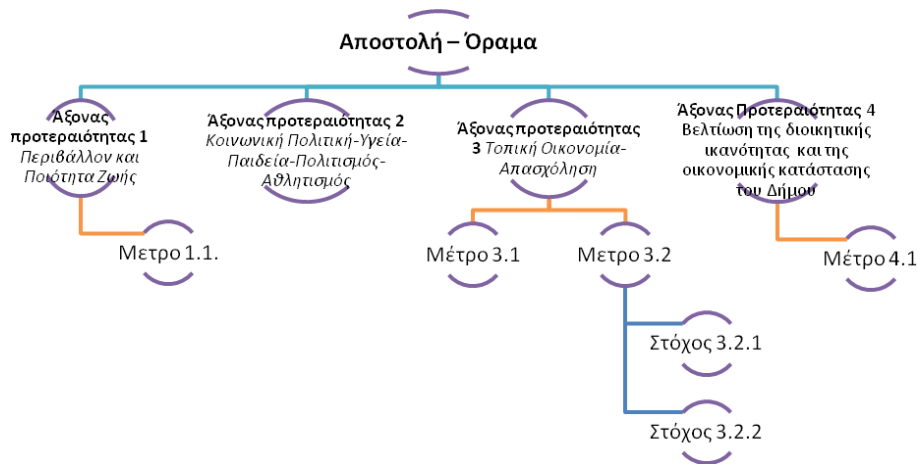
Οι Άξονες, τα Μέτρα και οι Στόχοι συγκροτούν ιεραρχικό διάγραμμα (δένδρο), στο οποίο γίνεται σταδιακή εξειδίκευση της αποστολής και του οράματος του Δήμου Αιγάλεω.

Κατεβαίνοντας στα επίπεδα του δένδρου γίνεται σταδιακή εξειδίκευση της στρατηγικής.

Η διάρθρωση που αποτελεί την αρχιτεκτονική του ΕΠ και την προγραμματική δομή του Δήμου, που αντανακλά τις αναπτυξιακές προτεραιότητες της δημοτικής πολιτικής και διαφέρει από την οργανωτική διάρθρωση των υπηρεσιών του Δήμου και των νομικών του προσώπων. Κατ' αυτόν τον τρόπο επιχειρείται να διαμορφωθεί η εικόνα ενός ενιαίου και συνεκτικού προγράμματος, που βασίζεται σε ιεραρχημένες συνολικές προτεραιότητες με βάση την



αξιολόγηση της υφιστάμενης κατάστασης, καθώς και τις επικρατούσες κατατεθειμένες απόψεις πολιτών και φορέων για τα κρίσιμα ζητήματα.



Εικόνα 44 Απεικόνιση ιεραρχικού διαγράμματος, πηγή ΕΕΤΑΑ

3.3 Στόχοι και Κατευθυντήριες Γραμμές

Το όραμα διαμορφώνει τις κατευθυντήριες γραμμές της στρατηγικής του Δήμου για την ανάπτυξη της περιοχής του Αιγάλεω την περίοδο 2024 – 2028, η οποία με τη σειρά της αποτελεί ένα συνεκτικό σύνολο στόχων και δράσεων, που έρχονται να συμβάλλουν στην επίτευξη του οράματος και την πραγματοποίηση της αποστολής.

Η ευρύτερη στρατηγική του Δήμου διαμορφώνεται λαμβάνοντας υπόψη:

- (α) την αξιολόγηση της υφιστάμενης κατάστασης και τον προσδιορισμό των κρίσιμότερων ζητημάτων τοπικού ενδιαφέροντος στα οποία θα πρέπει ο Δήμος να «απαντήσει»,
- (β) την ανάλυση και αξιολόγηση των πόρων και των δυνατοτήτων του Δήμου, που προσδιορίζουν την ικανότητά του να πραγματοποιήσει το όραμά του, και
- (γ) τη διαμόρφωση των κατάλληλων πολιτικών προκειμένου ο Δήμος από τη μία πλευρά να πετύχει του στόχους του, και από την άλλη να διατηρήσει τον απαραίτητο βαθμό ευελιξίας για την προσαρμογή σε μεταβολές που ενδέχεται να παρουσιαστούν στο εσωτερικό και το εξωτερικό του περιβάλλον.

Στο σημερινό σκηνικό που χαρακτηρίζεται από έντονη αβεβαιότητα και ραγδαίες μεταβολές, ύστερα από το συνδυασμό κρίσεων του προηγούμενου χρονικού διαστήματος (υγειονομική – ενεργειακή – πληθωριστική), η Αυτοδιοίκηση του Α' Βαθμού καλείται να δώσει λύσεις σε πλειάδα προβλημάτων καθημερινότητας, τα οποία συχνά δημιουργούνται εκτός των ορίων του εκάστοτε Δήμου, αλλά με τοπικά προσαρμοσμένες συνέπειες και επιπτώσεις. Καλείται να δημιουργήσει προϋποθέσεις και συνθήκες βιώσιμης ανάπτυξης, κοινωνικής συνοχής, και μιας καλύτερης καθημερινότητας για κατοίκους και επισκέπτες.



Η Τοπική Αυτοδιοίκηση, ωστόσο, για να πετύχει στην αποστολή της, θα πρέπει να είναι σε θέση να αντιλαμβάνεται τις ανάγκες και προκλήσεις της περιοχής, να διαμορφώνει τεκμηριωμένες προτάσεις πολιτικής, να διεκδικεί χρηματοδοτικούς πόρους για την υλοποίηση των προτάσεων αυτών, να υλοποιεί τις πολιτικές με αποτελεσματικότητα, αποδοτικότητα και διαφάνεια, καθώς να λογοδοτεί στους πολίτες και κάθε άλλο ενδιαφερόμενο. Ταυτόχρονα, για να γίνουν όλα αυτά πράξη, απαιτείται ο εκάστοτε Δήμος, ως οργανισμός, να λειτουργεί αποδοτικά, σύγχρονα και ευέλικτα, να αξιοποιεί κατά το βέλτιστο δυνατό τρόπο πόρους, υποδομές και εξοπλισμό, και να εφαρμόζει σύγχρονες μεθόδους διοίκησης που θα παράγουν μετρήσιμα αποτελέσματα.

Η στρατηγική αποτελεί το πλαίσιο για το σχέδιο δράσης του Δήμου Αιγάλεω, το οποίο θα έρθει να κάνει πράξη την υλοποίηση της αποστολής και του οράματός του, πάντοτε με γνώμονα τη διακυβέρνηση και λειτουργία του Δήμου σύμφωνα με την κείμενη νομοθεσία. Οι στρατηγικές επιλογές του Δήμου εξειδικεύονται σε **άξονες, 22 μέτρα και 73 στόχους** του Επιχειρησιακού Προγράμματος, στους οποίους κατανέμονται οι προγραμματιζόμενες και υλοποιούμενες λειτουργίες, δράσεις και παρεμβάσεις, ενώ ορίζονται και οι αρμόδιοι για την υλοποίηση φορείς.

Οι **πέντε (5) στρατηγικοί άξονες** του Επιχειρησιακού Προγράμματος του Δήμου Αιγάλεω έχουν ως εξής:

ΑΞΟΝΑΣ 1

1. Αναβάθμιση του φυσικού και δομημένου περιβάλλοντος και της ποιότητας ζωής στο Δήμο Αιγάλεω

Μέτρο 1.1 Ενίσχυση της Καθαριότητας – Σύγχρονη Διαχείριση Απορριμμάτων με έμφαση στην Ανακύκλωση

Μέτρο 1.2. Σύγχρονες Υποδομές και Δίκτυα

Μέτρο 1.3 Βελτίωση και Διεύρυνση του Δημόσιου Χώρου

Μέτρο 1.4 Προστασία και αναβάθμιση του δομημένου περιβάλλοντος

Μέτρο 1.5 Προώθηση της Βιώσιμης Αστικής Κινητικότητας

Μέτρο 1.6 Προστασία και Φροντίδα των Ζώων

Μέτρο 1.7 Ενίσχυση της Ανθεκτικότητας και Ασφάλειας του Αιγάλεω

ΑΞΟΝΑΣ 2

2. Αναβάθμιση της κοινωνικής, εκπαιδευτικής, πολιτιστικής και αθλητικής διάστασης στο Δήμο Αιγάλεω

Μέτρο 2.1 Βελτίωση Κοινωνικών Δομών και Υποδομών Κοινωνικής Προστασίας

Μέτρο 2.2 Διεύρυνση και Ενίσχυση της Κοινωνικής Πολιτικής του Δήμου

Μέτρο 2.3 Προάσπιση της Δημόσιας Υγείας



Μέτρο 2.4 Ενίσχυση των Υποδομών και Δράσεων Παιδείας

Μέτρο 2.5 Ανάπτυξη Υποδομών και Δράσεων Πολιτισμού

Μέτρο 2.6 Ενίσχυση των Αθλητικών Υποδομών και Δράσεων

ΑΞΟΝΑΣ 3

Ενίσχυση της τοπικής οικονομίας του Αιγάλεω, της επιχειρηματικότητας και της απασχόλησης

Μέτρο 3.1 Στήριξη και ενίσχυση της επιχειρηματικότητας και της καινοτομίας

Μέτρο 3.2 Ώθηση στην τοπική οικονομία

Μέτρο 3.3 Βελτίωση της Πρόσβασης στην Απασχόληση και την Κατάρτιση

ΑΞΟΝΑΣ 4

Βελτίωση της διοικητικής, οργανωτικής και επιχειρησιακής ικανότητας του Δήμου Αιγάλεω

Μέτρο 4.1 Ανθρώπινο Δυναμικό και Υλικοτεχνική Υποδομή

Μέτρο 4.2 Βελτίωση και Εκσυγχρονισμός των Διαδικασιών Οργάνωσης και Διοίκησης

Μέτρο 4.3 Αποδοτική και Διαφανής Οικονομική Λειτουργία και Διαχείριση

Μέτρο 4.4 Ενίσχυση της εξωστρέφειας του Δήμου

ΑΞΟΝΑΣ 5

Τοπική Δημοκρατία και Συμμετοχή

Μέτρο 5.1. Ενίσχυση διαδικασιών διαβούλευσης και συμμετοχής

Μέτρο 5.2. Ενίσχυση διαδικασιών διαφάνειας και ενημέρωσης των πολιτών και των τοπικών επιχειρήσεων



3.4 Άξονες, Μέτρα και Στόχοι του Στρατηγικού Σχεδίου

Πίνακας 62: Διάρθρωση Αξόνων – Μέτρων - Γενικών Στόχων και Καθορισμός Αρμόδιων Υπηρεσιών

Άξονας Προτεραιότητας	Μέτρο	Γενικοί Στόχοι	Αρμόδια Υπηρεσία Δήμου	Εμπλεκόμενες Υπηρεσίες Δήμου
1. Αναβάθμιση του φυσικού και δομημένου περιβάλλοντος και της ποιότητας ζωής στο Δήμο Αιγάλεω	1.1. Ενίσχυση της Καθαριότητας – Σύγχρονη Διαχείριση Απορριμμάτων με έμφαση στην Ανακύκλωση	1.1.1 Εκσυγχρονισμός των συστημάτων συλλογής - αποκομιδής	Διεύθυνση Καθαριότητας και Ανακύκλωσης	
		1.1.2 Σύγχρονη διαχείριση των απορριμμάτων	Διεύθυνση Καθαριότητας και Ανακύκλωσης	
		1.1.3 Ολοκληρωμένη διαχείριση αποβλήτων όλων των κατηγοριών	Διεύθυνση Καθαριότητας και Ανακύκλωσης	
		1.1.4 Συστηματική καθαριότητα στο δημόσιο χώρο	Διεύθυνση Καθαριότητας και Ανακύκλωσης	
		1.1.5 Ενίσχυση της ανακύκλωσης και της διαλογής στην πηγή	Διεύθυνση Καθαριότητας και Ανακύκλωσης	
		1.1.6 Ενημέρωση και ευαισθητοποίηση πολιτών σε θέματα ανακύκλωσης και κυκλικής οικονομίας	Διεύθυνση Καθαριότητας και Ανακύκλωσης	Γραφείο Επικοινωνίας, Δημοσίων Σχέσεων και Διοικητικής Βοήθειας
	1.2. Σύγχρονες Υποδομές και Δίκτυα	1.2.1 Εκσυγχρονισμός των δικτύων ύδρευσης και αποχέτευσης	Διεύθυνση Τεχνικών Υπηρεσιών	
		1.2.2 Συμπλήρωση υποδομών συλλογής αστικών λυμάτων και όμβριων υδάτων	Διεύθυνση Τεχνικών Υπηρεσιών	



Στρατηγικό Σχέδιο Δήμου Αιγάλεω 2024 -2028

Άξονας Προτεραιότητας	Μέτρο	Γενικοί Στόχοι	Αρμόδια Υπηρεσία Δήμου	Εμπλεκόμενες Υπηρεσίες Δήμου
		1.2.3 Εκσυγχρονισμός δικτύου ηλεκτροφωτισμού και ηλεκτροδότησης	Διεύθυνση Τεχνικών Υπηρεσιών	
		1.2.4 Ολοκληρωμένες ηλεκτρονικές υπηρεσίες για τους πολίτες (e-government) με την αξιοποίηση νέων σύγχρονων τεχνολογιών	Διεύθυνση Τεχνικών Υπηρεσιών	Ιδιαίτερο Γραφείο Δημάρχου Διεύθυνση Κέντρων Εξυπηρέτησης Πολιτών (Κ.Ε.Π.)
	1.3 Βελτίωση και Διεύρυνση του Δημόσιου Χώρου	1.3.1 Παρεμβάσεις αναβάθμισης του δημόσιου χώρου	Διεύθυνση Τεχνικών Υπηρεσιών	
		1.3.2 Βελτίωση του αστικού περιβάλλοντος μέσω κατάλληλου αστικού - πολεοδομικού σχεδιασμού	Διεύθυνση Τεχνικών Υπηρεσιών	
		1.3.3 Ολοκληρωμένες πολεοδομικές/αστικές παρεμβάσεις για τη βιώσιμη αστική ανάπτυξη και την προώθηση της ευρύτερης αστικής αναζωογόνησης στο Δήμο Αιγάλεω	Διεύθυνση Τεχνικών Υπηρεσιών	
		1.3.4 Στοχευμένες διαμορφώσεις κοινοχρήστων χώρων για βελτίωση της ποιότητας ζωής στο αστικό περιβάλλον	Διεύθυνση Τεχνικών Υπηρεσιών	Διεύθυνση Πρασίνου



Στρατηγικό Σχέδιο Δήμου Αιγάλεω 2024 -2028

Άξονας Προτεραιότητας	Μέτρο	Γενικοί Στόχοι	Αρμόδια Υπηρεσία Δήμου	Εμπλεκόμενες Υπηρεσίες Δήμου
	1.4 Προστασία και αναβάθμιση του δομημένου περιβάλλοντος	1.4.1 Αναβάθμιση του κτιριακού αποθέματος του Δήμου Αιγάλεω, με αξιοποίηση της ακίνητης περιουσίας	Διεύθυνση Τεχνικών Υπηρεσιών	Διεύθυνση Υπηρεσιών Δόμησης
		1.4.2 Παρεμβάσεις ενεργειακής αναβάθμισης των δημοτικών κτιρίων και υποδομών	Διεύθυνση Τεχνικών Υπηρεσιών	Διεύθυνση Υπηρεσιών Δόμησης
		1.4.3 Παρεμβάσεις επιδιόρθωσης και αξιοποίησης εγκαταλελειμμένων κτιρίων	Διεύθυνση Τεχνικών Υπηρεσιών	Διεύθυνση Υπηρεσιών Δόμησης
		1.4.4 Ανάδειξη κτιρίων με ιστορική και πολιτιστική σημασία για την περιοχή	Διεύθυνση Τεχνικών Υπηρεσιών	Διεύθυνση Υπηρεσιών Δόμησης
	1.5 Προώθηση της Βιώσιμης Αστικής Κινητικότητας	1.5.1 Βελτίωση οδικού δικτύου – Ενίσχυση Οδικής Ασφάλειας	Διεύθυνση Τεχνικών Υπηρεσιών	
		1.5.2 Βελτιώσεις και επεκτάσεις πεζοδρομίων και πεζοδρόμων – Ανάπτυξη ποδηλατοδρόμων	Διεύθυνση Τεχνικών Υπηρεσιών	
		1.5.3 Προώθηση ήπιων μορφών μετακίνησης	Διεύθυνση Τεχνικών Υπηρεσιών	
		1.5.4 Βελτίωση του συστήματος Δημοτικής Συγκοινωνίας	Διεύθυνση Τεχνικών Υπηρεσιών	



Στρατηγικό Σχέδιο Δήμου Αιγάλεω 2024 -2028

Άξονας Προτεραιότητας	Μέτρο	Γενικοί Στόχοι	Αρμόδια Υπηρεσία Δήμου	Εμπλεκόμενες Υπηρεσίες Δήμου	
		1.5.5 Βελτίωση κυκλοφοριακών συνθηκών και δημιουργία επιλογών στάθμευσης	Διεύθυνση Τεχνικών Υπηρεσιών		
		1.5.6 Ενίσχυση της κινητικότητας και προσβασιμότητας	Διεύθυνση Τεχνικών Υπηρεσιών		
	1.6 Προστασία και Φροντίδα των Ζώων	1.6.1 Βελτίωση πρακτικών για την φροντίδα των ζώων και μέριμνα για την ανάπτυξη υποδομών	Διεύθυνση Πρασίνου		
	1.7 Ενίσχυση της Ανθεκτικότητας και Ασφάλειας του Αιγάλεω	1.7.1 Πολιτική Προστασία – Αντιμετώπιση Καταστροφών, Έργα και Εξοπλισμός Πρόληψης	Διεύθυνση Πρασίνου	Διεύθυνση Τεχνικών Υπηρεσιών	
		1.7.2 Προστασία του Φυσικού Περιβάλλοντος της περιοχής	Διεύθυνση Πρασίνου		
		1.7.3 Βελτίωση ικανότητας πρόληψης και αντιμετώπισης εκτάκτων καταστάσεων	Διεύθυνση Πρασίνου		
	2. Αναβάθμιση της κοινωνικής, εκπαιδευτικής, πολιτιστικής και αθλητικής	2.1 Βελτίωση Κοινωνικών Δομών και Υποδομών Κοινωνικής Προστασίας	2.1.1 Βελτίωση και επέκταση κτιριακών υποδομών εξυπηρέτησης ευπαθών κοινωνικών ομάδων	Διεύθυνση Κοινωνικής Προστασίας	Διεύθυνση Τεχνικών Υπηρεσιών



Στρατηγικό Σχέδιο Δήμου Αιγάλεω 2024 -2028

Άξονας Προτεραιότητας	Μέτρο	Γενικοί Στόχοι	Αρμόδια Υπηρεσία Δήμου	Εμπλεκόμενες Υπηρεσίες Δήμου	
διάστασης στο Δήμο Αιγάλεω		2.1.2 Επέκταση κτιριακών υποδομών για τις ανάγκες των παιδιών	Διεύθυνση Παιδικών Σταθμών	Διεύθυνση Τεχνικών Υπηρεσιών	
	2.2 Διεύρυνση και Ενίσχυση της Κοινωνικής Πολιτικής του Δήμου		2.2.1 Ενίσχυση της απασχόλησης και κοινωνικό-οικονομική ένταξης των ευπαθών ομάδων	Διεύθυνση Κοινωνικής Προστασίας	
			2.2.2 Δράσεις για την ισότητα των φύλων και της αντιμετώπιση περιστατικών διακρίσεων και βίας	Διεύθυνση Κοινωνικής Προστασίας	
			2.2.3 Πρωτοβουλίες εξάλειψης των κοινωνικών διακρίσεων και προώθησης ίσων ευκαιριών και ίσης μεταχείρισης πολιτών	Διεύθυνση Κοινωνικής Προστασίας	
			2.2.4 Ενσωμάτωση μεταναστών και των οικογενειών τους	Διεύθυνση Κοινωνικής Προστασίας	
			2.2.5 Βελτίωση της παροχής υπηρεσιών υποστήριξης για ηλικιωμένους	Διεύθυνση Κοινωνικής Προστασίας	
			2.2.6 Στοχευμένες δράσεις υποστήριξης και ανακούφισης ατόμων από ευάλωτες ομάδες	Διεύθυνση Κοινωνικής Προστασίας	



Στρατηγικό Σχέδιο Δήμου Αιγάλεω 2024 -2028

Άξονας Προτεραιότητας	Μέτρο	Γενικοί Στόχοι	Αρμόδια Υπηρεσία Δήμου	Εμπλεκόμενες Υπηρεσίες Δήμου
		2.2.7 Ενίσχυση του εθελοντισμού και της κινητοποίησης εθελοντών για την υποστήριξη δράσεων κοινωνικής αλληλεγγύης	Διεύθυνση Κοινωνικής Προστασίας	
	2.3 Προάσπιση της Δημόσιας Υγείας	2.3.1 Επέκταση και βελτίωση υποδομών δημόσιας υγείας	Διεύθυνση Κοινωνικής Προστασίας	
		2.3.2 Αύξηση παροχών δημόσιας υγείας για ευπαθείς ομάδες	Διεύθυνση Κοινωνικής Προστασίας	
		2.3.3 Ενίσχυση υπηρεσιών πρόληψης υγείας	Διεύθυνση Κοινωνικής Προστασίας	
	2.4 Ενίσχυση των Υποδομών και Δράσεων Παιδείας	2.4.1 Επέκταση και βελτίωση της λειτουργικότητας των Υπαρχόντων Μονάδων Πρωτοβάθμιας και Δευτεροβάθμιας Εκπαίδευσης	Διεύθυνση Παιδείας, Πολιτισμού και Αθλητισμού	Διεύθυνση Τεχνικών Υπηρεσιών
		2.4.2 Στήριξη Εκπαιδευτικού, Παιδαγωγικού και Πολιτιστικού Έργου των Σχολικών Κοινοτήτων και των Πολιτιστικών Φορέων	Διεύθυνση Παιδείας, Πολιτισμού και Αθλητισμού	
		2.4.3 Ενίσχυση Προγραμμάτων Κατάρτισης και Δια Βίου Μάθησης	Διεύθυνση Παιδείας, Πολιτισμού και Αθλητισμού	



Στρατηγικό Σχέδιο Δήμου Αιγάλεω 2024 -2028

Άξονας Προτεραιότητας	Μέτρο	Γενικοί Στόχοι	Αρμόδια Υπηρεσία Δήμου	Εμπλεκόμενες Υπηρεσίες Δήμου
		2.4.4 Συνεργασία με Πανεπιστήμιο Δυτικής Αττικής για δράσεις Εκπαίδευσης, Κατάρτισης και Δια Βίου Μάθησης	Ιδιαίτερο Γραφείο Δημάρχου	Διεύθυνση Παιδείας, Πολιτισμού και Αθλητισμού
	2.5 Ανάπτυξη Υποδομών και Δράσεων Πολιτισμού	2.5.1 Ανάπτυξη και ανάδειξη υποδομών πολιτισμού	Διεύθυνση Παιδείας, Πολιτισμού και Αθλητισμού	Γραφείο Επικοινωνίας, Δημοσίων Σχέσεων και Διοικητικής Βοήθειας
		2.5.2 Αναβάθμιση και ανάδειξη του πολιτιστικού αποθέματος της περιοχής	Διεύθυνση Παιδείας, Πολιτισμού και Αθλητισμού	Γραφείο Επικοινωνίας, Δημοσίων Σχέσεων και Διοικητικής Βοήθειας
		2.5.3 Ανάδειξη και Αξιοποίηση Κτιρίων και Συνόλων Αρχιτεκτονικής Κληρονομιάς	Διεύθυνση Παιδείας, Πολιτισμού και Αθλητισμού	Διεύθυνση Υπηρεσιών Δόμησης Διεύθυνση Τεχνικών Υπηρεσιών
		2.5.4 Ανάπτυξη ψηφιακών πολιτιστικών υπηρεσιών για τους πολίτες και λοιπούς ενδιαφερόμενους	Διεύθυνση Παιδείας, Πολιτισμού και Αθλητισμού	Διεύθυνση Τεχνικών Υπηρεσιών
		2.6 Ενίσχυση των Αθλητικών Υποδομών και Δράσεων	2.6.1 Βελτίωση λειτουργίας και δράσεων των δημοτικών αθλητικών κέντρων και δομών	Διεύθυνση Παιδείας, Πολιτισμού και Αθλητισμού
	2.6.2 Βελτίωση και αναβάθμιση αθλητικών υποδομών		Διεύθυνση Παιδείας, Πολιτισμού και Αθλητισμού	Διεύθυνση Τεχνικών Υπηρεσιών



Στρατηγικό Σχέδιο Δήμου Αιγάλεω 2024 -2028

Άξονας Προτεραιότητας	Μέτρο	Γενικοί Στόχοι	Αρμόδια Υπηρεσία Δήμου	Εμπλεκόμενες Υπηρεσίες Δήμου
		2.6.3 Ανάπτυξη, διεύρυνση και λειτουργία προγραμμάτων αθλητικών δραστηριοτήτων, με ενεργοποίηση και υποστήριξη των αθλητικών φορέων	Διεύθυνση Παιδείας, Πολιτισμού και Αθλητισμού	
3. Ενίσχυση της τοπικής οικονομίας του Αιγάλεω, της επιχειρηματικότητας και της απασχόλησης	3.1 Στήριξη και ενίσχυση της επιχειρηματικότητας και της καινοτομίας	3.1.1 Διεύρυνση μηχανισμών και δομών στήριξης της επιχειρηματικότητας	Διεύθυνση Προγραμματισμού, Ανάπτυξης και Διαφάνειας	Ιδιαίτερο Γραφείο Δημάρχου
		3.1.2 Προώθηση καινοτόμων δράσεων για τη στήριξη της επιχειρηματικότητας, της εξωστρέφειας και της καινοτομίας, με αξιοποίηση νέας γνώσης και τεχνολογίας	Διεύθυνση Προγραμματισμού, Ανάπτυξης και Διαφάνειας	Ιδιαίτερο Γραφείο Δημάρχου
		3.1.3 Δράσεις και εκδηλώσεις κοινωνικής καινοτομίας και κοινωνικής επιχειρηματικότητας	Διεύθυνση Προγραμματισμού, Ανάπτυξης και Διαφάνειας	Ιδιαίτερο Γραφείο Δημάρχου
	3.2 Ώθηση στην τοπική οικονομία	3.2.1 Στοχευμένες παρεμβάσεις ενίσχυσης της τοπικής οικονομίας	Διεύθυνση Προγραμματισμού, Ανάπτυξης και Διαφάνειας	
		3.2.2 Συνεργασίες για ανάδειξη και αξιοποίηση επενδυτικών ευκαιριών στην περιοχή	Διεύθυνση Προγραμματισμού, Ανάπτυξης και Διαφάνειας	



Στρατηγικό Σχέδιο Δήμου Αιγάλεω 2024 -2028

Άξονας Προτεραιότητας	Μέτρο	Γενικοί Στόχοι	Αρμόδια Υπηρεσία Δήμου	Εμπλεκόμενες Υπηρεσίες Δήμου
	3.3 Βελτίωση της Πρόσβασης στην Απασχόληση και την Κατάρτιση	3.3.1 Διασύνδεση του Δήμου με φορείς υλοποίησης πολιτικών απασχόλησης	Διεύθυνση Προγραμματισμού, Ανάπτυξης και Διαφάνειας	Διεύθυνση Διοικητικών Υπηρεσιών
		3.3.2 Ανάπτυξη συνεργασίας του Δήμου και του Γραφείου Απασχόλησης με τοπικές επιχειρήσεις και παραγωγικούς φορείς για την αντιμετώπιση της ανεργίας και τη διευκόλυνση πρόσβασης στην απασχόληση	Διεύθυνση Προγραμματισμού, Ανάπτυξης και Διαφάνειας	Ιδιαίτερο Γραφείο Δημάρχου Γραφείο Επικοινωνίας, Δημοσίων Σχέσεων και Διοικητικής Βοήθειας
		3.3.3 Στήριξη προγραμμάτων και δράσεων επαγγελματικής κατάρτισης και επιμόρφωσης για ανέργους και αναζητούντες εργασία	Διεύθυνση Παιδείας, Πολιτισμού και Αθλητισμού	Διεύθυνση Προγραμματισμού, Ανάπτυξης και Διαφάνειας
4. Βελτίωση της διοικητικής, οργανωτικής και επιχειρησιακής ικανότητας του Δήμου Αιγάλεω	4.1 Ανθρώπινο Δυναμικό και Υλικοτεχνική Υποδομή	4.1.1 Κατάρτιση, επιμόρφωση και βέλτιστη αξιοποίηση του ανθρώπινου δυναμικού του Δήμου	Διεύθυνση Διοικητικών Υπηρεσιών	
		4.1.2 Συντήρηση και αναβάθμιση κτιριακών εγκαταστάσεων, λοιπών υποδομών, μηχανολογικού εξοπλισμού και λοιπές προμήθειες	Διεύθυνση Τεχνικών Υπηρεσιών	Διεύθυνση Διοικητικών Υπηρεσιών



Στρατηγικό Σχέδιο Δήμου Αιγάλεω 2024 -2028

Άξονας Προτεραιότητας	Μέτρο	Γενικοί Στόχοι	Αρμόδια Υπηρεσία Δήμου	Εμπλεκόμενες Υπηρεσίες Δήμου
		4.1.3 Αναζήτηση λύσεων βέλτιστης στέγασης των υπηρεσιών του Δήμου	Διεύθυνση Τεχνικών Υπηρεσιών	
	4.2 Βελτίωση και Εκσυγχρονισμός των Διαδικασιών Οργάνωσης και Διοίκησης	4.2.1 Βελτίωση της διοικητικής ικανότητας, αποτελεσματικότητας και συνεργασίας μεταξύ των υπηρεσιών	Ιδιαίτερο Γραφείο Δημάρχου	Γραφείο Επικοινωνίας, Δημοσίων Σχέσεων και Διοικητικής Βοήθειας
		4.2.2 Αναβάθμιση των διαδικασιών προγραμματισμού, παρακολούθησης και αξιολόγησης του παραγόμενου έργου	Ιδιαίτερο Γραφείο Δημάρχου	
		4.2.3 Επέκταση και αναβάθμιση των υποδομών τεχνολογιών πληροφορικής και επικοινωνιών και πληροφοριακών συστημάτων	Διεύθυνση Τεχνικών Υπηρεσιών	Ιδιαίτερο Γραφείο Δημάρχου Διεύθυνση Διοικητικών Υπηρεσιών
		4.2.4 Ανάπτυξη νέων ηλεκτρονικών-ψηφιακών υπηρεσιών και ψηφιακού περιεχομένου για τη συνεχή ενσωμάτωση ΤΠΕ	Διεύθυνση Τεχνικών Υπηρεσιών	Ιδιαίτερο Γραφείο Δημάρχου Διεύθυνση Κέντρων Εξυπηρέτησης Πολιτών (Κ.Ε.Π.)
	4.3 Αποδοτική και Διαφανής Οικονομική Λειτουργία και	4.3.1 Χρηστή διαχείριση και βελτίωση των οικονομικών	Διεύθυνση Οικονομικών Υπηρεσιών	Ιδιαίτερο Γραφείο Δημάρχου



Στρατηγικό Σχέδιο Δήμου Αιγάλεω 2024 -2028

Άξονας Προτεραιότητας	Μέτρο	Γενικοί Στόχοι	Αρμόδια Υπηρεσία Δήμου	Εμπλεκόμενες Υπηρεσίες Δήμου
	Διαχείριση	4.3.2 Ολοκληρωμένη διαχείριση και αξιοποίηση της δημοτικής περιουσίας	Διεύθυνση Οικονομικών Υπηρεσιών	Διεύθυνση Τεχνικών Υπηρεσιών Διεύθυνση Υπηρεσιών Δόμησης
	4.4 Ενίσχυση της εξωστρέφειας του Δήμου	4.4.1 Ανάπτυξη Συνεργασιών για Δράσεις Διαδημοτικής, Διακρατικής και Διεθνούς Συνεργασίας	Γραφείο Επικοινωνίας, Δημοσίων Σχέσεων και Διοικητικής Βοήθειας	Ιδιαίτερο Γραφείο Δημάρχου
5. Τοπική Δημοκρατία και Συμμετοχή	5.1. Ενίσχυση διαδικασιών διαβούλευσης και συμμετοχής	5.1.1 Ανάπτυξη νέων και ενίσχυση υπαρχόντων θεσμών τοπικής δημοκρατίας	Ιδιαίτερο Γραφείο Δημάρχου	Γραφείο Επικοινωνίας, Δημοσίων Σχέσεων και Διοικητικής Βοήθειας
		5.1.2 Ανάπτυξη Διαδικασιών Συμμετοχικού Προϋπολογισμού	Ιδιαίτερο Γραφείο Δημάρχου	Γραφείο Επικοινωνίας, Δημοσίων Σχέσεων και Διοικητικής Βοήθειας
	5.2. Ενίσχυση διαδικασιών διαφάνειας και ενημέρωσης των πολιτών και των τοπικών επιχειρήσεων	5.2.1 Δράσεις επικοινωνίας και ενημέρωσης στις γειτονιές	Γραφείο Επικοινωνίας, Δημοσίων Σχέσεων και Διοικητικής Βοήθειας	Ιδιαίτερο Γραφείο Δημάρχου
		5.2.2 Ενίσχυση ψηφιακών δράσεων που συμβάλλουν στη διαφάνεια και την ενημέρωση των πολιτών και των επιχειρήσεων	Γραφείο Επικοινωνίας, Δημοσίων Σχέσεων και Διοικητικής Βοήθειας	Ιδιαίτερο Γραφείο Δημάρχου



3.5 Κατευθύνσεις του Αναπτυξιακού Σχεδιασμού σε Εθνικό και Περιφερειακό Επίπεδο και η Σύνδεσή τους με το Στρατηγικό Πρόγραμμα

3.5.1 Κατευθύνσεις Αναπτυξιακού Σχεδιασμού Νέας Προγραμματικής Περιόδου 2021 – 2027

Οι κύριες αρχές και κατευθύνσεις της Πολιτικής Συνοχής που διέπουν τόσο τα τομιακά όσο και τα Περιφερειακά προγράμματα της νέας προγραμματικής περιόδου 2021 – 2027 διαμορφώνονται από:

- Την ανάγκη αντιμετώπισης της κρίσης και τη στόχευση στην οικονομική ανάκαμψη.
- Την ανάγκη για μείωση των ανισοτήτων μεταξύ των Περιφερειών της Ευρωπαϊκής Ένωσης, υποστηρίζοντας όμως την ευρύτερη στόχευση για μία πράσινη, ψηφιακή και ανθεκτική Ευρώπη
- Την άμεση διασύνδεση με το Ευρωπαϊκό γίγνεσθαι
- Τις προτεινόμενες μεταρρυθμίσεις που προβλέπονται από αυτό, καθώς επίσης με τις στρατηγικές για τη βέλτιστη οικονομική διακυβέρνηση, την αποτελεσματική εφαρμογή του κράτους δικαίου και του Ευρωπαϊκού Πυλώνα Κοινωνικών Δικαιωμάτων.

Ειδικότερα, οι κατευθύνσεις για τον αναπτυξιακό σχεδιασμό της νέας προγραμματικής περιόδου αναπτύσσονται σε πέντε (5) Στόχους Πολιτικής (ΣΠ) και έναν (1) Ειδικό Στόχο για το Ταμείο Δίκαιης Μετάβασης.

3.5.1.1 ΣΠ1 «Μια Εξυπνότερη Ευρώπη Μέσω της Προώθησης του Καινοτόμου και Έξυπνου Οικονομικού Μετασχηματισμού»

Κεντρικός στόχος για την ελληνική οικονομία είναι η συστηματική αύξηση της παραγωγικότητας και της εξωστρέφειας (δηλαδή της σχετικής συμμετοχής των διεθνώς εμπορεύσιμων αγαθών και υπηρεσιών στο εθνικό προϊόν) καθώς και η στενότερη σύνδεση της παραγωγής με την τεχνολογία και την καινοτομία. Η στροφή της οικονομίας προς αυτή την κατεύθυνση θα πραγματοποιηθεί με τρόπο συμβατό με τους κοινωνικούς και περιβαλλοντικούς στόχους της χώρας.

Βασικό εργαλείο για την επίτευξη του κεντρικού στόχου θα αποτελέσει η Στρατηγική Έξυπνης Εξειδίκευσης η οποία θα καλύπτει όλο του θεματικό εύρος του ΣΠ1 και θα θέσει τις προτεραιότητες για τον οικονομικό μετασχηματισμό της ελληνικής οικονομίας. Η συστηματική εφαρμογή της διαδικασίας επιχειρηματικής ανακάλυψης θα αναδείξει και θα εξειδικεύσει τις ανάγκες και τις ευκαιρίες για συνεργασία της ερευνητικής κοινότητας με τις επιχειρήσεις, τον ψηφιακό μετασχηματισμό του δημοσίου τομέα και της οικονομίας,, την ανάπτυξη και ανταγωνιστικότητα των επιχειρήσεων και την ανάπτυξη του ανθρώπινου δυναμικού, με την ενεργό συμμετοχή των ενδιαφερομένων μερών.



Οι επιλογές πολιτικής για την επίτευξη του προαναφερόμενου στόχου είναι οι εξής:

i) Ενδυνάμωση του οικοσυστήματος έρευνας και καινοτομίας με βάση τις στρατηγικές επιλογές της Έξυπνης Εξειδίκευσης: Ενδυνάμωση του συστήματος Έρευνας και Καινοτομίας και των μηχανισμών διάχυσης της καινοτομίας – ενίσχυση συμπράξεων ερευνητικών φορέων και επιχειρήσεων,

ii) Ενίσχυση της καινοτόμου επιχειρηματικότητας – Έξυπνη Βιομηχανική Εξειδίκευση: Υποστήριξη των επιχειρηματικών επενδύσεων για έρευνα και ανάπτυξη στα πεδία προτεραιότητας της στρατηγικής έξυπνης εξειδίκευσης – χορήγηση κινήτρων για αξιοποίηση ερευνητικών αποτελεσμάτων από επιχειρήσεις – υποστήριξη της ανάπτυξης / υιοθέτησης και μη τεχνολογικών καινοτομιών (π.χ. στον τουρισμό και τον πολιτισμό), δημιουργία μηχανισμών στήριξης καινοτόμου επιχειρηματικότητας (Innovation Agency) και επιτάχυνσης του μετασχηματισμού των ΜΜΕ – υποστήριξη για την ανάπτυξη Κέντρων Ικανοτήτων προηγμένων τεχνολογιών ευφυούς και βιώσιμης μεταποίησης,

iii) Ψηφιακός μετασχηματισμός του δημόσιου τομέα,

iv) Παραγωγικές επενδύσεις με έμφαση στην τεχνολογική προσαρμογή, τον ψηφιακό μετασχηματισμό (Industry 4.0) και τη στροφή σε φιλικές προς το περιβάλλον διαδικασίες και προϊόντα (πράσινος μετασχηματισμός των επιχειρήσεων),

v) Στήριξη του τουριστικού τομέα στις νέες συνθήκες που δημιουργεί η ψηφιακή τεχνολογία,

vi) Παρακίνηση συνεργασιών μεταξύ ΜΜΕ (π.χ. με δημιουργία clusters) ή/και με μεγαλύτερες επιχειρήσεις με στόχο τη διευκόλυνση της πρόσβασης σε παγκόσμιες αγορές και αλυσίδες αξίας (διεθνοποίηση),

vii) Δημιουργία ενός φιλικού οικοσυστήματος για τις επιχειρήσεις μέσω μηχανισμών υποστήριξης των ΜΜΕ (από φορείς στήριξης της επιχειρηματικότητας, Κοινωνικούς Εταίρους κ.λπ.), βελτίωσης της πρόσβασης στη χρηματοδότηση και άρσης των εμποδίων στην επιχειρηματικότητα,

viii) Προσαρμογή των δεξιοτήτων του ανθρώπινου δυναμικού προκειμένου στο πλαίσιο των κατευθύνσεων της έξυπνης εξειδίκευσης, της βιομηχανικής μετάβασης, και της υποστήριξης του ψηφιακού μετασχηματισμού,

ix) Άρση των εμποδίων σε βάρος των ατόμων με αναπηρία στο ψηφιακό περιβάλλον / εφαρμογές, ενίσχυση της έρευνας στο πεδίο της αναπηρίας.

Ο ΣΠ1 εξυπηρετείται από τους ακόλουθους Γενικούς Στόχους του Επιχειρησιακού Προγράμματος του Δήμου:

- 3.1.1 Διεύρυνση μηχανισμών και δομών στήριξης της επιχειρηματικότητας



- 3.1.2 Προώθηση καινοτόμων δράσεων για τη στήριξη της επιχειρηματικότητας, της εξωστρέφειας και της καινοτομίας, με αξιοποίηση νέας γνώσης και τεχνολογίας
- 3.1.3 Δράσεις και εκδηλώσεις κοινωνικής καινοτομίας και κοινωνικής επιχειρηματικότητας
- 3.2.1 Στοχευμένες παρεμβάσεις ενίσχυσης της τοπικής οικονομίας
- 3.2.2 Συνεργασίες για ανάδειξη και αξιοποίηση επενδυτικών ευκαιριών στην περιοχή
- 1.2.4 Ολοκληρωμένες ηλεκτρονικές υπηρεσίες για τους πολίτες (e-government) με την αξιοποίηση νέων σύγχρονων τεχνολογιών
- 5.2.2 Ενίσχυση ψηφιακών δράσεων που συμβάλλουν στη διαφάνεια και την ενημέρωση των πολιτών και των επιχειρήσεων

3.5.1.2 ΣΠ2 «Μια πιο Πράσινη Χαμηλών Εκπομπών Διοξειδίου του Άνθρακα και Ανθεκτική Ευρώπη Μέσω της Προώθησης της Καθαρής και Δίκαιης Ενεργειακής Μετάβασης, των Πράσινων και Γαλάζιων Επενδύσεων, της Κυκλικής Οικονομίας, της Προσαρμογής στην Κλιματική Αλλαγή και της Πρόληψης και Διαχείρισης Κινδύνων»

Οι κύριες επιλογές πολιτικής στον τομέα της ενέργειας βάσει του ΕΣΕΚ αφορούν τη βελτίωση της ενεργειακής απόδοσης σε όλους τους τομείς, την προώθηση της αυτονομίας με χρήση των ΑΠΕ για αυτοπαραγωγή και συστημάτων αποθήκευσης, τη χρήση ΑΠΕ για θέρμανση/ψύξη, την ενίσχυση διασυνοριακών έργων διασύνδεσης, την αναβάθμιση δικτύων μεταφοράς και διανομής, την ανάπτυξη κέντρων ενεργειακού ελέγχου και «έξυπνων» ενεργειακών συστημάτων και αποθήκευση σε τοπικό επίπεδο, την προώθηση πρακτικών αλιείας χαμηλών εκπομπών διοξειδίου του άνθρακα.

Οι παρεμβάσεις θα επικεντρωθούν στην ολοκλήρωση/επικαιροποίηση του θεσμικού πλαισίου (κυρίως ΑΠΕ), προσέλκυση ιδιωτικών κεφαλαίων και ενίσχυση ESCOs, στήριξη καταναλωτών για την ενεργειακή αναβάθμιση κτιρίων, επιβολή υποχρέωσης ενεργειακής απόδοσης, μεγαλύτερη δυνατή αξιοποίηση ΑΠΕ (περιλαμβανομένων υπεράκτιων), ανάπτυξη, αναβάθμιση και ψηφιοποίηση υποδομών δικτύων μεταφοράς και διανομής ενέργειας και συστημάτων παρακολούθησης (έξυπνοι μετρητές) και επιλογή κατάλληλων οικονομικών κινήτρων για συμμετοχή τελικών καταναλωτών.

Ο ΣΠ2 εξυπηρετείται από τον ακόλουθο Γενικό Στόχο του Στρατηγικού Προγράμματος του Δήμου:

- 1.1.1 Εκσυγχρονισμός των συστημάτων συλλογής - αποκομιδής
- 1.1.2 Σύγχρονη διαχείριση των απορριμμάτων
- 1.1.3 Ολοκληρωμένη διαχείριση αποβλήτων όλων των κατηγοριών
- 1.1.5 Ενίσχυση της ανακύκλωσης και της διαλογής στην πηγή



- 1.1.6 Ενημέρωση και ευαισθητοποίηση πολιτών σε θέματα ανακύκλωσης και κυκλικής οικονομίας
- 1.2.1 Εκσυγχρονισμός των δικτύων ύδρευσης και αποχέτευσης
- 1.2.2 Συμπλήρωση υποδομών συλλογής αστικών λυμάτων και όμβριων υδάτων
- 1.2.3 Εκσυγχρονισμός δικτύου ηλεκτροφωτισμού και ηλεκτροδότησης
- 1.3.1 Παρεμβάσεις αναβάθμισης του δημόσιου χώρου
- 1.4.1 Αναβάθμιση του κτιριακού αποθέματος του Δήμου Αιγάλεω, με αξιοποίηση της ακίνητης περιουσίας
- 1.4.2 Παρεμβάσεις ενεργειακής αναβάθμισης των δημοτικών κτιρίων και υποδομών
- 1.5.3 Προώθηση ήπιων μορφών μετακίνησης
- 1.7.1 Πολιτική Προστασία – Αντιμετώπιση Καταστροφών, Έργα και Εξοπλισμός Πρόληψης
- 1.7.2 Προστασία του Φυσικού Περιβάλλοντος της περιοχής
- 1.7.3 Βελτίωση ικανότητας πρόληψης και αντιμετώπισης εκτάκτων καταστάσεων

3.5.1.3 ΣΠ3 «Μια πιο Διασυνδεδεμένη Ευρώπη μέσω της Ενίσχυσης της Κινητικότητας και των Περιφερειακών Διασυνδέσεων ΤΠΕ»

Στοχεύοντας στον οικονομικό/ψηφιακό μετασχηματισμό ενισχύεται η συνδεσιμότητα με ευρυζωνική πρόσβαση υψηλών ταχυτήτων και στηρίζεται η ανάπτυξη προσβάσιμων, υψηλής ποιότητας, πολυτροπικών, ανθεκτικών στην κλιματική αλλαγή, έξυπνων και βιώσιμων υποδομών και συστημάτων μεταφορών.

Οι βασικές προτεραιότητες στη ψηφιακή συνδεσιμότητα είναι η εξασφάλιση συνδεσιμότητας υπερυψηλής ταχύτητας για τους πολίτες και τους κοινωνικοοικονομικούς φορείς, η υποστήριξη της διάχυσης υπηρεσιών υπερυψηλής ταχύτητας και η ανάπτυξη ασύρματων δικτύων 5G σε αστικά κέντρα και βασικούς άξονες οδικών και σιδηροδρομικών μεταφορικών δικτύων με την απαιτούμενη αναβάθμιση σταθερών δικτυακών υποδομών.

Έτσι εξασφαλίζεται αδιάλειπτη πρόσβαση όλων των πολιτών σε υποδομές δικτύου με ταχύτητες λήψης και πρόσβαση βασικών κοινωνικοοικονομικών φορέων σε υποδομές δικτύου με υψηλές ταχύτητες.

Παράλληλα θα επιτευχθεί η γεφύρωση του ψηφιακού χάσματος μεταξύ κατοίκων αστικών κέντρων, της ελληνικής περιφέρειας καθώς και των απομακρυσμένων και νησιωτικών περιοχών με την παροχή σταθερής ευρυζωνικής σύνδεσης, την αύξηση της χωρητικότητας και την εξασφάλιση διαθεσιμότητας σε ήδη εξυπηρετούμενα νησιά. Θα επιτευχθεί η δημιουργία ευνοϊκών προϋποθέσεων για την ανάπτυξη εφαρμογών έξυπνων πόλεων και η ανάπτυξη τεχνολογιών για το διαδίκτυο των αντικειμένων (IoT).



Στις οδικές μεταφορές επιδιώκεται η ολοκλήρωση / αναβάθμιση υποδομών του βασικού και αναλυτικού ΔΟΔ στην ηπειρωτική και νησιωτική χώρα, η λειτουργική διασύνδεσή τους, η ολοκλήρωση διασυννοριακών συνδέσεων, η κατασκευή νέων ή/και αναβάθμιση οδικού δικτύου εκτός ΔΟΔ, παρεμβάσεις οδικής ασφάλειας εκτός ΔΟΔ και αξιοποίηση ευφυών συστημάτων μεταφορών.

Προτεραιότητα επίσης έχει η προώθηση της βιώσιμης πολυτροπικής αστικής κινητικότητας σε περιφερειακά αστικά κέντρα μεγάλου και μεσαίου μεγέθους με υλοποίηση παρεμβάσεων σε μέσα φιλικά προς το περιβάλλον (μέσα σταθερής τροχιάς – προαστιακές συνδέσεις, ποδηλατοδρόμοι κ.α.).

Οι επενδύσεις θα συνοδευθούν από την εφαρμογή ήπιων μέτρων (οργανωτικά, θεσμικά κ.α.) και την εγκατάσταση ευφυών συστημάτων.

Οι επιλογές αυτές θα συμβάλλουν να επιτευχθεί ένα οικονομικά αποδοτικό, ασφαλές, περιβαλλοντικά βιώσιμο, προσβάσιμο πολυτροπικό, διαλειτουργικό και διασυνδεδεμένο σύστημα μεταφορών.

Επισημαίνεται ότι τα θέματα συνδεσιμότητας θα αντιμετωπιστούν και από τα Προγράμματα Εδαφικής Συνεργασίας και την μακροπεριφερειακή στρατηγική EUSAIR συμπεριλαμβάνοντας σχετικές δράσεις ως μέρος ενός ευρύτερου λειτουργικού χώρου.

Επίσης, όλες οι ανωτέρω παρεμβάσεις θα γίνονται με τρόπο που θα εξασφαλίζεται η ισότιμη πρόσβαση σε ΑμΕΑ και άτομα μειωμένης κινητικότητας.

Ο ΣΠ3 εξυπηρετείται από τους ακόλουθους Γενικούς Στόχους του Στρατηγικού Προγράμματος του Δήμου:

- 1.3.3 Ολοκληρωμένες πολεοδομικές/αστικές παρεμβάσεις για τη βιώσιμη αστική ανάπτυξη και την προώθηση της ευρύτερης αστικής αναζωογόνησης στο Δήμο Αιγάλεω
- 1.5.1 Βελτίωση οδικού δικτύου – Ενίσχυση Οδικής Ασφάλειας
- 1.5.2 Βελτιώσεις και επεκτάσεις πεζοδρομίων και πεζοδρόμων – Ανάπτυξη ποδηλατοδρόμων
- 1.5.3 Προώθηση ήπιων μορφών μετακίνησης
- 1.5.4 Βελτίωση του συστήματος Δημοτικής Συγκοινωνίας
- 1.5.5 Βελτίωση κυκλοφοριακών συνθηκών και δημιουργία επιλογών στάθμευσης
- 1.5.6 Ενίσχυση της κινητικότητας και προσβασιμότητας

3.5.1.4 ΣΠ.4 «Μια πιο Κοινωνική Ευρώπη Μέσω της Υλοποίησης του Ευρωπαϊκού Πυλώνα Κοινωνικών Δικαιωμάτων»

Κεντρική επιδίωξη των παρεμβάσεων στον ΣΠ4 είναι μια πιο κοινωνική Ελλάδα μέσω της επένδυσης στο ανθρώπινο δυναμικό και της διασφάλισης ισότιμης πρόσβασης σε ποιοτικές υπηρεσίες και αγαθά.



Η αύξηση της απασχόλησης του ανθρώπινου δυναμικού και η βελτίωση της απασχολησιμότητας μέσω παρεμβάσεων για τη διευκόλυνση της πρόσβασης στην αγορά εργασίας και τη μείωση της αναντιστοιχίας μεταξύ προσφοράς και ζήτησης, με έμφαση στους νέους 15 – 29 ετών, στους μακροχρόνια άνεργους, άνεργους με χαμηλό κοινωνικοοικονομικό, μορφωτικό και μεταναστευτικό υπόβαθρο και ΑμΕΑ, αποτελεί βασική προτεραιότητα.

Η αναβάθμιση των υπηρεσιών εξατομικευμένης υποστήριξης, η ενίσχυση των μηχανισμών διάγνωσης αναγκών της αγοράς εργασίας, η στήριξη της αυτοαπασχόλησης, η προώθηση της κοινωνικής οικονομίας και παρεμβάσεις ανάπτυξης δεξιοτήτων. Η προώθηση της προσαρμογής αυτοαπασχολούμενων, εργαζομένων και επιχειρήσεων στην αλλαγή και της ενεργού γήρανσης μέσω παρεμβάσεων συμβουλευτικής και κατάρτισης συνυπολογίζοντας τις απαιτήσεις της ψηφιακής και πράσινης οικονομίας, τίθεται στο επίκεντρο. Για την προώθηση της ισότιμης συμμετοχής των γυναικών στην απασχόληση θα επιλεγούν μέτρα εναρμόνισης επαγγελματικής και οικογενειακής ζωής και προώθησης καινοτόμων μοντέλων λειτουργίας των επιχειρήσεων. Για την αντιμετώπιση έκτακτων συνθηκών στην αγορά εργασίας δύναται να υλοποιηθούν μέτρα ενισχύσεων.

Βασική επιλογή αποτελεί η αναβάθμιση της ποιότητας και η ενίσχυση της εξωστρέφειας και της συνάφειας της εκπαίδευσης όλων των βαθμίδων και της δια βίου μάθησης με την αγορά εργασίας. Στο πλαίσιο αυτό θα δοθεί έμφαση στη βελτίωση των επιδόσεων των μαθητών ιδιαίτερα σε σύγχρονες γνώσεις και δεξιότητες, στην αξιοποίηση των νέων τεχνολογιών, στην ενίσχυση των υπηρεσιών επαγγελματικού προσανατολισμού και συμβουλευτικής, στη βελτίωση της ποιότητας των προγραμμάτων σπουδών και στην ενίσχυση της αποτελεσματικότητας της ΕΕΚ.

Επιπλέον, η βελτίωση των επιδόσεων και η ενίσχυση της ισότιμης πρόσβασης τίθενται στο επίκεντρο με έμφαση σε ευάλωτες ομάδες. Η αναβάθμιση υποδομών, εξοπλισμού και η διασφάλιση της ποιότητας υπηρεσιών, μέσω της βελτίωσης της διακυβέρνησης όλων των βαθμίδων, της ενίσχυσης της αυτονομίας, καθώς και της ολοκλήρωσης του Εθνικού Πλαισίου Προσόντων, αποτελούν επίσης, προτεραιότητα.

Η αναβάθμιση και ο εκσυγχρονισμός των θεσμών και μηχανισμών κοινωνικής αλληλεγγύης αποτελεί βασική επιλογή με στόχο τον περιορισμό της εισοδηματικής ανισότητας, του κινδύνου φτώχειας του κοινωνικού αποκλεισμού και των έμφυλων και άλλων διακρίσεων. Η διασφάλιση πρόσβασης σε βασικά αγαθά και υπηρεσίες, οι δράσεις για την αντιμετώπιση του εκπαιδευτικού και στεγαστικού διαχωρισμού και η ανάπτυξη υπηρεσιών φροντίδας που βασίζονται στην οικογένεια και την κοινότητα αποτελούν μέτρα προς αυτή την κατεύθυνση παράλληλα με τον εκσυγχρονισμό και τη δημιουργία υποδομών κοινωνικής προστασίας, αναψυχής και πολιτισμού. Στρατηγική επιλογή αποτελεί η προώθηση παρεμβάσεων αποϊδρυματοποίησης και μετάβασης από την ιδρυματική φροντίδα στη φροντίδα σε επίπεδο κοινότητας καθώς και η κοινωνική



ένταξη για πολίτες περιθωριοποιημένων κοινοτήτων και ατόμων με μεταναστευτικό υπόβαθρο, μέσω της αντιμετώπισης των εις βάρος τους διακρίσεων, της επισφαλούς στέγασης και της ένταξής τους στην εκπαίδευση.

Η θεσμική ενδυνάμωση των κοινωνικών εταίρων και των οργανώσεων της κοινωνίας των πολιτών για την ουσιαστική συμμετοχή σε παρεμβάσεις εκπαίδευσης, απασχόλησης και κοινωνικής ένταξης παραμένει στρατηγική επιλογή.

Η καθολική υγειονομική κάλυψη ως βασική επιλογή απαιτεί την ΠΦΥ επίκεντρο του δικτύου υγείας στη κοινότητα, έμφαση στην πρόληψη, μέριμνα για ευάλωτες ομάδες με συμβολή στην οικονομική – κοινωνική προστασία.

Προτεραιότητες αποτελούν επίσης η Ψυχική Υγεία, η αναβάθμιση δεξιοτήτων του ανθρώπινου δυναμικού, οι νέες υπηρεσίες μακροχρόνιας φροντίδας, η προσαρμογή υπηρεσιών, υποδομών και ανθρώπινου κεφαλαίου στις γεωγραφικές, πληθυσμιακές ιδιαιτερότητες, στην ηλεκτρονική υγεία, στην επιστημονική πρόοδο, στην αντιμετώπιση υγειονομικών απειλών.

Η ανθεκτικότητα του Συστήματος Υγείας ενισχύεται με επενδύσεις για την επείγουσα φροντίδα, τις ειδικές κλίνες, τις δομές Δημόσιας Υγείας. Ο ψηφιακός μετασχηματισμός, η βελτίωση της διαχείρισης, της διοίκησης των υπηρεσιών, συμβάλλουν στην καθολική πρόσβαση σε ποιοτικές υπηρεσίες σε ένα αποδοτικότερο σύστημα. Η τρέχουσα υγειονομική κρίση αναδεικνύει την προστασία της δημόσιας υγείας, ως θεμέλιο της κοινωνικής και οικονομικής συνοχής και αποτελεί πρόκληση για την ανάπτυξη ανθεκτικότητας.

Ο ΣΠ4 εξυπηρετείται από τους ακόλουθους Γενικούς Στόχους του Στρατηγικού Προγράμματος του Δήμου:

- 2.1.1 Βελτίωση και επέκταση κτιριακών υποδομών εξυπηρέτησης ευπαθών κοινωνικών ομάδων
- 2.1.2 Επέκταση κτιριακών υποδομών για τις ανάγκες των παιδιών
- 2.2.1 Ενίσχυση της απασχόλησης και κοινωνικό-οικονομική ένταξης των ευπαθών ομάδων
- 2.2.2 Δράσεις για την ισότητα των φύλων και της αντιμετώπιση περιστατικών διακρίσεων και βίας
- 2.2.3 Πρωτοβουλίες εξάλειψης των κοινωνικών διακρίσεων και προώθησης ίσων ευκαιριών και ίσης μεταχείρισης πολιτών
- 2.2.4 Ενσωμάτωση μεταναστών και των οικογενειών τους
- 2.2.5 Βελτίωση της παροχής υπηρεσιών υποστήριξης για ηλικιωμένους
- 2.2.6 Στοχευμένες δράσεις υποστήριξης και ανακούφισης ατόμων από ευάλωτες ομάδες
- 2.2.7 Ενίσχυση του εθελοντισμού και της κινητοποίησης εθελοντών για την υποστήριξη δράσεων κοινωνικής αλληλεγγύης
- 2.3.1 Επέκταση και βελτίωση υποδομών δημόσιας υγείας
- 2.3.2 Αύξηση παροχών δημόσιας υγείας για ευπαθείς ομάδες
- 2.3.3 Ενίσχυση υπηρεσιών πρόληψης υγείας



- 2.4.1 Επέκταση και Βελτίωση της Λειτουργικότητας των Υπαρχόντων Μονάδων Πρωτοβάθμιας και Δευτεροβάθμιας Εκπαίδευσης
- 2.4.2 Στήριξη Εκπαιδευτικού, Παιδαγωγικού και Πολιτιστικού Έργου των Σχολικών Κοινοτήτων και των Πολιτιστικών Φορέων
- 2.4.3 Ενίσχυση Προγραμμάτων Κατάρτισης και Δια Βίου Μάθησης
- 2.4.4 Συνεργασία με Πανεπιστήμιο Δυτικής Αττικής για δράσεις Εκπαίδευσης, Κατάρτισης και Δια Βίου Μάθησης

3.5.1.5 ΣΠ5 Μια Ευρώπη πιο Κοντά στους Πολίτες της, Μέσω της Προώθησης της Βιώσιμης και Ολοκληρωμένης Ανάπτυξης των Αστικών, Αγροτικών και Παράκτιων Περιοχών, Καθώς και Μέσω της Στήριξης Τοπικών Πρωτοβουλιών

Οι ολοκληρωμένες χωρικές στρατηγικές με την αξιοποίηση των χωρικών εργαλείων Ολοκληρωμένων Χωρικών Επενδύσεων (ΟΧΕ) και Τοπικής Ανάπτυξης με Πρωτοβουλία Τοπικών Κοινοτήτων (ΤΑΠΤοΚ), θα εφαρμοστούν σε περιοχές που θα πληρούν κατ' ελάχιστο τα κριτήρια που θα προσδιοριστούν από τις εθνικές αρχές και θα αναφερθούν στα Προγράμματα.

Ενδεικτικά κριτήρια / χαρακτηριστικά που θα πρέπει να πληρούν οι επιλέξιμες περιοχές είναι η συνάφεια με τον χωροταξικό σχεδιασμό, ο πληθυσμός, η διοικητική, αναπτυξιακή και λειτουργική σημασία του, το επίπεδο εξυπηρέτησης βασικών αναγκών του πληθυσμού, η διαθεσιμότητα ευρυζωνικών συνδέσεων, οι περιβαλλοντικές προκλήσεις, οι επιπτώσεις από την κλιματική αλλαγή κ.λπ.

Ο προσδιορισμός των επιλέξιμων περιοχών θα λαμβάνει υπόψη το χωρικό πρότυπο και τις αναπτυξιακές κατευθύνσεις του χωρικού σχεδιασμού σε εθνικό, περιφερειακό και τοπικό επίπεδο, θα προκύπτει μετά από έγκαιρη και εκτενή διαβούλευση μεταξύ των συντελεστών κάθε περιοχής.

Η επιλογή των περιοχών εφαρμογής θα αναφέρεται στα Προγράμματα ή θα γίνει κατόπιν διαδικασίας ανοικτής πρόσκλησης και αξιολόγησης κατά την υλοποίηση ή κατόπιν ανάλυσης για τον προσδιορισμό των περιοχών ή κριτηρίων επιλογής τους.

Προβλέπεται ο σχεδιασμός και η υλοποίηση ολοκληρωμένων παρεμβάσεων σε τέσσερις (4) κατηγορίες περιοχών (Επιλογές Πολιτικής) προάγοντας την οικονομική, κοινωνική και περιβαλλοντική ανάπτυξη τους:

1. Ολοκληρωμένες παρεμβάσεις σε αστικές περιοχές που προάγουν τη βιώσιμη ανάπτυξη του αστικού ιστού, τον πολιτισμό και την ασφάλεια. Ως αστικές περιοχές νοούνται:
 - Αστικές περιοχές με πρόβλεψη για ολοκληρωμένες αστικές παρεμβάσεις από τα Περιφερειακά Χωροταξικά Πλαίσια,
 - Οικιστικές ενότητες (λειτουργικές περιοχές) ή πόλεις που αναπτύσσονται σε μία ή περισσότερες Δημοτικές Ενότητες και με πληθυσμό > 50.000 κατοίκων,



- Πόλεις – έδρες Περιφερειακών Ενοτήτων που δεν καλύπτονται από τα παραπάνω, με σημαίνοντα λειτουργικό ρόλο αστικού κέντρου.

Η προτεραιότητα εφαρμογής ολοκληρωμένων στρατηγικών μέσω Ολοκληρωμένων Χωρικών Επενδύσεων (ΟΧΕ) / Βιώσιμης Αστικής Ανάπτυξης (ΒΑΑ) θα δοθεί σε αστικές περιοχές όπου μεταξύ άλλων εντοπίζονται:

- προγραμματισμός επενδύσεων και υποδομών υπερτοπικού χαρακτήρα,
 - συγκέντρωση ερευνητικών ιδρυμάτων και επιχειρηματικού δυναμικού για την ανάπτυξη καινοτόμων πρωτοβουλιών,
 - σημαντικό πολιτιστικό απόθεμα,
 - χωρική συγκέντρωση ευάλωτων ομάδων πληθυσμού, υποβαθμισμένο δομημένο περιβάλλον και χαμηλού επιπέδου υπηρεσίες,
 - αναξιοποίητοι, ελεύθεροι ή/και εγκαταλελειμμένοι χώροι και κτίρια (δημόσια ή, υπό προϋποθέσεις, και ιδιωτικά),
 - πιέσεις από την κλιματική αλλαγή και σημαντικοί περιβαλλοντικοί κίνδυνοι.
2. Εφαρμογή ολοκληρωμένων στρατηγικών (ΟΧΕ, ΤΑΠΤοΚ) στις ορεινές, αγροτικές και παράκτιες περιοχές που στοχεύουν στη βιώσιμη ανάπτυξη, στην προσβασιμότητα και ανάδειξη της πολιτιστικής κληρονομιάς.
 3. Εφαρμογή ολοκληρωμένων στρατηγικών στις νησιωτικές περιοχές και συμπλέγματα νησιών που στοχεύουν στη βιώσιμη ανάπτυξη, στην προσβασιμότητα, στην ανάδειξη της πολιτιστικής κληρονομιάς και στην αξιοποίηση των προοπτικών τους.
 4. Ολοκληρωμένες στρατηγικές σε περιοχές που εμφανίζουν χωρική και θεματική συνέχεια, με δυνατότητα αξιοποίησης πλουτοπαραγωγικών πόρων και ιδιαίτερων τοπικών χαρακτηριστικών – πολιτιστικών, τοπικής παραγωγής, τουριστικής δραστηριότητας.

Η συνεργασία διαπεριφερειακών ή τοπικών περιοχών που παρουσιάζουν λειτουργική / χωρική συνέχεια έχει στόχο την προώθηση ολοκληρωμένων αναπτυξιακών παρεμβάσεων που θα επιφέρουν προστιθέμενη αξία στις οικονομικές και κοινωνικές δραστηριότητες και ενδυνάμωση της ενιαίας πολιτισμικής ταυτότητας.

Και για τους τέσσερεις (4) παραπάνω τύπους περιοχών προβλέπεται κατά κανόνα μίγμα παρεμβάσεων σε τομείς όπως: Υποδομές, Κλιματική Αλλαγή, Περιβαλλοντική Ανθεκτικότητα, Οικονομική Ανάπτυξη, Κυκλική Οικονομία, αντιμετώπιση Κοινωνικών Ανισοροπιών ιεραρχώντας τις προτεραιότητες και διασφαλίζοντας τον ολοκληρωμένο χαρακτήρα κάθε σχεδίου καθώς και την αποτελεσματική υλοποίηση και βιωσιμότητά του.

Ειδική μέριμνα θα ληφθεί για την αντιμετώπιση των περιβαλλοντικών προκλήσεων και της κλιματικής αλλαγής και την αύξηση της κοινωνικής, οικονομικής και περιβαλλοντικής ανθεκτικότητας λαμβάνοντας υπόψη τις αρχές της Εδαφικής Ατζέντας και της Χάρτας της Λειψίας.



Στόχος είναι να διασφαλίζεται συμπληρωματικότητα και για τα τρία (3) εργαλεία ΟΧΕ, ΟΧΕ / ΒΑΑ, ΤΑΠΤοΚ ενσωματώνοντας συνέργειες, καινοτομία, αειφορία αξιοποιώντας όλους τους διαθέσιμους χρηματοδοτικούς πόρους και όλα τα διαθέσιμα αναπτυξιακά εργαλεία.

Ο Στόχος Πολιτικής (ΣΠ) 5 «Μια Ευρώπη πιο κοντά στους πολίτες της, μέσω της προώθησης της βιώσιμης και ολοκληρωμένης ανάπτυξης των αστικών, αγροτικών και παράκτιων περιοχών, καθώς και μέσω της στήριξης τοπικών πρωτοβουλιών» θα χρηματοδοτηθεί αποκλειστικά από τα Περιφερειακά Προγράμματα. Αποτελεί ένα ευέλικτο εργαλείο που θα υποστηρίξει τις ολοκληρωμένες παρεμβάσεις που στοχεύουν στην ενίσχυση των τοπικών κοινοτήτων στη χώρα και το οποίο μπορεί να αξιοποιηθεί για την υλοποίηση των παρεμβάσεων και τα πεδία παρέμβασης από τους υπόλοιπους Στόχος Πολιτικής (ΣΠ) 1, 2, 3 και 4.

Ο ΣΠ5 εξυπηρετείται από τους ακόλουθους Γενικούς Στόχους του Στρατηγικού Προγράμματος του Δήμου:

- 1.3.1 Παρεμβάσεις αναβάθμισης του δημόσιου χώρου
- 1.3.2 Βελτίωση του αστικού περιβάλλοντος μέσω κατάλληλου αστικού - πολεοδομικού σχεδιασμού
- 1.3.3 Ολοκληρωμένες πολεοδομικές/αστικές παρεμβάσεις για τη βιώσιμη αστική ανάπτυξη και την προώθηση της ευρύτερης αστικής αναζωογόνησης στο Δήμο Αιγάλεω
- 1.3.4 Στοχευμένες διαμορφώσεις κοινοχρήστων χώρων για βελτίωση της ποιότητας ζωής στο αστικό περιβάλλον
- 2.5.2 Αναβάθμιση και ανάδειξη του πολιτιστικού αποθέματος της περιοχής
- 2.5.3 Ανάδειξη και Αξιοποίηση Κτιρίων και Συνόλων Αρχιτεκτονικής Κληρονομιάς
- 5.1.1 Ανάπτυξη νέων και ενίσχυση υπάρχοντων θεσμών τοπικής δημοκρατίας
- 5.1.2 Ανάπτυξη Διαδικασιών Συμμετοχικού Προϋπολογισμού
- 5.2.1 Δράσεις επικοινωνίας και ενημέρωσης στις γειτονιές

Σημειώνεται ωστόσο πως ο ΣΠ5 εξυπηρετείται και από τους υπόλοιπους Γενικούς Στόχους του Στρατηγικού Προγράμματος του Δήμου Αιγάλεω, λόγω του εγγενώς πολυτομεακού χαρακτήρα του και του γεγονότος ότι διασυνδέεται με στόχους που προωθούνται και δράσεις που υλοποιούνται μέσω των υπόλοιπων Στόχων Πολιτικής.



3.5.2 Εθνικό Πρόγραμμα Ανάπτυξης (ΕΠΑ) για την Προγραμματική Περίοδο 2021 - 2025

Το Εθνικό Πρόγραμμα Ανάπτυξης (ΕΠΑ) έχει ως στόχο την αποτύπωση του εθνικού μεσοπρόθεσμου αναπτυξιακού προγραμματισμού με σκοπό την αποτελεσματική διαχείριση των εθνικών επενδυτικών πόρων του Προγράμματος Δημοσίων Επενδύσεων (ΠΔΕ), με βάση τις προτεραιότητες πολιτικής που εξειδικεύονται στο σχέδιο ανάπτυξης της χώρας για την παραγωγική ανάταξη, την κοινωνική συνοχή και την ισόρροπη περιφερειακή ανάπτυξη.

Ο απώτερος στόχος οικονομικής πολιτικής είναι η εξασφάλιση της βιώσιμης ανάπτυξης, με μέγιστη δυνατή σύγκλιση των περιφερειών, την πληρέστερη δυνατή αξιοποίηση των συγκριτικών πλεονεκτημάτων και διασφάλιση της κοινωνικής συνοχής και της προστασίας του περιβάλλοντος.

Για την επίτευξη των παραπάνω απαιτείται αλλαγή του παραγωγικού υποδείγματος της οικονομίας που να διασφαλίζει τη βιωσιμότητα της ανάπτυξης και της κοινωνικής ευημερίας απέναντι σε μεγάλες προκλήσεις και απροσδόκητες εξελίξεις.

Σε αυτή την κατεύθυνση, οι αναπτυξιακοί στόχοι του ΕΠΑ αναπτύσσονται σε πέντε (5) πυλώνες: Έξυπνη Ανάπτυξη, Πράσινη Ανάπτυξη, Κοινωνική Ανάπτυξη, Ανάπτυξη Υποδομών και Εξωστρέφεια. Οι πρώτοι δυο (2) πυλώνες έχουν ευρύτερη στόχευση που αφορά πρακτικά το σύνολο των οικονομικών δραστηριοτήτων, ενώ οι υπόλοιποι τρεις (3) στοχεύουν στην ενίσχυση συγκεκριμένων δραστηριοτήτων.

Η επίτευξη μιας ισχυρής και διατηρήσιμης ανάπτυξης στο σύνολο της οικονομίας της χώρας απαιτεί την ισορροπημένη μεγέθυνση και στους πέντε πυλώνες. Επιπλέον, αναγκαίες είναι η εξειδίκευση, η προτεραιοποίηση και η ιεράρχηση των επενδυτικών έργων εντός κάθε πυλώνα με βάση τη δυνατότητά τους να συνεισφέρουν στην επίτευξη των αναπτυξιακών στόχων.

Βασική προϋπόθεση είναι η ύπαρξη αναβαθμισμένης διοικητικής υποστήριξης σε όλα τα επίπεδα προγραμματισμού υλοποίησης, παρακολούθησης και ελέγχου.

Στη συνέχεια παρουσιάζονται συνοπτικά οι Αναπτυξιακοί Στόχοι (ΑΣ), με την εξειδίκευσή τους σε Ειδικούς Στόχους (ΕΣ) και προτεραιότητες (Π).

3.5.2.1 ΑΣ.1 «Έξυπνη Ανάπτυξη»

Αφορά την κάλυψη αναπτυξιακών αναγκών που προέρχονται κυρίως από τις τεχνολογικές εξελίξεις. Σημαντική θεωρείται και η ανάγκη αλλαγής του παραγωγικού υποδείγματος καθώς και η αντιμετώπιση των κοινωνικών επιπτώσεων της οικονομικής κρίσης. Προτεραιότητα αποτελεί και η προώθηση των αποτελεσμάτων της ερευνητικής διαδικασίας στις επιχειρήσεις, ώστε να μπορούν στη συνέχεια να ενσωματώσουν αυτή τη γνώση στην παραγωγική



τους διαδικασία (διασύνδεση εκπαιδευτικών και ερευνητικών ιδρυμάτων με την παραγωγή). Η συνεργασία της ερευνητικής κοινότητας με τις εγχώριες επιχειρήσεις αποτελεί βασικό βήμα και στη διαδικασία αλλαγής του παραγωγικού υποδείγματος της χώρας σε μια πιο βιώσιμη και ανταγωνιστική κατεύθυνση. Στον στόχο της έξυπνης ανάπτυξης εντάσσεται και η προώθηση της ψηφιακής καινοτομίας και επιχειρηματικότητας και η εξάπλωση της χρήσης των ΤΠΕ στις εγχώριες επιχειρήσεις και στον δημόσιο τομέα.

- ΕΣ.1.1 Έρευνα και τεχνολογική ανάπτυξη,
- ΕΣ.1.2 Καινοτομία και επιχειρηματικότητα,
- ΕΣ.1.3 Ψηφιακός μετασχηματισμός,
- Π.1.1 Δημιουργία επιλεγμένων Κεντρικών Ερευνητικών Κέντρων και προγραμμάτων σε τομείς αιχμής,
- Π.1.2 Δημιουργία ερευνητικής τεχνογνωσίας και λύσεων Τεχνολογιών Πληροφορικής και Επικοινωνιών (ΤΠΕ) στον Δημόσιο Τομέα,
- Π.1.3 Προώθηση αποτελεσμάτων έρευνας, καινοτομίας και τεχνολογίας στις επιχειρήσεις,
- Π.1.4 Συστάδες ανάπτυξης,
- Π.1.5 Βιομηχανική μετάβαση και επιχειρηματικότητα,
- Π.1.6 Δημόσια διοίκηση και ψηφιοποίηση,
- Π.1.7 Ηλεκτρονική υγεία (e-health),
- Π.1.8 Ψηφιακή διασύνδεση μονάδων δημόσιας διοίκησης,
- Π.1.9 Εκσυγχρονισμός του δικαστικού συστήματος,
- Π.1.10 Έξυπνες πόλεις,
- Π.1.11 Ψηφιακές δεξιότητες και ψηφιακή ένταξη.

Ο ΑΣ.1 εξυπηρετείται από τους ακόλουθους Γενικούς Στόχους του Στρατηγικού Προγράμματος του Δήμου:

- 3.1.1 Διεύρυνση μηχανισμών και δομών στήριξης της επιχειρηματικότητας
- 3.1.2 Προώθηση καινοτόμων δράσεων για τη στήριξη της επιχειρηματικότητας, της εξωστρέφειας και της καινοτομίας, με αξιοποίηση νέας γνώσης και τεχνολογίας
- 3.1.3 Δράσεις και εκδηλώσεις κοινωνικής καινοτομίας και κοινωνικής επιχειρηματικότητας
- 3.2.1 Στοχευμένες παρεμβάσεις ενίσχυσης της τοπικής οικονομίας
- 3.2.2 Συνεργασίες για ανάδειξη και αξιοποίηση επενδυτικών ευκαιριών στην περιοχή



- 4.2.3 Επέκταση και αναβάθμιση των υποδομών τεχνολογιών πληροφορικής και επικοινωνιών και πληροφοριακών συστημάτων
- 4.2.4 Ανάπτυξη νέων ηλεκτρονικών-ψηφιακών υπηρεσιών και ψηφιακού περιεχομένου για τη συνεχή ενσωμάτωση ΤΠΕ
- 1.2.4 Ολοκληρωμένες ηλεκτρονικές υπηρεσίες για τους πολίτες (e-government) με την αξιοποίηση νέων σύγχρονων τεχνολογιών
- 5.2.2 Ενίσχυση ψηφιακών δράσεων που συμβάλλουν στη διαφάνεια και την ενημέρωση των πολιτών και των επιχειρήσεων

3.5.2.2 ΑΣ.2 «Πράσινη Ανάπτυξη»

Αφορά την ορθή διαχείριση πόρων με παράλληλη προστασία του περιβάλλοντος και αντιμετώπιση της κλιματικής αλλαγής. Στις επιδιώξεις περιλαμβάνονται ο μετασχηματισμός του ενεργειακού τομέα (απολιγνιτοποίηση), η αξιοποίηση των ανανεώσιμων πηγών ενέργειας (ΑΠΕ) και τεχνολογιών συμπαραγωγής, η ενεργειακή αναβάθμιση δημοσίων κτιρίων, η ανάπτυξη υποδομών πρόληψης και διαχείρισης κινδύνων και προστασίας και η ανάληψη πρωτοβουλιών για την ανάπτυξη άλλων οικονομικών δραστηριοτήτων που προσφέρουν βιώσιμες ευκαιρίες απασχόλησης και επιχειρηματικότητας στους κάτοικους των περιοχών που πλήττονται από τη διαδικασία απολιγνιτοποίησης.

- ο ΕΣ.2.1 Κυκλική οικονομία,
- ο ΕΣ.2.2 Προστασία του περιβάλλοντος,
- ο ΕΣ.2.3 Κλιματική αλλαγή,
- ο Π.2.1 Ενεργειακή απόδοση,
- ο Π.2.4 Πρόληψη και διαχείριση κινδύνων,
- ο Π.2.5 Ανάπτυξη υποδομών προστασίας,
- ο Π.2.9 Ανάδειξη, προστασία και αξιοποίηση της φυσικής κληρονομιάς,
- ο Π.2.10 Πράσινη επιχειρηματικότητα,
- ο Π.2.11 Πράσινες πόλεις.

Ο ΑΣ.2 εξυπηρετείται από τους ακόλουθους Γενικούς Στόχους του Στρατηγικού Προγράμματος του Δήμου:

- 1.1.1 Εκσυγχρονισμός των συστημάτων συλλογής - αποκομιδής
- 1.1.2 Σύγχρονη διαχείριση των απορριμμάτων
- 1.1.3 Ολοκληρωμένη διαχείριση αποβλήτων όλων των κατηγοριών
- 1.1.4 Συστηματική καθαριότητα στο δημόσιο χώρο
- 1.1.5 Ενίσχυση της ανακύκλωσης και της διαλογής στην πηγή
- 1.1.6 Ενημέρωση και ευαισθητοποίηση πολιτών σε θέματα ανακύκλωσης και κυκλικής οικονομίας
- 1.3.1 Παρεμβάσεις αναβάθμισης του δημόσιου χώρου



- 1.3.2 Βελτίωση του αστικού περιβάλλοντος μέσω κατάλληλου αστικού - πολεοδομικού σχεδιασμού
- 1.3.3 Ολοκληρωμένες πολεοδομικές/αστικές παρεμβάσεις για τη βιώσιμη αστική ανάπτυξη και την προώθηση της ευρύτερης αστικής αναζωογόνησης στο Δήμο Αιγάλεω
- 1.3.4 Στοχευμένες διαμορφώσεις κοινοχρήστων χώρων για βελτίωση της ποιότητας ζωής στο αστικό περιβάλλον
- 1.4.2 Παρεμβάσεις ενεργειακής αναβάθμισης των δημοτικών κτιρίων και υποδομών
- 1.5.3 Προώθηση ήπιων μορφών μετακίνησης
- 1.5.4 Βελτίωση του συστήματος Δημοτικής Συγκοινωνίας
- 1.5.5 Βελτίωση κυκλοφοριακών συνθηκών και δημιουργία επιλογών στάθμευσης
- 1.5.6 Ενίσχυση της κινητικότητας και προσβασιμότητας
- 1.6.1 Βελτίωση πρακτικών για την φροντίδα των ζώων και μέριμνα για την ανάπτυξη υποδομών
- 1.7.1 Πολιτική Προστασία – Αντιμετώπιση Καταστροφών, Έργα και Εξοπλισμός Πρόληψης
- 1.7.2 Προστασία του Φυσικού Περιβάλλοντος της περιοχής
- 1.7.3 Βελτίωση ικανότητας πρόληψης και αντιμετώπισης εκτάκτων καταστάσεων
-

3.5.2.3 ΑΣ.3 «Ανάπτυξη Υποδομών»

Οι υποδομές διαδραματίζουν καταλυτικό ρόλο για την οικονομική ανάπτυξη. Βασική επιδίωξη αποτελεί η συντήρηση, ανάπτυξη και ολοκλήρωση υποδομών σε συνδυασμό με την αξιοποίηση των κατά τόπους αναπτυξιακών δυνατοτήτων.

- ΕΣ.3.1 Δίκτυα,
- ΕΣ.3.2 Μεταφορές,
- ΕΣ.3.3 Εφοδιαστική αλυσίδα,
- Π.3.1 Υποδομές ΤΠΕ,
- Π.3.2 Ενεργειακά δίκτυα και υποδομές,
- Π.3.3 Λιμενικές υποδομές,
- Π.3.4 Σιδηροδρομικό δίκτυο,
- Π.3.5 Οδικές υποδομές,
- Π.3.6 Υποδομές αερομεταφορών
- Π.3.7 Υδατοδρόμια
- Π.3.8 Οδική ασφάλεια,
- Π.3.9 Ψηφιοποίηση μεταφορών,
- Π.3.10 Πολυτροπική αστική κινητικότητα,
- Π.3.11 Επενδύσεις στην εφοδιαστική αλυσίδα.



Ο ΑΣ.3 εξυπηρετείται από τους ακόλουθους Γενικούς Στόχους του Στρατηγικού Προγράμματος του Δήμου:

- 1.2.1 Εκσυγχρονισμός των δικτύων ύδρευσης και αποχέτευσης
- 1.2.2 Συμπλήρωση υποδομών συλλογής αστικών λυμάτων και όμβριων υδάτων
- 1.2.3 Εκσυγχρονισμός δικτύου ηλεκτροφωτισμού και ηλεκτροδότησης
- 1.5.1 Βελτίωση οδικού δικτύου – Ενίσχυση Οδικής Ασφάλειας
- 1.5.2 Βελτιώσεις και επεκτάσεις πεζοδρομίων και πεζοδρόμων – Ανάπτυξη ποδηλατοδρόμων

3.5.2.4 ΑΣ.4 «Κοινωνική Ανάπτυξη»

Αφορά την εξασφάλιση της κοινωνικής συνοχής και ευημερίας. Βασική επιδίωξη αποτελεί η αποτελεσματικότερη αντιμετώπιση των κοινωνικών επιπτώσεων της οικονομικής κρίσης:

- ΕΣ.4.1 Υγεία,
- ΕΣ.4.2 Απασχόληση,
- ΕΣ.4.3 Παιδεία και αθλητισμός,
- ΕΣ.4.4 Κοινωνική συνοχή,
- Π.4.1 Υγεία, υποδομές και εξοπλισμός,
- Π.4.2 Υποδομές στον τομέα του αθλητισμού,
- Π.4.3 Τόνωση των πολιτικών απασχόλησης,
- Π.4.4 Δράσεις εκπαίδευσης – κατάρτισης εργαζομένων,
- Π.4.5 Ενσωμάτωση ευπαθών ομάδων πληθυσμού στο εργατικό δυναμικό,
- Π.4.6 Κοινωνικές επενδύσεις,
- Π.4.7 Ενσωμάτωση ευπαθών ομάδων του πληθυσμού στην εκπαίδευση,
- Π.4.8 Ενίσχυση υποδομών για βελτίωση της ενσωμάτωσης ΑμεΑ,
- Π.4.9 Αντιμετώπιση ανισοτήτων στις απομακρυσμένες και νησιωτικές περιοχές,
- Π.4.10 Ολοκληρωμένη ανάπτυξη των αστικών, αγροτικών και παράκτιων περιοχών,
- Π.4.11 Ανάπτυξη και εκσυγχρονισμός υποδομών όλων των βαθμίδων εκπαίδευσης,
- Π.4.12 Πρότυπες μονάδες δευτεροβάθμιας εκπαίδευσης,
- Π.4.13 Διεθνοποίηση των ΑΕΙ,
- Π.4.14 Προσέλκυση καταρτισμένων Ελλήνων από το εξωτερικό (Brain Gain),
- Π.4.15 Ασφάλεια, προστασία και δικαιοσύνη.



Ο ΑΣ.4 εξυπηρετείται από τους ακόλουθους Γενικούς Στόχους του Στρατηγικού Προγράμματος του Δήμου:

- 2.1.1 Βελτίωση και επέκταση κτιριακών υποδομών εξυπηρέτησης ευπαθών κοινωνικών ομάδων
- 2.1.2 Επέκταση κτιριακών υποδομών για τις ανάγκες των παιδιών
- 2.2.1 Ενίσχυση της απασχόλησης και κοινωνικό-οικονομική ένταξης των ευπαθών ομάδων
- 2.2.2 Δράσεις για την ισότητα των φύλων και της αντιμετώπιση περιστατικών διακρίσεων και βίας
- 2.2.3 Πρωτοβουλίες εξάλειψης των κοινωνικών διακρίσεων και προώθησης ίσων ευκαιριών και ίσης μεταχείρισης πολιτών
- 2.2.4 Ενσωμάτωση μεταναστών και των οικογενειών τους
- 2.2.5 Βελτίωση της παροχής υπηρεσιών υποστήριξης για ηλικιωμένους
- 2.2.6 Στοχευμένες δράσεις υποστήριξης και ανακούφισης ατόμων από ευάλωτες ομάδες
- 2.2.7 Ενίσχυση του εθελοντισμού και της κινητοποίησης εθελοντών για την υποστήριξη δράσεων κοινωνικής αλληλεγγύης
- 2.3.1 Επέκταση και βελτίωση υποδομών δημόσιας υγείας
- 2.3.2 Αύξηση παροχών δημόσιας υγείας για ευπαθείς ομάδες
- 2.3.3 Ενίσχυση υπηρεσιών πρόληψης υγείας
- 2.4.1 Επέκταση και βελτίωση της λειτουργικότητας των Υπαρχόντων Μονάδων Πρωτοβάθμιας και Δευτεροβάθμιας Εκπαίδευσης
- 2.4.2 Στήριξη Εκπαιδευτικού, Παιδαγωγικού και Πολιτιστικού Έργου των Σχολικών Κοινοτήτων και των Πολιτιστικών Φορέων
- 2.4.3 Ενίσχυση Προγραμμάτων Κατάρτισης και Δια Βίου Μάθησης
- 2.4.4 Συνεργασία με Πανεπιστήμιο Δυτικής Αττικής για δράσεις Εκπαίδευσης, Κατάρτισης και Δια Βίου Μάθησης
- 2.6.1 Βελτίωση λειτουργίας και δράσεων των δημοτικών αθλητικών κέντρων και δομών
- 2.6.2 Βελτίωση και αναβάθμιση αθλητικών υποδομών
- 2.6.3 Ανάπτυξη, διεύρυνση και λειτουργία προγραμμάτων αθλητικών δραστηριοτήτων, με ενεργοποίηση και υποστήριξη των αθλητικών φορέων
- 3.3.1 Διασύνδεση του Δήμου με φορείς υλοποίησης πολιτικών απασχόλησης
- 3.3.2 Ανάπτυξη συνεργασίας του Δήμου και του Γραφείου Απασχόλησης με τοπικές επιχειρήσεις και παραγωγικούς φορείς για την αντιμετώπιση της ανεργίας και τη διευκόλυνση πρόσβασης στην απασχόληση
- 3.3.3 Στήριξη προγραμμάτων και δράσεων επαγγελματικής κατάρτισης και επιμόρφωσης για ανέργους και αναζητούντες εργασία
- 5.1.1 Ανάπτυξη νέων και ενίσχυση υπαρχόντων θεσμών τοπικής δημοκρατίας
- 5.1.2 Ανάπτυξη Διαδικασιών Συμμετοχικού Προϋπολογισμού
- 5.2.1 Δράσεις επικοινωνίας και ενημέρωσης στις γειτονιές



3.5.2.5 ΑΣ.5 «Εξωστρέφεια»

Ιδιαίτερης βαρύτητας είναι οι παρεμβάσεις ενίσχυσης της εξωστρέφειας της οικονομίας, καθώς αποτελεί βασικό συστατικό της επιδιωκόμενης αλλαγής του παραγωγικού υποδείγματος. Βασικός σκοπός είναι η κάλυψη της ανάγκης για αλλαγή του παραγωγικού υποδείγματος, καθώς και η πληρέστερη δυνατή αξιοποίηση των συγκριτικών πλεονεκτημάτων όσον αφορά το ευνοϊκό κλίμα, το φυσικό περιβάλλον και την πολιτιστική κληρονομιά.

- ο ΕΣ.5.1 Πολιτισμός,
- ο ΕΣ.5.2 Τουρισμός,
- ο ΕΣ.5.3 Αγροδιατροφικός τομέας,
- ο ΕΣ.5.4 Βιομηχανία,
- ο Π.5.1 Προώθηση τουρισμού με έμφαση σε ανερχόμενες και μη παραδοσιακές αγορές,
- ο Π.5.2 Προώθηση και ανάπτυξη υποδομών για εναλλακτικές μορφές τουρισμού,
- ο Π.5.3 Ανάδειξη μνημείων, αρχαιολογικών χώρων τόπων ιστορικού ενδιαφέροντος,
- ο Π.5.4 Προστασία, ανάπτυξη και προβολή της πολιτιστικής κληρονομιάς,
- ο Π.5.5 Μουσεία και πολιτιστικά κέντρα,
- ο Π.5.6 Υποδομές και δράσεις σύγχρονου πολιτισμού,
- ο Π.5.7 Πολιτιστικές και δημιουργικές βιομηχανίες,
- ο Π.5.8 Ενίσχυση των επιχειρήσεων για αύξηση της εξωστρέφειας στις εθνικές και διεθνείς αγορές,
- ο Π.5.9 Ανάπτυξη και προώθηση προϊόντων με ΠΟΠ και ΠΓΕ,
- ο Π.5.10 Προώθηση έρευνας και ανάπτυξης των εγχωρίων ορυκτών πρώτων υλών,
- ο Π.5.11 Προώθηση ελληνικών προϊόντων στο εξωτερικό,
- ο Π.5.12 Δημιουργία και προώθηση εθνικού εμπορικού σήματος.

Ο ΑΣ 5 εξυπηρετείται από τους ακόλουθους Γενικούς Στόχους του Στρατηγικού Προγράμματος του Δήμου:

- 1.4.3 Παρεμβάσεις επιδιόρθωσης και αξιοποίησης εγκαταλελειμμένων κτιρίων
- 1.4.4 Ανάδειξη κτιρίων με ιστορική και πολιτιστική σημασία για την περιοχή
- 2.5.1 Ανάπτυξη και ανάδειξη υποδομών πολιτισμού
- 2.5.2 Αναβάθμιση και ανάδειξη του πολιτιστικού αποθέματος της περιοχής
- 2.5.3 Ανάδειξη και Αξιοποίηση Κτιρίων και Συνόλων Αρχιτεκτονικής Κληρονομιάς



- 2.5.4 Ανάπτυξη ψηφιακών πολιτιστικών υπηρεσιών για τους πολίτες και λοιπούς ενδιαφερόμενους
- 3.2.2 Συνεργασίες για ανάδειξη και αξιοποίηση επενδυτικών ευκαιριών στην περιοχή

3.5.3 Εθνικό Σχέδιο Ανάκαμψης και Ανθεκτικότητας «Ελλάδα 2.0»

Το Εθνικό Σχέδιο Ανθεκτικότητας και Ανάκαμψης «Ελλάδα 2.0», στο πλαίσιο σειράς μεταρρυθμίσεων και επενδύσεων, στοχεύει στον μετασχηματισμό της οικονομίας προς ένα εξωστρεφές, ανταγωνιστικό και πράσινο οικονομικό μοντέλο, με την ενίσχυση της ανάπτυξης, τη δημιουργία θέσεων εργασίας και την οικονομική και κοινωνική ανθεκτικότητα και παράλληλο περιορισμό των οικονομικών και κοινωνικών επιπτώσεων της κρίσης του CoViD-19. Το Σχέδιο ευθυγραμμίζεται πλήρως με τους πυλώνες που θέτει το πλαίσιο του Κανονισμού για τον Μηχανισμό Ανάκαμψης και Ανθεκτικότητας (ΜΑΑ), με ιδιαίτερη έμφαση στην πράσινη και στην ψηφιακή μετάβαση. Το Σχέδιο αποτελείται από τους ακόλουθους Πυλώνες και Άξονες:

3.5.3.1 Πυλώνας 1 «Πράσινη Μετάβαση»

Άξονας 1.1 «Μετάβαση σε Νέο Ενεργειακό Μοντέλο Φιλικό στο Περιβάλλον»

- Δημιουργία Συστημάτων Αποθήκευσης Ηλεκτρικής Ενέργειας Καθοριστικών για την Ανάπτυξη των ΑΠΕ,
- Προώθηση Ηλεκτρικής Διασύνδεσης των Νησιών και Αναβάθμιση του Συστήματος Μεταφοράς,
- Υπογειοποίηση και Αναβάθμιση Δικτύου Διανομής Ηλεκτρικής Ενέργειας σε Αστικές Περιοχές για την Θωράκισή τους Έναντι Ακραίων Καιρικών Φαινομένων,
- Αναβάθμιση Δικτύου Διανομής Ηλεκτρικής Ενέργειας σε Δασικές Περιοχές για την Αποτροπή Πυρκαγιών,
- Αύξηση Ισχύος Υποσταθμών Διανομής Ηλεκτρικής Ενέργειας για να Διευκολυνθεί η Σύνδεση Νέων ΑΠΕ,
- Μεταρρύθμιση και Διασφάλιση Βιωσιμότητας του Ειδικού Λογαριασμού για τις Ανανεώσιμες Πηγές Ενέργειας (ΕΛΑΠΕ),
- Απλοποίηση Δανειοδοτικής Διαδικασίας Επενδύσεων σε Ανανεώσιμες Πηγές Ενέργειας.

Ο Άξονας 1.1 εξυπηρετείται από τους ακόλουθους Γενικούς Στόχους του Στρατηγικού Προγράμματος του Δήμου:

- 1.2.3 Εκσυγχρονισμός δικτύου ηλεκτροφωτισμού και ηλεκτροδότησης
- 1.4.2 Παρεμβάσεις ενεργειακής αναβάθμισης των δημοτικών κτιρίων και υποδομών

Άξονας 1.2 «Ενεργειακή Αναβάθμιση του Κτιριακού Αποθέματος της Χώρας και Χωροταξική Μεταρρύθμιση»

- Αντιμετώπιση της Ενεργειακής Φτώχειας,



- Στρατηγικές Αστικές Αναπλάσεις
Στρατηγικές αστικές αναπλάσεις που πυροδοτούν την αστική ανάπτυξη και βελτιώνουν σημαντικά την ποιότητα ζωής και το αστικό περιβάλλον. Οι αναπλάσεις αυτές θα βελτιώσουν την ζωή των κατοίκων και θα αποτελέσουν πόλους έλξης επισκεπτών, επενδύσεων και νέων θέσεων εργασίας.
- Εξοικονομώ στο Δημόσιο,
- Πολεοδομικά Σχέδια σε Ολόκληρη την Ελλάδα,
- Δημιουργία Νέου Χωροταξικού Σχεδιασμού για ΑΠΕ, Βιομηχανία, Τουρισμό και Υδατοκαλλιέργειες.

Ο Άξονας 1.2 εξυπηρετείται από τους ακόλουθους Γενικούς Στόχους του Στρατηγικού Προγράμματος του Δήμου:

- 1.3.1 Παρεμβάσεις αναβάθμισης του δημόσιου χώρου
- 1.3.2 Βελτίωση του αστικού περιβάλλοντος μέσω κατάλληλου αστικού - πολεοδομικού σχεδιασμού
- 1.3.3 Ολοκληρωμένες πολεοδομικές/αστικές παρεμβάσεις για τη βιώσιμη αστική ανάπτυξη και την προώθηση της ευρύτερης αστικής αναζωογόνησης στο Δήμο Αιγάλεω
- 1.3.4 Στοχευμένες διαμορφώσεις κοινοχρήστων χώρων για βελτίωση της ποιότητας ζωής στο αστικό περιβάλλον
- 1.4.1 Αναβάθμιση του κτιριακού αποθέματος του Δήμου Αιγάλεω, με αξιοποίηση της ακίνητης περιουσίας
- 1.4.2 Παρεμβάσεις ενεργειακής αναβάθμισης των δημοτικών κτιρίων και υποδομών
- 1.4.3 Παρεμβάσεις επιδιόρθωσης και αξιοποίησης εγκαταλελειμμένων κτιρίων
- 1.4.4 Ανάδειξη κτιρίων με ιστορική και πολιτιστική σημασία για την περιοχή

Άξονας 1.3 «Μετάβαση σε ένα Πράσινο και Βιώσιμο Σύστημα Μεταφορών»

- Υποστήριξη Πράσινης Μεταποίησης και Μεταφορών – Ανάπτυξη Τεχνολογίας Δέσμευσης και Αποθήκευσης Διοξειδίου του Άνθρακα,
- Πλαίσιο Εγκατάστασης και Λειτουργίας Φορτιστών Ηλεκτρικών Οχημάτων,
- Ηλεκτροκίνηση Συγκοινωνιών (Φορτιστές, Ηλεκτρικά Αστικά Λεωφορεία, Ηλεκτρικά Ταξί).

Ο Άξονας 1.3 εξυπηρετείται από τον ακόλουθο Γενικό Στόχο του Στρατηγικού Προγράμματος του Δήμου:

- 1.5.1 Βελτίωση οδικού δικτύου – Ενίσχυση Οδικής Ασφάλειας
- 1.5.2 Βελτιώσεις και επεκτάσεις πεζοδρομίων και πεζοδρόμων – Ανάπτυξη ποδηλατοδρόμων
- 1.5.3 Προώθηση ήπιων μορφών μετακίνησης
- 1.5.4 Βελτίωση του συστήματος Δημοτικής Συγκοινωνίας



- 1.5.5 Βελτίωση κυκλοφοριακών συνθηκών και δημιουργία επιλογών στάθμευσης
- 1.5.6 Ενίσχυση της κινητικότητας και προσβασιμότητας

Άξονας 1.4 «Αειφόρος Χρήση των Πόρων, Ανθεκτικότητα στην Κλιματική Αλλαγή και Διατήρηση της Βιοποικιλότητας»

- Αναβάθμιση Ύδρευσης Αναπτυσσομένων Περιοχών,
- Εθνικό Σχέδιο Αναδάσωσης,
- Επεξεργασία και Καθαρισμός Αστικών Λυμάτων Περιβαλλοντικά Ευαίσθητων Οικισμών και Εκσυγχρονισμός Εγκαταστάσεων σε Επιλεγμένες Πόλεις
- Μεγάλο Πρόγραμμα Αρδευτικών Έργων με ΣΔΙΤ για την Ενίσχυση της Γεωργικής Παραγωγής,
- Έργα Παροχής και Εξοικονόμησης Πόσιμου Νερού,
- Δράσεις Προστασίας της Βιοποικιλότητας,
- Επενδύσεις Εκσυγχρονισμού Εναέριων Μέσων για την Πολιτική Προστασία,
- Αντιπλημμυρικά Έργα,
- Ενίσχυση Αντιπυρικής και Αντιπλημμυρικής Προστασίας (Οχήματα, Εξοπλισμός κ.λπ.),
- Έργα Ανάπτυξης του Στρατηγικού Σχεδίου Διαχείρισης Κινδύνων της Πολιτικής Προστασίας,
- Αναβάθμιση Εξοπλισμού Πολιτικής Προστασίας,
- Κατασκευή Περιφερειακών Κέντρων Πολιτικής Προστασίας,
- Μεταρρύθμιση στη Διαχείριση Αποβλήτων με Νέα Νομοθεσία για την Υλοποίηση Βιώσιμων Χώρων Υγειονομικής Ταφής και Κέντρων Ανακύκλωσης.

Ο Άξονας 1.4 εξυπηρετείται από τους ακόλουθους Γενικούς Στόχους του Στρατηγικού Προγράμματος του Δήμου:

- 1.1.1 Εκσυγχρονισμός των συστημάτων συλλογής - αποκομιδής
- 1.1.2 Σύγχρονη διαχείριση των απορριμμάτων
- 1.1.3 Ολοκληρωμένη διαχείριση αποβλήτων όλων των κατηγοριών
- 1.1.4 Συστηματική καθαριότητα στο δημόσιο χώρο
- 1.1.5 Ενίσχυση της ανακύκλωσης και της διαλογής στην πηγή
- 1.1.6 Ενημέρωση και ευαισθητοποίηση πολιτών σε θέματα ανακύκλωσης και κυκλικής οικονομίας
- 1.2.1 Εκσυγχρονισμός των δικτύων ύδρευσης και αποχέτευσης
- 1.2.2 Συμπλήρωση υποδομών συλλογής αστικών λυμάτων και όμβριων υδάτων
- 1.7.1 Πολιτική Προστασία – Αντιμετώπιση Καταστροφών, Έργα και Εξοπλισμός Πρόληψης



- 1.7.2 Προστασία του Φυσικού Περιβάλλοντος της περιοχής
- 1.7.3 Βελτίωση ικανότητας πρόληψης και αντιμετώπισης εκτάκτων καταστάσεων

3.5.3.2 Πυλώνες 2 «Ψηφιακή Μετάβαση»

Άξονας 2.1 «Συνδεσιμότητα για τους Πολίτες, τις Επιχειρήσεις, το Κράτος»

- Ανάπτυξη Δικτύου Μικροδορυφόρων,
- Μετάβαση στην Τεχνολογία 5G και Διευκόλυνση της Ανάπτυξης Καινοτόμων Ψηφιακών Υπηρεσιών,
- Ασύρματα Δίκτυα Πέμπτης Γενιάς (5G) στο Εθνικό Δίκτυο Αυτοκινητοδρόμων,
- Μετάβαση σε Γρήγορες Ευζωνικές Συνδέσεις - 100/200 Mbps (UltraFast),
- Υποδομές Οπτικών Ινών σε Κτίρια.

Ο Άξονας 2.1 εξυπηρετείται από τον ακόλουθο Γενικό Στόχο του Στρατηγικού Προγράμματος του Δήμου:

1.2.4 Ολοκληρωμένες ηλεκτρονικές υπηρεσίες για τους πολίτες (e-government) με την αξιοποίηση νέων σύγχρονων τεχνολογιών

4.2.3 Επέκταση και αναβάθμιση των υποδομών τεχνολογιών πληροφορικής και επικοινωνιών και πληροφοριακών συστημάτων

Άξονας 2.2 «Ψηφιακός Μετασχηματισμός του Κράτους»

- Σχέδιο Δράσης για την Παροχή «Πελατοκεντρικών» Ψηφιακών Υπηρεσιών από την Πλευρά της Δημοσίας Διοίκησης,
- Δημιουργία Ολοκληρωμένου Συστήματος Διαχείρισης Σχέσεων (CRM) με Πολίτες και Επιχειρήσεις και Ανάπτυξη Κεντρικού Κόμβου Αδειοδότησης,
- Ψηφιακός Μετασχηματισμός των ΚΕΠ,
- Επένδυση στην Βελτίωση της Κυβερνοασφάλειας στο Δημόσιο και Δημιουργία Εθνικού Κέντρου Κυβερνοασφάλειας,
- Διασύνδεση και Διαλειτουργικότητα Μητρώων και Συστημάτων του Δημοσίου,
- Διαλειτουργικότητα των Υπολογιστικών Συστημάτων και Μητρώων του Δημοσίου και Ανάπτυξη Υπηρεσιών Διαδικτύου,
- Διαρκής Ενσωμάτωση Νέων Τεχνολογιών (Cloud Computing, Business Intelligence -AI, Artificial Intelligence-AI, Machine Learning κ.α.) στη Δημόσια Διοίκηση,
- Έξυπνες Πόλεις,
- Διασφάλιση της Επιχειρησιακής Συνέχειας (Business Continuity) του Δημοσίου Τομέα,
- «ΣΥΖΕΥΞΙΣ II» για Αναβαθμισμένες Τηλεπικοινωνιακές Υπηρεσίες στο Δημόσιο,



- Διαχείριση και Διακυβέρνηση Δεδομένων Δημοσίου Τομέα και Διασφάλιση της Συμμόρφωσης με τον ΓΚΠΔ (GDPR),

Ο Άξονας 2.2 εξυπηρετείται από τον ακόλουθο Γενικό Στόχο του Στρατηγικού Προγράμματος του Δήμου:

- 4.2.4 Ανάπτυξη νέων ηλεκτρονικών-ψηφιακών υπηρεσιών και ψηφιακού περιεχομένου για τη συνεχή ενσωμάτωση ΤΠΕ
- 1.2.4 Ολοκληρωμένες ηλεκτρονικές υπηρεσίες για τους πολίτες (e-government) με την αξιοποίηση νέων σύγχρονων τεχνολογιών
- 5.2.2 Ενίσχυση ψηφιακών δράσεων που συμβάλλουν στη διαφάνεια και την ενημέρωση των πολιτών και των επιχειρήσεων

Άξονας 2.3 «Ψηφιακός Μετασχηματισμός των Επιχειρήσεων»

- Δημιουργία Ψηφιακού Οικοσυστήματος Επιχειρήσεων και Εισαγωγή Φορολογικών Κινήτρων για τη Διευκόλυνση του Ψηφιακού Μετασχηματισμού των ΜΜΕ,
- Ψηφιακός Μετασχηματισμός Μικρομεσαίων Επιχειρήσεων.

Ο Άξονας 2.3 εξυπηρετείται από τον ακόλουθο Γενικό Στόχο του Στρατηγικού Προγράμματος του Δήμου:

- 3.1.2 Προώθηση καινοτόμων δράσεων για τη στήριξη της επιχειρηματικότητας, της εξωστρέφειας και της καινοτομίας, με αξιοποίηση νέας γνώσης και τεχνολογίας

3.5.3.3 Πυλώνας 3 «Απασχόληση, Δεξιότητες, Κοινωνική Συνοχή»

Άξονας 3.1 «Αύξηση των Θέσεων Εργασίας και Προώθηση της Συμμετοχής στην Αγορά Εργασίας»

- Ψηφιακός Μετασχηματισμός Συστημάτων Εργασίας,
- Μεταρρύθμιση των Ενεργητικών Πολιτικών Απασχόλησης,
- Μεταρρύθμιση των Παθητικών Πολιτικών για την Αγορά Εργασίας και την Μετάβαση από την Ανεργία στην Απασχόληση,
- Εκσυγχρονισμός και Επαναπροσδιορισμός Ρολού των Τοπικών Κέντρων Προώθησης της Απασχόλησης του ΟΑΕΔ,
- Ψηφιοποίηση ΟΑΕΔ.

Ο Άξονας 3.1 εξυπηρετείται από τους ακόλουθους Γενικούς Στόχους του Στρατηγικού Προγράμματος του Δήμου:

- 3.3.1 Διασύνδεση του Δήμου με φορείς υλοποίησης πολιτικών απασχόλησης



- 3.3.2 Ανάπτυξη συνεργασίας του Δήμου και του Γραφείου Απασχόλησης με τοπικές επιχειρήσεις και παραγωγικούς φορείς για την αντιμετώπιση της ανεργίας και τη διευκόλυνση πρόσβασης στην απασχόληση

Άξονας 3.2 «Ενίσχυση της Εκπαίδευσης και της Δια Βίου Μάθησης και Εκσυγχρονισμός της Επαγγελματικής Εκπαίδευσης και Κατάρτισης»

- Νέα Στρατηγική για τη Δια Βίου Μάθηση και το Εθνικό Σύστημα Αναβάθμισης Δεξιοτήτων,
- Προώθηση της Ποιότητας, της Καινοτομίας και της Εξωστρέφειας στα Πανεπιστήμια,
- Μεταρρύθμιση και Ανάπτυξη του Συστήματος Μαθητείας του ΟΑΕΔ,
- Εκσυγχρονισμός του Συστήματος Επαγγελματικής Κατάρτισης του ΟΑΕΔ και του ΛΑΕΚ,
- Μεταρρύθμιση της Επαγγελματικής Εκπαίδευσης και Κατάρτισης,
- Ψηφιακός Μετασχηματισμός της Εκπαίδευσης,
- Αναβάθμιση Επαγγελματικής Εκπαίδευσης και Κατάρτισης – Προμήθεια Εργαστηριακού Εξοπλισμού ΓΙΑ ΙΕΚ, ΕΠΑΛ κ.λπ.

Ο Άξονας 3.2 εξυπηρετείται από τους ακόλουθους Γενικούς Στόχους του Στρατηγικού Προγράμματος του Δήμου:

- 2.4.1 Επέκταση και Βελτίωση της Λειτουργικότητας των Υπαρχόντων Μονάδων Πρωτοβάθμιας και Δευτεροβάθμιας Εκπαίδευσης
- 2.4.2 Στήριξη Εκπαιδευτικού, Παιδαγωγικού και Πολιτιστικού Έργου των Σχολικών Κοινοτήτων και των Πολιτιστικών Φορέων
- 2.4.3 Ενίσχυση Προγραμμάτων Κατάρτισης και Δια Βίου Μάθησης
- 2.4.4 Συνεργασία με Πανεπιστήμιο Δυτικής Αττικής για δράσεις Εκπαίδευσης, Κατάρτισης και Δια Βίου Μάθησης
- 3.3.3 Στήριξη προγραμμάτων και δράσεων επαγγελματικής κατάρτισης και επιμόρφωσης για ανέργους και αναζητούντες εργασία

Άξονας 3.3 «Ενίσχυση της Προσβασιμότητας, της Αποτελεσματικότητας και της Ποιότητας του Συστήματος Υγείας»

- Μεταρρύθμιση του Συστήματος Clawback και Συμψηφισμός του με Ερευνητικές και Επενδυτικές Δαπάνες,
- Μεταρρύθμιση της Πρωτοβάθμιας Υγειονομικής Περίθαλψης,
- Υλοποίηση Εθνικού Προγράμματος Πρόληψης της Δημόσιας Υγείας «Σπύρος Δοξιάδης»,
- Μεταρρύθμιση των Υπηρεσιών Ψυχικής Υγείας,
- Οργανωτικές Μεταρρυθμίσεις στο Σύστημα Υγείας (ΚΕΤΕΚΝΥ, ΟΔΙΠΥ),
- Ανακαινίσεις και Εκσυγχρονισμός Νοσοκομείων σε Ολόκληρη την Ελλάδα,
- Ψηφιακός Μετασχηματισμός του Τομέα της Υγείας,
- Σύστημα Κατ'οίκον Νοσηλείας και Περίθαλψης,



Ο Άξονας 3.3 εξυπηρετείται από τους ακόλουθους Γενικούς Στόχους του Στρατηγικού Προγράμματος του Δήμου:

- 2.3.1 Επέκταση και βελτίωση υποδομών δημόσιας υγείας
- 2.3.2 Αύξηση παροχών δημόσιας υγείας για ευπαθείς ομάδες
- 2.3.3 Ενίσχυση υπηρεσιών πρόληψης υγείας

Άξονας 3.4 «Αύξηση της Πρόσβασης σε Αποτελεσματικές και Χωρίς Αποκλεισμούς Κοινωνικές Πολιτικές»

- Ενίσχυση Παιδικής Προστασίας,
- Υποστήριξη Ατόμων με Αναπηρία,
- Κοινωνική Ενσωμάτωση Ευάλωτων Ομάδων,
- Ψηφιακός Μετασχηματισμός Κοινωνικής Υποστήριξης,
- Προστασία του Συστήματος Κοινωνικών Παροχών από Αθέμιτες Πρακτικές,
- Ενίσχυση της Διαφορετικότητας και Καταπολέμηση των Διακρίσεων,
- Μονάδες Παιδικής Μέριμνας σε Χώρους Εργασίας,
- Ένταξη των Προσφυγών στην Αγορά Εργασίας,
- Ψηφιακός Μετασχηματισμός Συστήματος Μετανάστευσης και Ασύλου.

Ο Άξονας 3.4 εξυπηρετείται από τους ακόλουθους Γενικούς Στόχους του Στρατηγικού Προγράμματος του Δήμου:

- 2.1.1 Βελτίωση και επέκταση κτιριακών υποδομών εξυπηρέτησης ευπαθών κοινωνικών ομάδων
- 2.1.2 Επέκταση κτιριακών υποδομών για τις ανάγκες των παιδιών
- 2.2.1 Ενίσχυση της απασχόλησης και κοινωνικό-οικονομική ένταξης των ευπαθών ομάδων
- 2.2.2 Δράσεις για την ισότητα των φύλων και της αντιμετώπιση περιστατικών διακρίσεων και βίας
- 2.2.3 Πρωτοβουλίες εξάλειψης των κοινωνικών διακρίσεων και προώθησης ίσων ευκαιριών και ίσης μεταχείρισης πολιτών
- 2.2.4 Ενσωμάτωση μεταναστών και των οικογενειών τους
- 2.2.5 Βελτίωση της παροχής υπηρεσιών υποστήριξης για ηλικιωμένους
- 2.2.6 Στοχευμένες δράσεις υποστήριξης και ανακούφισης ατόμων από ευάλωτες ομάδες
- 2.2.7 Ενίσχυση του εθελοντισμού και της κινητοποίησης εθελοντών για την υποστήριξη δράσεων κοινωνικής αλληλεγγύης
- 5.1.1 Ανάπτυξη νέων και ενίσχυση υπαρχόντων θεσμών τοπικής δημοκρατίας
- 5.2.1 Δράσεις επικοινωνίας και ενημέρωσης στις γειτονιές

3.5.3.4 Πυλώνας 4 «Ιδιωτικές επενδύσεις και μετασχηματισμός της οικονομίας»

Άξονας 4.2 «Εκσυγχρονισμός της Δημόσιας Διοίκησης»

- Μεταρρύθμιση της Δημόσιας Διοίκησης,
- Καταπολέμηση του Παραεμπορίου και Προστασία της Πνευματικής Ιδιοκτησίας,



- Πλατφόρμα Κρατικών Ενισχύσεων,
- Μεταρρύθμιση για Μεγαλύτερη Διαφάνεια σε Θέματα Εταιρικής Διακυβέρνησης (βελτίωση του πλαισίου AML/CFT),
- Ψηφιακή Μεταρρύθμιση Δημοσίου Λογιστικού Συστήματος,
- Σύγχρονο Θεσμικό Πλαίσιο για τις Κρατικές Επιχειρήσεις,
- Ψηφιακός Μετασχηματισμός Δημοσιονομικής Διαχείρισης και Εποπτείας στη Γενική Κυβέρνηση και Ηλεκτρονική Τιμολόγηση,
- Ψηφιακός Μετασχηματισμός του Ταμείου Παρακαταθηκών και Δανείων.

Ο Άξονας 4.2 εξυπηρετείται από τους ακόλουθους Γενικούς Στόχους του Στρατηγικού Προγράμματος του Δήμου:

- 4.2.1 Βελτίωση της διοικητικής ικανότητας, αποτελεσματικότητας και συνεργασίας μεταξύ των υπηρεσιών
- 4.2.2 Αναβάθμιση των διαδικασιών προγραμματισμού, παρακολούθησης και αξιολόγησης του παραγόμενου έργου
- 4.4.1 Χρηστή διαχείριση και βελτίωση των οικονομικών
- 4.4.2 Ολοκληρωμένη διαχείριση και αξιοποίηση της δημοτικής περιουσίας

Άξονας 4.5 «Προώθηση της Έρευνας και της Καινοτομίας»

- Αναβάθμιση Υποδομών Ερευνητικών Κέντρων Εποπτείας Γενικής Γραμματείας Έρευνας και Καινοτομίας (ΓΓΕΚ)
- Ενίσχυση Βασικής και Εφαρμοσμένης Έρευνας,
- Ερευνώ – Δημιουργώ – Καινοτομώ,
- Χρηματοδότηση της Καινοτομίας - Horizon 2020,
- Εξωστρέφεια Έρευνας και Καινοτομίας.

Ο Άξονας 4.5 εξυπηρετείται από τους ακόλουθους Γενικούς Στόχους του Στρατηγικού Προγράμματος του Δήμου:

- 3.1.2 Προώθηση καινοτόμων δράσεων για τη στήριξη της επιχειρηματικότητας, της εξωστρέφειας και της καινοτομίας, με αξιοποίηση νέας γνώσης και τεχνολογίας
- 3.1.3 Δράσεις και εκδηλώσεις κοινωνικής καινοτομίας και κοινωνικής επιχειρηματικότητας

Άξονας 4.6 «Εκσυγχρονισμός και Βελτίωση της Ανθεκτικότητας Κύριων Κλάδων Οικονομίας της Χώρας»

- Πρόγραμμα Βελτίωσης Οδικής Ασφάλειας,
- Έξυπνες Περιβαλλοντικές και Πολιτιστικές Υποδομές (Smart Infrastructure),
- Παρεμβάσεις Αναβάθμισης σε Περιφερειακά Αεροδρόμια,
- Ολοκληρωμένο Σύστημα Διαχείρισης Υποδομών και Μεταφορών,



- Απλοποίηση Διαδικασιών Υπουργείου Υποδομών και Μεταφορών,
- Μεταρρύθμιση της Απασχόλησης στον Πολιτιστικό Τομέα,
- Ο Πολιτισμός ως Κινητήριο Μοχλός Ανάπτυξης,
- Υποδομές για την Συνδρομή του Πολιτισμού στην «Ασημένια Οικονομία» και Αξιοποίηση της Τέχνης για την Βελτίωση της Ψυχικής Υγείας,
- Πολιτιστικές και Φυσικές Διαδρομές,
- Προστασία Εμβληματικών Τόπων και Μνημείων Πολιτιστικής Κληρονομιάς από την Κλιματική Αλλαγή,
- Αναβάθμιση Καλλιτεχνικής Τριτοβάθμιας Εκπαίδευσης,
- Δημιουργία Πολιτιστικών Διάδρομων,
- Ανάπτυξη Δεξιοτήτων Εργαζομένων Πολιτιστικού Τομέα,
- Τουριστική Ανάπτυξη
Επένδυση στην ανάπτυξη και στην διαφοροποίηση του τουριστικού προϊόντος με παρεμβάσεις για τον τουρισμό υγείας και ευεξίας (αξιοποίηση ιαματικών πηγών), τον αγροτουρισμό και την γαστρονομία, την αναβάθμιση των τουριστικών λιμανιών, τον καταδυτικό τουρισμό, την προσβασιμότητα στις παραλίες. Στόχοι, η βελτίωση της ποιότητας του τουριστικού προϊόντος, η βελτίωση της απόδοσης των υφιστάμενων τουριστικών επενδύσεων και η διεύρυνση της τουριστικής περιόδου.
- Αναβάθμιση Δεξιοτήτων στον Τομέα του Τουρισμού,
- Ανάπτυξη Επιχειρηματικών Πάρκων,
- Έξυπνη Μεταποίηση,
- Μετασχηματισμός στον Γεωργικό Τομέα,
- Ψηφιακός Μετασχηματισμός Αγροτοδιατροφικού Τομέα,

Ο Άξονας 4.6 εξυπηρετείται από τους ακόλουθους Γενικούς Στόχους του Στρατηγικού Προγράμματος του Δήμου:

- 1.4.4 Ανάδειξη κτιρίων με ιστορική και πολιτιστική σημασία για την περιοχή
- 1.5.1 Βελτίωση οδικού δικτύου – Ενίσχυση Οδικής Ασφάλειας
- 2.5.1 Ανάπτυξη και ανάδειξη υποδομών πολιτισμού
- 2.5.2 Αναβάθμιση και ανάδειξη του πολιτιστικού αποθέματος της περιοχής
- 2.5.3 Ανάδειξη και Αξιοποίηση Κτιρίων και Συνόλων Αρχιτεκτονικής Κληρονομιάς
- 2.5.4 Ανάπτυξη ψηφιακών πολιτιστικών υπηρεσιών για τους πολίτες και λοιπούς ενδιαφερόμενους
- 5.1.2 Ανάπτυξη Διαδικασιών Συμμετοχικού Προϋπολογισμού

Άξονας 4.7 «Βελτίωση της Ανταγωνιστικότητας και Προώθηση Ιδιωτικών Επενδύσεων και Εξαγωγών»

- Τροποποίηση του Νομικού Πλαισίου για την Προσέλκυση Στρατηγικών Επενδύσεων – Ειδικές Ενισχύσεις για την Προσέλκυση Εμβληματικών Διεθνών Επενδύσεων,



- Διευκόλυνση Εμπορίου,
- Απλούστευση Επιχειρηματικού Περιβάλλοντος,
- Διευκόλυνση της Επιχειρηματικής Δραστηριότητας,
- Τεχνική Βοήθεια.

Ο Άξονας 4.7 εξυπηρετείται από τους ακόλουθους Γενικούς Στόχους του Στρατηγικού Προγράμματος του Δήμου:

- 3.1.1 Διεύρυνση μηχανισμών και δομών στήριξης της επιχειρηματικότητας
- 3.1.2 Προώθηση καινοτόμων δράσεων για τη στήριξη της επιχειρηματικότητας, της εξωστρέφειας και της καινοτομίας, με αξιοποίηση νέας γνώσης και τεχνολογίας
- 3.1.3 Δράσεις και εκδηλώσεις κοινωνικής καινοτομίας και κοινωνικής επιχειρηματικότητας
- 3.2.1 Στοχευμένες παρεμβάσεις ενίσχυσης της τοπικής οικονομίας
- 3.2.2 Συνεργασίες για ανάδειξη και αξιοποίηση επενδυτικών ευκαιριών στην περιοχή

Πηγές

α. Βιβλιογραφία

- Athens Business Engineering Consultants, ABEC (2021), Σχέδιο Δράσης Αειφόρου Ενέργειας και Κλίματος του Δήμου Αιγάλεω, Σ.Δ.Α.Ε.Κ, Δήμος Αιγάλεω, Ιούλιος 2021
- Diadicasia Business Consulting SA (2024), Σχέδιο Αστικής Προσβασιμότητας Δήμου Αιγάλεω, Σ.Α.Π, Δήμος Αιγάλεω, Απρίλιος 2024
- Diadicasia Business Consulting SA (2023), Υποβολή και κατάρτιση σχεδίου δράσης, Στάδιο 5, Αναθεωρημένη Έκδοση, Δήμος Αιγάλεω, Σεπτέμβριος 2023
- Diadicasia Business Consulting SA (2021β), Ανάπτυξη και προσδιορισμός κοινού οράματος, προτεραιοτήτων και στόχων- Ανάπτυξη και Αξιολόγηση πακέτου Μέτρων, Φάση Β', Στάδιο 3 & 4, Δήμος Αιγάλεω, Δεκέμβριος 2021
- Diadicasia Business Consulting SA (2021α), Αξιολόγηση υφιστάμενης κατάστασης, εντοπισμός, ιεράρχηση προβλημάτων και καθορισμός στόχων, Δήμος Αιγάλεω, Οκτώβριος 2021
- Diadicasia Business Consulting SA (2020), Συλλογή και αξιολόγηση διαθέσιμων δεδομένων και καθορισμός διαδικασίας ανάπτυξης του ΣΒΑΚ, Τεύχος Α'-ΠΕ1, Δήμος Αιγάλεω, Αύγουστος 2020
- ENERES CPM (2022δ), Ολοκλήρωση Φακέλου-Εφαρμογή Σχεδίου, Π.3, Σ.Φ.Η.Ο. Δήμου Αιγάλεω, Δήμος Αιγάλεω, Μάρτιος 2022
- ENERES CPM (2022γ), Έκθεση Διαβούλευσης, Π.2, Σ.Φ.Η.Ο. Δήμου Αιγάλεω, Δήμος Αιγάλεω, Μάρτιος 2022



- ENERES CPM (2022β), Χωροθέτηση σημείων επαναφόρτισης και θέσεων στάθμευσης Η/Ο και σενάρια ανάπτυξης δικτύου σημείων επαναφόρτισης Η/Ο, Π.1.β, Σ.Φ.Η.Ο. Δήμου Αιγάλεω, Δήμος Αιγάλεω, Μάρτιος 2022
- ENERES CPM (2022α), Ανάλυση Υφιστάμενης Κατάστασης – Χαρτογράφηση της Περιοχής Παρέμβασης, Π.1.α, Σ.Φ.Η.Ο. Δήμου Αιγάλεω, Δήμος Αιγάλεω, Μάρτιος 2022
- INZEB (2022), Μελέτη Σκοπιμότητας Ύδρευσης και Λειτουργίας Ενεργειακής Κοινότητας στο Δήμο Αιγάλεω. Η μελέτη υλοποιήθηκε στο πλαίσιο του έργου CONGREGATE και το οποίο υποστηρίζεται από την Ευρωπαϊκή Πρωτοβουλία για το Κλίμα (EUKI) του Ομοσπονδιακού Υπουργείου Περιβάλλοντος, Προστασίας της Φύσης και Πυρηνικής Ασφάλειας της Γερμανίας (BMU). Δήμος Αιγάλεω, Δεκέμβριος 2022
- ResNovae- Sustainability Consultants (2021), Έκθεση Βιωσιμότητας, Δήμος Αιγάλεω
- Evolution Projects Plus (2021θ), Τεύχος Σχεδίου Διακήρυξης, Φάση Β, Π.4, Δήμος Αιγάλεω, Ιούνιος 2021
- Evolution Projects Plus (2021η), Τεύχος Ειδικής Συγγραφής Υποχρεώσεων, Φάση Β, Π.3, Δήμος Αιγάλεω, Ιούνιος 2021
- Evolution Projects Plus (2021ζ), Τεύχος Προτύπων και Τεχνικών Προδιαγραφών, Φάση Β, Π.2, Δήμος Αιγάλεω, Ιούνιος 2021
- Evolution Projects Plus (2021στ), Έκθεση σκοπιμότητας-βιωσιμότητας, Φάση Β, Π.1, Δήμος Αιγάλεω, Ιούνιος 2021
- Evolution Projects Plus (2021ε), Εφαρμογή μοντέλου φωτομετρικών αναλύσεων Dialux, τόσο για την υφιστάμενη όσο και για την προτεινόμενη κατάσταση., Φάση Α, Π.5, Δήμος Αιγάλεω, Απρίλιος 2021
- Evolution Projects Plus (2021δ), Μετρήσεις ισχύος-κατανάλωσης και απόδοσης υφιστάμενου δικτύου-Φωτομετρίες με βάση τα διεθνή πρότυπα (EN 13201) σε επιλεγμένες οδούς και σε επιλεγμένα φωτιστικά όλων των κατηγοριών, Φάση Α, Π.4, Δήμος Αιγάλεω, Απρίλιος 2021
- Evolution Projects Plus (2021γ), Κατηγοριοποίηση δρόμων και περιοχών παρέμβασης με βάση τα διεθνή πρότυπα (EN 13201), Φάση Α, Π.3, Δήμος Αιγάλεω, Απρίλιος 2021
- Evolution Projects Plus (2021β), Ψηφιακή απεικόνιση του δικτύου οδοφωτισμού-κοινοχρήστων χώρων, Φάση Α, Π.2, Δήμος Αιγάλεω, Απρίλιος 2021
- Evolution Projects Plus (2021α), Δημιουργία Ψηφιακής Πλατφόρμας καταγραφής του δικτύου οδοφωτισμού-κοινοχρήστων χώρων, που αφορά στα φωτιστικά σώματα και στα χαρακτηριστικά τους, τους πίνακες διανομής (πίλλαρς) και τους μετρητές αυτών, Φάση Α, Π.1, Δήμος Αιγάλεω, Απρίλιος 2021
- Αγαπητού Ε. & Καράμπελα Φ., Το Μπαρουτάδικο του Αιγάλεω στον χώρο & στον χρόνο
- ΑΣΔΑ (2023), Διαδημοτική Εταιρική Σχέση για την Ανάπτυξη της Δυτικής Αθήνας με αξιοποίηση της ΟΧΕ/ΒΑΑ Πρόταση Στρατηγικής Βιώσιμης Αστικής Ανάπτυξης (ΣΒΑΑ), Περιστερί 2023
- Βαμβακοπούλου Μ. (2017), Αιγάλεω 1944-1984, Τα χρόνια της αθωότητας, Αιγάλεω, 2017



- Γιαννόπουλος Γ. & Δρ Λερίου Α. (2023), *Αττική-Ιστορία και Πολιτισμός, Περιφέρεια Αττικής, 2023*
- Δάλκος Κ. (2017), *Αιγάλεω (σελίδες τοπικής πατριδογνωσίας), Πολιτιστικός Σύλλογος Αιγάλεω «Ιερά Οδός», Αιγάλεω 2017*
- Δασική Διαχειριστική Μελέτη Έργων Προστασίας και Ανάδειξης Πράσινου Άλλοι Αιγάλεω (ΜΠΑΡΟΥΤΑΔΙΚΟ), Δήμος Αιγάλεω
- Δήμος Αιγάλεω (2021), *Διακήρυξη Διεθνούς ανοικτού ηλεκτρονικού δημόσιου διαγωνισμού για την υπηρεσία με τίτλο: «Πιλοτικές δράσεις προώθησης, στήριξης και παρακολούθησης της κοινωνικοποίησης και της ένταξης των περιθωριοποιημένων ομάδων στο Δήμο Αιγάλεω» με ΑΔΑΜ: 21PROC008604468 2021-05-14*
- Δήμος Αιγάλεω (2023), *ΔΙΑΚΗΡΥΞΗ Ανοικτού Ηλεκτρονικού Δημόσιου Διαγωνισμού για την υπηρεσία με τίτλο: «Υποστηρικτικές υπηρεσίες για το Κέντρο Κοινωνικής Ανάπτυξης και το Κέντρο Ενίσχυσης Επιχειρηματικότητας» με ΑΔΑΜ: 24PROC014318061 2024-02-26*
- Δρ. Λερίου Α. (2023), *Όψεις της ιστορίας της πόλης και του δήμου, Δήμος Αιγάλεω, 2023*
- ΕΚΚΕ (2021), *Το Κοινωνικό Προφίλ και οι Συνθήκες Διαβίωσης στο Δήμο Αιγάλεω, Ερευνητικό Πρόγραμμα [Το Κοινωνικό Πορτραίτο του Δήμου Αιγάλεω], Επιστημονικός Σύμβουλος Μπαλούρδος Δ., Επιστημονικός Υπεύθυνος Σαρρής Ν.*
- Ελληνικό Διαδημοτικό Δίκτυο Υγιών Πόλεων (2023), *Προφίλ Υγείας Δήμου Αιγάλεω*
- Ε Σ 2025-20219 (Β φάση), *Επιχειρησιακός Προγραμματισμός, Οικονομικός Προγραμματισμός, Δείκτες Αξιολόγησης και Παρακολούθησης, Δήμος Αιγάλεω, 2015*
- ΙΟΒΕ (2024), *Έκθεση κοινωνικών και οικονομικών τάσεων στις ελληνικές περιφέρειες*
- ΙΤΑ ΚΕΔΕ, Πανεπιστήμιο Αιγαίου-Πολυτεχνική Σχολή, Τμήμα Μηχανικών Πληροφοριακών και Επικοινωνιακών Συστημάτων (2021), *Ψηφιακή Διακυβέρνηση στην Τοπική Αυτοδιοίκηση*
- Μιχιώτης Ν. (1998), *60 Χρόνια Τοπική αυτοδιοίκηση στο Αιγάλεω 1936-1995*
- ΜΠΕ ΚΣΥΛ (2022), *Μελέτη Περιβαλλοντικών Επιπτώσεων (ΜΠΕ) του Κεντρικού Σταθμού Υπεραστικών Λεωφορείων στον Ελαιώνα*
- Παρασκευόπουλος Μ. & Συν/τες Σύμβουλοι Μηχανικοί Ε.Ε. ΓΑΙΚΟΜ Α.Ε., *Μελέτη Κυκλοφοριακών Ρυθμίσεων για την υλοποίηση του εγκεκριμένου ρυμοτομικού σχεδίου στην περιοχή «ΕΛΑΙΩΝΑ» καθώς και τοπικές παρεμβάσεις στον οικιστικό ιστό, Δήμος Αιγάλεω*
- ΠεΣΠΚΑ Αττικής (2021), *ΠΑΡΑΔΟΤΕΟ 6: Αξιολόγηση Κινδύνων Κλιματικής Αλλαγής, Αθήνα 2021*
- Σ.Σ (2015), *Στρατηγικό Σχέδιο, Δήμος Αιγάλεω*
- Τ.Π (2024), *Τεχνικό Πρόγραμμα Δήμου Αιγάλεω για το έτος 2025*
- Τ.Π (2023), *Τεχνικό Πρόγραμμα Δήμου Αιγάλεω για το έτος 2024*
- ΤΣΑΜΗΣ Δ. – ΜΑΝΤΕΣ Κ. ΟΕ (2020δ), *Προτάσεις στρατηγικού σχεδιασμού για την κοινωνικοποίηση και ένταξη των ευπαθών ομάδων στο Δήμο Αιγάλεω, Π1.4,*



Παροχή υπηρεσιών και διενέργεια κοινωνικών ερευνών για το σχεδιασμό και την ωρίμανση δράσεων του κοινωνικού τομέα στο πλαίσιο του ΠΕΠ«Αττική»2014–2020 και άλλων συγχρηματοδοτούμενων προγραμμάτων

ΤΣΑΜΗΣ Δ. – ΜΑΝΤΕΣ Κ. ΟΕ (2020γ), *Καταγραφή και αποτύπωση των ευπαθών ομάδων (ευάλωτες και ειδικές) πληθυσμού του Δήμου Αιγάλεω, Π1.3, Παροχή υπηρεσιών και διενέργεια κοινωνικών ερευνών για το σχεδιασμό και την ωρίμανση δράσεων του κοινωνικού τομέα στο πλαίσιο του ΠΕΠ«Αττική»2014–2020 και άλλων συγχρηματοδοτούμενων προγραμμάτων*

ΤΣΑΜΗΣ Δ. – ΜΑΝΤΕΣ Κ. ΟΕ (2020β), *Επικαιροποιημένα κοινωνικοοικονομικά χαρακτηριστικά των κατοίκων Δήμου Αιγάλεω, Π1.2, Παροχή υπηρεσιών και διενέργεια κοινωνικών ερευνών για το σχεδιασμό και την ωρίμανση δράσεων του κοινωνικού τομέα στο πλαίσιο του ΠΕΠ«Αττική»2014–2020 και άλλων συγχρηματοδοτούμενων προγραμμάτων*

ΤΣΑΜΗΣ Δ. – ΜΑΝΤΕΣ Κ. ΟΕ (2020α), *Επικαιροποιημένα κοινωνικοοικονομικά στοιχεία του Δήμου Αιγάλεω, Π1.1, Παροχή υπηρεσιών και διενέργεια κοινωνικών ερευνών για το σχεδιασμό και την ωρίμανση δράσεων του κοινωνικού τομέα στο πλαίσιο του ΠΕΠ«Αττική»2014–2020 και άλλων συγχρηματοδοτούμενων προγραμμάτων*

ΤΣΔΑ (2021), *Τοπικό Σχέδιο Διαχείρισης Στερεών Αποβλήτων Δήμου Αιγάλεω, Δήμος Αιγάλεω, Σεπτέμβριος 2021*

Ψ.Σ (2019), *Ψηφιακή Στρατηγική Δήμου Αιγάλεω 2019-2024*

β. Νομοθεσία

ν.δ. 57/1973 (ΦΕΚ 149/Α/ 19.07.1973), «Περί λήψεως μέτρων κοινωνικής προστασίας των οικονομικώς αδυνάτων και καταργήσεως των διεπουσών τον θεσμόν της απορίας διατάξεων»

ΠΔ 185/2007, «Όργανα και διαδικασία κατάρτισης, παρακολούθησης και αξιολόγησης των επιχειρησιακών προγραμμάτων των Οργανισμών Τοπικής Αυτοδιοίκησης (Ο.Τ.Α.) Α' βαθμού (Τροποποίηση με Π.Δ. 89/2011)»

ΠΔ 21.6-11.7.1996 (ΦΕΚ 742/Δ/11-07-1996) «Έγκριση πολεοδομικής μελέτης αναθεώρησης και επέκτασης τμημάτων των δήμων Αθηναίων, Αγίου Ιωάννη Ρέντη, Αιγάλεω, Περιστερίου και Ταύρου (περιοχή Ελαιώνα) (νομού Αττικής) και τροποποίηση και συμπλήρωσή του από 20-09-1995 προεδρικού διατάγματος Έγκριση πολεοδομικής μελέτης αναθεώρησης και επέκτασης τμημάτων των δήμων Αθηναίων, Αγίου Ιωάννη Ρέντη, Αιγάλεω, Περιστερίου και Ταύρου (περιοχή Ελαιώνα) (νομού Αττικής) (ΦΕΚ 1049/Δ/1995)»

ΠΔ 20.9-30.11.1995 (ΦΕΚ 1049/Δ/ 30.11.1995), «Έγκριση πολεοδομικής μελέτης αναθεώρησης και επέκτασης των δήμων Αθηναίων, Αγίου Ιωάννη Ρέντη, Αιγάλεω, Περιστερίου και Ταύρου (περιοχή Ελαιώνα) (Ν. Αττικής)»

ΠΔ 8.12.1990: Συμπλήρωση του από 23.02.1987 Π.Δ (ΦΕΚ 166/Δ/1987), «Κατηγορίες και περιεχόμενο χρήσεων γης, (ΦΕΚ 706/Δ/1990), 19.12.1990.

ν. 5116/2024 (ΦΕΚ 100/Α/ 03.07.2024), «Ιδιωτική ασφάλιση έναντι φυσικών καταστροφών, κρατική αρωγή και προστασία, στεγαστική συνδρομή, διατάξεις για το Πυροσβεστικό Σώμα και άλλες διατάξεις»



- v.5056/2023 (ΦΕΚ 163/A/06.10.2023)**, «Περί αναμόρφωσης του συστήματος διακυβέρνησης Οργανισμών Τοπικής Αυτοδιοίκησης α' και β' βαθμού, κατάργηση νομικών προσώπων δημοσίου δικαίου δήμων, παρακολούθηση επιδόσεων τοπικής αυτοδιοίκησης οικονομική και διοικητική διαχείριση οργανισμών τοπικής αυτοδιοίκησης, ευζωία των ζώων συντροφιάς, κατασκευή και αναβάθμιση λειτουργούντων χερσαίων συννοριακών σταθμών και λοιπές διατάξεις του Υπουργείου εσωτερικών.»
- v.4819/2021 (ΦΕΚ 129/A/23.7.2021)**, «Ολοκληρωμένο πλαίσιο για τη διαχείριση των αποβλήτων Ενσωμάτωση των Οδηγιών 2018/ 851 και 2018/852 του Ευρωπαϊκού Κοινοβουλίου και του Συμβουλίου της 30ής Μαΐου 2018 για την τροποποίηση της Οδηγίας 2008/98/EK περί αποβλήτων και της Οδηγίας 94/62/EK περί συσκευασιών και απορριμμάτων συσκευασιών, πλαίσιο οργάνωσης του Ελληνικού Οργανισμού Ανακύκλωσης, διατάξεις για τα πλαστικά προϊόντα και την προστασία του φυσικού περιβάλλοντος, χωροταξικές πολεοδομικές, ενεργειακές και συναφείς επείγουσες ρυθμίσεις».
- v.4804/2021 (ΦΕΚ 90/A/05.06.2021)**, «Εκλογή Δημοτικών και Περιφερειακών Αρχών και λοιπές διατάξεις»
- v.4727/2020 (ΦΕΚ 184/A/ 23.09.2020)**, « Περί Ψηφιακής Διακυβέρνησης (ενσωμάτωση στην Ελληνική Νομοθεσία της Οδηγίας (ΕΕ) 2016/2102 και της Οδηγίας (ΕΕ) 2019/1024) Ηλεκτρονικές Επικοινωνίες (Ενσωμάτωση στο Ελληνικό Δίκαιο της Οδηγίας (ΕΕ) 2018/1972) και άλλες διατάξεις.»
- v.4521/2018 (ΦΕΚ 38/A/ 02.03.2018)**, «Ίδρυση Πανεπιστημίου Δυτικής Αττικής και άλλες διατάξεις»
- v.4555/2018 (ΦΕΚ 133/A/19.07.2018)**, «Μεταρρύθμιση του θεσμικού πλαισίου της Τοπικής Αυτοδιοίκησης Εμβάθυνση της Δημοκρατίας Ενίσχυση της Συμμετοχής Βελτίωση της οικονομικής και αναπτυξιακής λειτουργίας των Ο.Τ.Α. [Πρόγραμμα «ΚΛΕΙΣΘΕΝΗΣ Ι»]»
- v.4447/2016 (ΦΕΚ 241/A/23.12.2016)**, «Χώρος σχεδιασμός- Βιώσιμη Ανάπτυξη και άλλες διατάξεις»
- v.4277/2014 (ΦΕΚ 156/A/2014)**, «Νέο Ρυθμιστικό Σχέδιο Αθήνας-Αττικής»
- v.3852/2010 (ΦΕΚ 87/A/07.06.2010)**, «Νέα αρχιτεκτονική της Αυτοδιοίκησης και της Αποκεντρωμένης Διοίκησης- Πρόγραμμα Καλλικράτης»
- v.3463/2006 (ΦΕΚ 114/ A/ 08.06.2006)** , «Κύρωση του Κώδικα Δήμων και Κοινοτήτων»
- v.2742/1999 (ΦΕΚ 207/ A/ 07.10.1999)**, Χωροταξικός σχεδιασμός και αειφόρος ανάπτυξη και άλλες διατάξεις.
- ΦΕΚ 47/A/ 11.05.2015**, Άρθρο 19, «Επανάσταση Δημοτικής Αστυνομίας»
- ΦΕΚ 2446/B/ 15.09.2014**, Αριθμ. Οικ. 53268/37752, «Τροποποίηση του Οργανισμού Εσωτερικής Υπηρεσίας του Δήμου Αιγάλεω»



ΦΕΚ 347/ΑΝΑΓΚΑΣΤΙΚΩΝ ΑΠΑΛΛΟΤΡΙΩΣΕΩΝ ΚΑΙ ΠΟΛΕΟΔΟΜΙΚΩΝ ΘΕΜΑΤΩΝ/ 21.07.2009, Αριθμ. 28195 , «Τροποποίηση του Γενικού Πολεοδομικού Σχεδίου (Γ.Π.Σ) του Δήμου Αιγάλεω (Ν. Αττικής)»

ΦΕΚ 1278/Β/ 29-06-2009, «Τροποποίηση του Οργανισμού Εσωτερικής Υπηρεσίας του Δήμου Αιγάλεω»

ΦΕΚ 196/Δ/ 4-4-1995, Πολεοδομία, Τροποποίηση του Γενικού Πολεοδομικού Σχεδίου (Γ.Π.Σ) του Δήμου Αιγάλεω (ν. Αττικής)

ΦΕΚ 240/Δ/ 16-3-1994, Πολεοδομία, Τροποποίηση του Γενικού Πολεοδομικού Σχεδίου (Γ.Π.Σ) του Δήμου Αιγάλεω (ν. Αττικής)

ΦΕΚ 205/Δ/ 8-3-1988, Πολεοδομία, Έγκριση Γενικού Πολεοδομικού Σχεδίου (Γ.Π.Σ) του Δήμου Αιγάλεω (ν. Αττικής)

ΥΑ 41179/04.11.2014, Περιεχόμενο, δομή και τρόπος υποβολής των επιχειρησιακών προγραμμάτων των ΟΤΑ Α' βαθμού

ΥΑ 18183/02.04.2007, Περιεχόμενο, δομή και τρόπος υποβολής των επιχειρησιακών προγραμμάτων των ΟΤΑ Α' Βαθμού, (Τροποποίηση με Υ.Α. 5694/03.02.2007)

Απόφαση 25683/27-03-1969 ΦΕΚ 236/Β/1969 του Υφυπουργού Προεδρίας της Κυβερνήσεως «Περί κηρύξεως ορέων Υμηττού, Πεντελικού, Πάρνηθας, Κορυδαλλού και Αιγάλεω ως τόπων χρυζόντων ειδικής προστασίας»

[γ. Άλλες πηγές](#)

Ιστοσελίδα «Ελληνικής Στατιστικής Αρχής»

<https://www.statistics.gr/>

Ιστοσελίδα «Ηλεκτρονικού Μητρώου Αποβλήτων»

<https://wrm.ypeka.gr/>

Ιστοσελίδα «Ενδιάμεσος Φορέας Διαχείρισης Δυτικής Αθήνας»

<https://efd.asda.gr/>

Ιστοσελίδα « Ειδικού Διαβαθμικού Συνδέσμου Νομού Αττικής (ΕΔΣΝΑ)»

<https://www.edsna.gr/>

Ιστοσελίδα «European Data»

<https://data.europa.eu/el>

Ιστοσελίδα « Εργαστήριο Ραδιοεπικοινωνιών Α.Π.Θ.»

http://broadband.physics.auth.gr/gr/broadband/broadband_definition.htm

Ιστοσελίδα «meteobue»

<https://www.meteoblue.com/>



Ιστοσελίδα «Ανεξάρτητου Διαχειριστή Μεταφοράς Ηλεκτρικής Ενέργειας (ΑΔΜΗΕ)»

<https://www.admie.gr/>

Ιστοσελίδα «Δήμου Αιγάλεω Κτίρια»

<https://www.aigaleo.gr/ktiria/>

Ιστοσελίδα «Δήμου Αιγάλεω-Εθελοντισμός»

<https://www.aigaleo.gr/ethelotismos/>

Ιστοσελίδα «Ελληνική Δημοκρατία, Υπουργείο Υγείας, 2^η ΔΥΠΕ Πειραιώς και Αιγαίου»

<https://www.2dype.gov.gr/chartis-domon/>

Ιστοσελίδα «Μηχανισμός Διάγνωσης Αναγκών της Αγοράς Εργασίας»

<https://mdaae.gr/>

Ιστοσελίδα «Πρόγραμμα ενίσχυσης της επιχειρηματικότητας Δήμου Αιγάλεων»

<https://hub.egaleo.gr>

Ιστοσελίδα «yrodomes.com», Άρθρο «Η ανατομία του νέου σταθμού ΚΤΕΛ Ελαιώνα: Θα θυμίζει αεροδρόμιο και θα συνδέεται με το Μετρό»

https://yrodomes.com/i-anatomia-toy-neoy-stathmoy-ktel-elaiona-tha-thymizei-aerodromio-kai-tha-syndeetai-me-to-metro/#goog_rewarded

Ιστοσελίδα Δήμου Αθηναίων, «Διπλή Ανάπλαση: Δημοπρατείται το έργο για το μεγαλύτερο πάρκο της Αθήνας συνολικής έκτασης 215 στρεμμάτων στον Βοτανικό»

<https://www.cityofathens.gr/dipli-anaplasi-dimoprateitai-to-ergo/>

<https://www.cityofathens.gr/dipli-anaplasi-dimoprateitai-to-ergo-2/>



Παράρτημα

Π.1 Τεχνικό Πρόγραμμα

Γ.1 ΠΙΝΑΚΑΣ ΜΕ ΝΕΑ ΕΡΓΑ & ΜΕΛΕΤΕΣ									
Α. ΕΡΓΑ ΠΟΥ ΘΑ ΕΚΤΕΛΕΣΤΟΥΝ ΜΕ ΧΡΗΜΑΤΟΔΟΤΗΣΗ ΑΠΟ ΑΛΛΟΥΣ ΦΟΡΕΙΣ Ή ΜΕ ΤΗ ΣΥΓΧΡΗΜΑΤΟΔΟΤΗΣΗ ΤΟΥ ΔΗΜΟΥ									
A/A	ΤΙΤΛΟΣ ΕΡΓΟΥ	ΠΡΟΫΠΟΛΟΓΙΣΜΟΣ ΕΡΓΟΥ	ΕΓΓΡΑΦΗ ΣΤΟΝ ΠΡΟΫΠΟΛΟΓΙΣΜΟ	ΦΟΡΕΑΣ ΧΡΗΜΑΤΟΔΟΤΗΣΗΣ	ΚΩΔΙΚΟΣ ΠΡΟΫΠΟΛΟΓΙΣΜΟΥ Υ/ ΕΞΟΔΑ	ΧΡΗΜΑΤΟΔΟΤΗΣΗ ΑΠΟ ΙΔΙΟΥΣ ΠΟΡΟΥΣ	ΠΟΣΟ ΠΡΟΫΠΟΛΟΓΙΣΜΟΥ Υ/ΕΞΟΔΑ	ΚΩΔΙΚΟΣ ΠΡΟΫΠΟΛΟΓΙΣΜΟΥ Υ/ΕΞΟΔΑ	ΧΡΗΜΑΤΟΔΟΤΗΣΗ ΑΠΟ ΙΔΙΟΥΣ ΠΟΡΟΥΣ 2025 (Έργα Πολυετούς δέσμευσης)
1	Αναπλάσεις Χώρων και Περιοχών στο Δήμο Αιγάλεω	2.000.000 €	1.001 €	ΠΕΡΙΦΕΡΕΙΑ/ΧΡΗΜΑΤΙΚΟ ΥΠΟΛΟΙΠΟ ΕΠΕΝΔΥΤΙΚΩΝ	64.7341.001		1.000,00 €	1321.32	1.199.000 €
					30.7341.008	1 €	51	799.999 €	
2	Αποκατάσταση Δημοτικού Αθλητικού Κέντρου Οδού Σουλίου και Αθλητικών χώρων περιμετρικά του Άλσους Αιγάλεω	850.000 €	1.001 €	ΠΕΡΙΦΕΡΕΙΑ/ΧΡΗΜΑΤΙΚΟ ΥΠΟΛΟΙΠΟ ΕΠΕΝΔΥΤΙΚΩΝ	61.7331.007		1.000,00 €	1321.16 (ΚΑΕ 9777.03.021)	599.000 €
					15.7331.007	1 €	51	249.999 €	
3	Κατασκευή ραμπών και χώρων υγιεινής για την πρόσβαση και την εξυπηρέτηση ΑΜΕΑ σε σχολικές μονάδες του Δήμου Αιγάλεω	196.714 €	81.360 €	ΥΠΕΣ-ΦΙΛΟΔΗΜΟΣ/ΧΡΗΜΑΤΙΚΟ ΥΠΟΛΟΙΠΟ ΕΠΕΝΔΥΤΙΚΩΝ	61.7331.015		79.360,00	1322.24	
					15.7331.040	2.000 €			115.354 €
4	Συντήρηση σχολικών κτιρίων, αύλειων χώρων και δημοτικών ανοιχτών χώρων άθλησης στο Δήμο Αιγάλεω	1.400.000	0 €	ΥΠΕΣ/ΑΝΤΩΝΗΣ ΤΡΙΤΣΗΣ	15.7331.....	0 €			



Γ.1 ΠΙΝΑΚΑΣ ΜΕ ΝΕΑ ΕΡΓΑ & ΜΕΛΕΤΕΣ									
Α. ΕΡΓΑ ΠΟΥ ΘΑ ΕΚΤΕΛΕΣΤΟΥΝ ΜΕ ΧΡΗΜΑΤΟΔΟΤΗΣΗ ΑΠΟ ΑΛΛΟΥΣ ΦΟΡΕΙΣ Ή ΜΕ ΤΗ ΣΥΓΧΡΗΜΑΤΟΔΟΤΗΣΗ ΤΟΥ ΔΗΜΟΥ									
A/A	ΤΙΤΛΟΣ ΕΡΓΟΥ	ΠΡΟΫΠΟΛΟΓΙΣΜΟΣ ΕΡΓΟΥ	ΕΓΓΡΑΦΗ ΣΤΟΝ ΠΡΟΫΠΟΛΟΓΙΣΜΟ	ΦΟΡΕΑΣ ΧΡΗΜΑΤΟΔΟΤΗΣΗΣ	ΚΩΔΙΚΟΣ ΠΡΟΫΠΟΛΟΓΙΣΜΟΥ Υ/ ΕΣΟΔΑ	ΧΡΗΜΑΤΟΔΟΤΗΣΗ ΑΠΟ ΙΔΙΟΥΣ ΠΟΡΟΥΣ	ΠΟΣΟ ΠΡΟΫΠΟΛΟΓΙΣΜΟΥ /ΕΣΟΔΑ	ΚΩΔΙΚΟΣ ΠΡΟΫΠΟΛΟΓΙΣΜΟΥ Υ /ΕΣΟΔΑ	ΧΡΗΜΑΤΟΔΟΤΗΣΗ ΑΠΟ ΙΔΙΟΥΣ ΠΟΡΟΥΣ 2025 (Έργα Πολυετούς Δίσμευσης)
5	Αναβάθμιση κοινωνικών υποδομών του Δήμου Αιγάλεω	700.000 €	1 €	ΠΕΡΙΦΕΡΕΙΑ/ΧΡΗΜΑΤΙΚΟ ΥΠΟΛΟΙΠΟ ΕΠΕΝΔΥΤΙΚΩΝ	15.7341.028	1 €			
6	Επισκευή και Ανακατασκευή Ασφαλτοτάπητα διαδημοτικών οδικών αρτηριών στο Δήμο Αιγάλεω (Ιεράς Οδού , παράδρομων Κηφισού, Αγίας Άννης , Μαρκόνη κ.λ.π)	6.000.000 €	1 €	ΠΕΡΙΦΕΡΕΙΑ/ΧΡΗΜΑΤΙΚΟ ΥΠΟΛΟΙΠΟ ΕΠΕΝΔΥΤΙΚΩΝ	30.7336.007	1 €			
7	Παρεμβάσεις για την ενεργητική και παθητική πυροπροστασία Σχολικών κτιρίων	2.000.000 €	1.000	ΠΕΡΙΦΕΡΕΙΑ	61.7331.016	0 €	1.000,00 €	1321.46 (ΚΑΕ 9722.03.004)	
8	Εκσυγχρονισμός υποδομών Δημοτικού Θεάτρου "Αλέξης Μινωτής"	600.000 €	1 €	ΠΕΡΙΦΕΡΕΙΑ/ΕΣΠΑ/ΧΡΗΜΑΤΙΚΟ ΥΠΟΛΟΙΠΟ ΕΠΕΝΔΥΤΙΚΩΝ	15.7311.025	1 €			
9	Ενεργειακή Αναβάθμιση 5ου Δημοτικού Σχολείου - 22ου Νηπιαγωγείου	400.000 €	1 €	ΚΤΥΠ Α.Ε./ΧΡΗΜΑΤΙΚΟ ΥΠΟΛΟΙΠΟ ΕΠΕΝΔΥΤΙΚΩΝ	15.7331.026	1 €			



Γ.1 ΠΙΝΑΚΑΣ ΜΕ ΝΕΑ ΕΡΓΑ & ΜΕΛΕΤΕΣ									
Α. ΕΡΓΑ ΠΟΥ ΘΑ ΕΚΤΕΛΕΣΤΟΥΝ ΜΕ ΧΡΗΜΑΤΟΔΟΤΗΣΗ ΑΠΟ ΑΛΛΟΥΣ ΦΟΡΕΙΣ Ή ΜΕ ΤΗ ΣΥΓΧΡΗΜΑΤΟΔΟΤΗΣΗ ΤΟΥ ΔΗΜΟΥ									
A/A	ΤΙΤΛΟΣ ΕΡΓΟΥ	ΠΡΟΫΠΟΛΟΓΙΣΜΟΣ ΕΡΓΟΥ	ΕΓΓΡΑΦΗ ΣΤΟΝ ΠΡΟΫΠΟΛΟΓΙΣΜΟ	ΦΟΡΕΑΣ ΧΡΗΜΑΤΟΔΟΤΗΣΗΣ	ΚΩΔΙΚΟΣ ΠΡΟΫΠΟΛΟΓΙΣΜΟΥ Υ/ ΕΣΟΔΑ	ΧΡΗΜΑΤΟΔΟΤΗΣΗ ΑΠΟ ΙΔΙΟΥΣ ΠΟΡΟΥΣ	ΠΟΣΟ ΠΡΟΫΠΟΛΟΓΙΣΜΟΥ /ΕΣΟΔΑ	ΚΩΔΙΚΟΣ ΠΡΟΫΠΟΛΟΓΙΣΜΟΥ Υ/ΕΣΟΔΑ	ΧΡΗΜΑΤΟΔΟΤΗΣΗ ΑΠΟ ΙΔΙΟΥΣ ΠΟΡΟΥΣ 2025 (Έργα Πολυετούς Δίεσμυσης)
10	Ενεργειακή Αναβάθμιση 3ου Δημοτικού Σχολείου - 14ο Νηπιαγωγείο	400.000 €	1 €	ΚΤΥΠ Α.Ε/ΧΡΗΜΑΤΙΚΟ ΥΠΟΛΟΙΠΟ ΕΠΕΝΔΥΤΙΚΩΝ	15.7331.025	1 €			
11	Ενεργειακή αναβάθμιση 10ου Δημοτικού και 3ου Λυκείου - Υλοποίηση εφαρμογών Ανανεώσιμων πηγών ενέργειας .	2.500.000 €	1 €	ΠΕΡΙΦΕΡΕΙΑ/ΕΣΠΑ/ΧΡΗΜΑΤΙΚΟ ΥΠΟΛΟΙΠΟ ΕΠΕΝΔΥΤΙΚΩΝ	15.7341.024	1 €			
12	Αποκατάσταση ενανθρακώσεων Όψεων στα Σχολικά Συγκροτήματα του Δήμου	3.000.000 €	1 €	ΠΕΡΙΦΕΡΕΙΑ/ΧΡΗΜΑΤΙΚΟ ΥΠΟΛΟΙΠΟ ΕΠΕΝΔΥΤΙΚΩΝ	15.7331.028	1 €			
13	Ενεργειακή Αναβάθμιση 1ου ΚΑΠΗ Αιγάλεω (Θηβών & Μοσχονησίων)	200.000 €	1 €	ΠΕΡΙΦΕΡΕΙΑ/ΕΣΠΑ/ΧΡΗΜΑΤΙΚΟ ΥΠΟΛΟΙΠΟ ΕΠΕΝΔΥΤΙΚΩΝ	15.7331.022	1 €			
14	Ενεργειακή Αναβάθμιση Πολιτιστικού Κέντρου στην οδό Δελφών (Πλατεία Λαμπράκη)	150.000 €	1 €	ΠΕΡΙΦΕΡΕΙΑ/ΕΣΠΑ/ΧΡΗΜΑΤΙΚΟ ΥΠΟΛΟΙΠΟ ΕΠΕΝΔΥΤΙΚΩΝ	15.7331.020	1 €			



Γ.1 ΠΙΝΑΚΑΣ ΜΕ ΝΕΑ ΕΡΓΑ & ΜΕΛΕΤΕΣ									
Α. ΕΡΓΑ ΠΟΥ ΘΑ ΕΚΤΕΛΕΣΤΟΥΝ ΜΕ ΧΡΗΜΑΤΟΔΟΤΗΣΗ ΑΠΟ ΑΛΛΟΥΣ ΦΟΡΕΙΣ Ή ΜΕ ΤΗ ΣΥΓΧΡΗΜΑΤΟΔΟΤΗΣΗ ΤΟΥ ΔΗΜΟΥ									
A/A	ΤΙΤΛΟΣ ΕΡΓΟΥ	ΠΡΟΫΠΟΛΟΓΙΣΜΟΣ ΕΡΓΟΥ	ΕΓΓΡΑΦΗ ΣΤΟΝ ΠΡΟΫΠΟΛΟΓΙΣΜΟ	ΦΟΡΕΑΣ ΧΡΗΜΑΤΟΔΟΤΗΣΗΣ	ΚΩΔΙΚΟΣ ΠΡΟΫΠΟΛΟΓΙΣΜΟΥ Υ/ΕΞΟΔΑ	ΧΡΗΜΑΤΟΔΟΤΗΣΗ ΑΠΟ ΙΔΙΟΥΣ ΠΟΡΟΥΣ	ΠΟΣΟ ΠΡΟΫΠΟΛΟΓΙΣΜΟΥ /ΕΞΟΔΑ	ΚΩΔΙΚΟΣ ΠΡΟΫΠΟΛΟΓΙΣΜΟΥ Υ/ΕΞΟΔΑ	ΧΡΗΜΑΤΟΔΟΤΗΣΗ ΑΠΟ ΙΔΙΟΥΣ ΠΟΡΟΥΣ 2025 (Έργα Πολυετούς Δέσμευσης)
15	Αναβάθμιση - Εκσυγχρονισμός Η/Μ Εγκαταστάσεων 13ου Δημοτικού Σχολείου	150.000 €	1 €	ΚΤΥΠ Α.Ε./ΧΡΗΜΑΤΙΚΟ ΥΠΟΛΟΙΠΟ ΕΠΕΝΔΥΤΙΚΩΝ	15.7331.027	1 €			
16	Τοποθέτηση συστήματος Ηλεκτρονικού Ελέγχου Αντλιών και Τηλεεπιπτεία αυτών	150.000 €	1 €	ΠΕΡΙΦΕΡΕΙΑ/ΕΣΠΑ/ΧΡΗΜΑΤΙΚΟ ΥΠΟΛΟΙΠΟ ΕΠΕΝΔΥΤΙΚΩΝ	25.7326.002	1 €			
17	Έργα Ολοκλήρωσης - Αξιοποίησης - Αναβάθμισης Δημοτικού Σταδίου Αιγάλεω "ΣΤΑΥΡΟΣ ΜΑΥΡΟΘΑΛΑΣΣΙΤΗ Σ" και διαμόρφωση των χώρων κάτω από τις κερκίδες	3.500.000 €	1 €	ΠΕΡΙΦΕΡΕΙΑ/ΧΡΗΜΑΤΙΚΟ ΥΠΟΛΟΙΠΟ ΕΠΕΝΔΥΤΙΚΩΝ	15.7311.026	1 €			
18	Επισκευή υφιστάμενων εγκαταστάσεων - κτισμάτων Παιδικών Κατασκηνώσεων	4.000.000 €	1 €	ΠΕΡΙΦΕΡΕΙΑ/ΕΣΠΑ/ΧΡΗΜΑΤΙΚΟ ΥΠΟΛΟΙΠΟ ΕΠΕΝΔΥΤΙΚΩΝ	15.7311.006	1 €			



Γ.1 ΠΙΝΑΚΑΣ ΜΕ ΝΕΑ ΕΡΓΑ & ΜΕΛΕΤΕΣ									
Α. ΕΡΓΑ ΠΟΥ ΘΑ ΕΚΤΕΛΕΣΤΟΥΝ ΜΕ ΧΡΗΜΑΤΟΔΟΤΗΣΗ ΑΠΟ ΑΛΛΟΥΣ ΦΟΡΕΙΣ Ή ΜΕ ΤΗ ΣΥΓΧΡΗΜΑΤΟΔΟΤΗΣΗ ΤΟΥ ΔΗΜΟΥ									
A/A	ΤΙΤΛΟΣ ΕΡΓΟΥ	ΠΡΟΫΠΟΛΟΓΙΣΜΟΣ ΕΡΓΟΥ	ΕΓΓΡΑΦΗ ΣΤΟΝ ΠΡΟΫΠΟΛΟΓΙΣΜΟ	ΦΟΡΕΑΣ ΧΡΗΜΑΤΟΔΟΤΗΣΗΣ	ΚΩΔΙΚΟΣ ΠΡΟΫΠΟΛΟΓΙΣΜΟΥ Υ/ ΕΞΟΔΑ	ΧΡΗΜΑΤΟΔΟΤΗΣΗ ΑΠΟ ΙΔΙΟΥΣ ΠΟΡΟΥΣ	ΠΟΣΟ ΠΡΟΫΠΟΛΟΓΙΣΜΟΥ /ΕΣΟΔΑ	ΚΩΔΙΚΟΣ ΠΡΟΫΠΟΛΟΓΙΣΜΟΥ Υ/ΕΣΟΔΑ	ΧΡΗΜΑΤΟΔΟΤΗΣΗ ΑΠΟ ΙΔΙΟΥΣ ΠΟΡΟΥΣ 2025 (Έργα Πολυετούς δέσμευσης)
	του Δήμου Αιγάλεω στη Ραφήνα								
	Σύνολο :	28.196.714							
	Σύνολο στον προϋπολογισμό :		84.375 €			2.015,00	82.360,00		2.963.352 €



B. ΕΡΓΑ ΠΟΥ ΘΑ ΕΚΤΕΛΕΣΤΟΥΝ ΜΕ ΧΡΗΜΑΤΟΔΟΤΗΣΗ ΑΠΟ ΤΟ ΕΣΠΑ 2021-2027 ή ΝΕΑ Ο.Χ.Ε (Ολοκληρωμένη Χωρική Επένδυση)Η ΜΕ ΤΗ ΣΥΓΧΡΗΜΑΤΟΔΟΤΗΣΗ ΤΟΥ ΔΗΜΟΥ									
A/A	ΤΙΤΛΟΣ ΕΡΓΟΥ	ΠΡΟΫΠΟΛΟΓΙΣΜΟΣ ΕΡΓΟΥ	ΕΓΓΡΑΦΗ ΣΤΟΝ ΠΡΟΫΠΟΛΟΓΙΣΜΟ	ΦΟΡΕΑΣ ΧΡΗΜΑΤΟΔΟΤΗΣΗΣ	ΚΩΔΙΚΟΣ ΠΡΟΫΠΟΛΟΓΙΣΜΟΥ/ΕΞΟΔΑ	ΧΡΗΜΑΤΟΔΟΤΗΣΗ ΑΠΟ ΙΔΙΟΥΣ ΠΟΡΟΥΣ	ΠΟΣΟ ΠΡΟΫΠΟΛΟΓΙΣΜΟΥ /ΕΣΟΔΑ	ΚΩΔΙΚΟΣ ΠΡΟΫΠΟΛΟΓΙΣΜΟΥ /ΕΣΟΔΑ	ΧΡΗΜΑΤΟΔΟΤΗΣΗ ΑΠΟ ΙΔΙΟΥΣ ΠΟΡΟΥΣ 2025 (Έργα Πολυετούς δέσμευσης)
1	Ενεργειακή αναβάθμιση Δημαρχείου Αιγάλεω	1.500.000 €	1 €	ΝΕΑ Ο.Χ.Ε/ΧΡΗΜΑΤΙΚΟ ΥΠΟΛΟΙΠΟ ΕΠΕΝΔΥΤΙΚΩΝ	30.7341.019	1 €			
2	Αστική αναζωογόνηση, βελτίωση της προσβασιμότητας και αναβάθμιση της επισκεψιμότητας στους πεζοδρόμους Χρυσ. Σμύρνης (από Σμύρνης μέχρι Κων/πόλεως) και Μοσχονησίων (από Κων/πόλεως μέχρι Μητέρας) στο κέντρο του Δήμου Αιγάλεω	1.000.000 €	1 €	ΝΕΑ Ο.Χ.Ε/ΧΡΗΜΑΤΙΚΟ ΥΠΟΛΟΙΠΟ ΕΠΕΝΔΥΤΙΚΩΝ	30.7341.015	1 €			
3	Ανακατασκευή και ενεργειακή αναβάθμιση κλειστού Γυμναστηρίου Αιγάλεω "ΣΤΑΥΡΟΣ	6.000.000 €	1 €	ΝΕΑ Ο.Χ.Ε/ΧΡΗΜΑΤΙΚΟ ΥΠΟΛΟΙΠΟ ΕΠΕΝΔΥΤΙΚΩΝ	15.7331.021	1 €			



B. ΕΡΓΑ ΠΟΥ ΘΑ ΕΚΤΕΛΙΣΤΟΥΝ ΜΕ ΧΡΗΜΑΤΟΔΟΤΗΣΗ ΑΠΟ ΤΟ ΕΣΠΑ 2021-2027 ή ΝΕΑ Ο.Χ.Ε (Ολοκληρωμένη Χωρική Επένδυση)Η ΜΕ ΤΗ ΣΥΓΧΡΗΜΑΤΟΔΟΤΗΣΗ ΤΟΥ ΔΗΜΟΥ									
A/A	ΤΙΤΛΟΣ ΕΡΓΟΥ	ΠΡΟΫΠΟΛΟΓΙΣΜΟΣ ΕΡΓΟΥ	ΕΓΓΡΑΦΗ ΣΤΟΝ ΠΡΟΫΠΟΛΟΓΙΣΜΟ	ΦΟΡΕΑΣ ΧΡΗΜΑΤΟΔΟΤΗΣΗΣ	ΚΩΔΙΚΟΣ ΠΡΟΫΠΟΛΟΓΙΣΜΟΥ/ΕΞΟΔΑ	ΧΡΗΜΑΤΟΔΟΤΗΣΗ ΑΠΟ ΙΔΙΟΥΣ ΠΟΡΟΥΣ	ΠΟΣΟ ΠΡΟΫΠΟΛΟΓΙΣΜΟΥ /ΕΣΟΔΑ	ΚΩΔΙΚΟΣ ΠΡΟΫΠΟΛΟΓΙΣΜΟΥ /ΕΣΟΔΑ	ΧΡΗΜΑΤΟΔΟΤΗΣΗ ΑΠΟ ΙΔΙΟΥΣ ΠΟΡΟΥΣ 2025 (Έργα Πολυετούς δέσμευσης)
	ΒΕΝΕΤΗΣ" και εγκαταστάσεων δημοτικού κολυμβητηρίου								
4	Εφαρμογές ΣΒΑΚ (περιβαλλοντική εξυγίανση περιοχών, κατασκευών , συναφών υποδομών κ.λ.π)	1.000.000 €	1 €	ΠΡΑΣΙΝΟ ΤΑΜΕΙΟ/ΧΡΗΜΑΤΙΚΟ ΥΠΟΛΟΙΠΟ ΕΠΕΝΔΥΤΙΚΩΝ	30.7341.018	1 €			
5	Εγκατάσταση Φ/Β συστημάτων και απαιτούμενες εργασίες διαμόρφωσης σε κτίρια του Δήμου.	1.000.000 €	1 €	ΝΕΟ ΕΣΠΑ/ΧΡΗΜΑΤΙΚΟ ΥΠΟΛΟΙΠΟ ΕΠΕΝΔΥΤΙΚΩΝ	30.7341.001	1 €			
6	Παρεμβάσεις εξοικονόμησης ΕΝΕΡΓΕΙΑΣ στο σχολικό συγκρότημα των ΕΠΑΛ	1.200.000 €	1 €	ΝΕΟ ΕΣΠΑ/ΧΡΗΜΑΤΙΚΟ ΥΠΟΛΟΙΠΟ ΕΠΕΝΔΥΤΙΚΩΝ	15.7341.001	1 €			
7	Παρεμβάσεις εξοικονόμησης ενέργειας στο Νηπιακό Σταθμό	400.000 €	1 €	ΝΕΟ ΕΣΠΑ/ΧΡΗΜΑΤΙΚΟ ΥΠΟΛΟΙΠΟ ΕΠΕΝΔΥΤΙΚΩΝ	15.7341.020	1 €			



B. ΕΡΓΑ ΠΟΥ ΘΑ ΕΚΤΕΛΙΣΤΟΥΝ ΜΕ ΧΡΗΜΑΤΟΔΟΤΗΣΗ ΑΠΟ ΤΟ ΕΣΠΑ 2021-2027 ή ΝΕΑ Ο.Χ.Ε (Ολοκληρωμένη Χωρική Επένδυση)Η ΜΕ ΤΗ ΣΥΓΧΡΗΜΑΤΟΔΟΤΗΣΗ ΤΟΥ ΔΗΜΟΥ									
A/A	ΤΙΤΛΟΣ ΕΡΓΟΥ	ΠΡΟΫΠΟΛΟΓΙΣΜΟΣ ΕΡΓΟΥ	ΕΓΓΡΑΦΗ ΣΤΟΝ ΠΡΟΫΠΟΛΟΓΙΣΜΟ	ΦΟΡΕΑΣ ΧΡΗΜΑΤΟΔΟΤΗΣΗΣ	ΚΩΔΙΚΟΣ ΠΡΟΫΠΟΛΟΓΙΣΜΟΥ/ΕΞΟΔΑ	ΧΡΗΜΑΤΟΔΟΤΗΣΗ ΑΠΟ ΙΔΙΟΥΣ ΠΟΡΟΥΣ	ΠΟΣΟ ΠΡΟΫΠΟΛΟΓΙΣΜΟΥ /ΕΣΟΔΑ	ΚΩΔΙΚΟΣ ΠΡΟΫΠΟΛΟΓΙΣΜΟΥ /ΕΣΟΔΑ	ΧΡΗΜΑΤΟΔΟΤΗΣΗ ΑΠΟ ΙΔΙΟΥΣ ΠΟΡΟΥΣ 2025 (Έργα Πολυετούς δέσμευσης)
	"ΕΥΑΓΓΕΛΙΣΤΡΙΑΣ" Ράπτη								
8	Ενεργειακή αναβάθμιση 1ου και 4ου Δημοτικού Σχολείου	600.000 €	1 €	ΝΕΟ ΕΣΠΑ/ΧΡΗΜΑΤΙΚΟ ΥΠΟΛΟΙΠΟ ΕΠΕΝΔΥΤΙΚΩΝ	15.7341.026	1 €			
9	Ανάπλαση κτήματος Μερκάτη	4.500.000 €	1 €	ΝΕΟ ΕΣΠΑ/ΧΡΗΜΑΤΙΚΟ ΥΠΟΛΟΙΠΟ ΕΠΕΝΔΥΤΙΚΩΝ	30.7341.002	1 €			
10	Παρεμβάσεις εξοικονόμησης ενέργειας και ενεργειακής αποδοτικότητας δημοτικών κτηρίων	1.000.000 €	1 €	ΝΕΟ ΕΣΠΑ/ΧΡΗΜΑΤΙΚΟ ΥΠΟΛΟΙΠΟ ΕΠΕΝΔΥΤΙΚΩΝ	30.7341.017	1 €			
11	Πράσινη Διαδρομή Δήμου Αιγάλεω στην οδό Δελφών	2.600.000 €	1 €	ΝΕΟ ΕΣΠΑ/ΧΡΗΜΑΤΙΚΟ ΥΠΟΛΟΙΠΟ ΕΠΕΝΔΥΤΙΚΩΝ	30.7323.006	1 €			
	Σύνολο :	20.800.000 €							
	Σύνολο στον προϋπολογισμό :		11			11 €	0 €		0 €



Γ. ΕΡΓΑ ΠΟΥ ΘΑ ΕΚΤΕΛΙΣΤΟΥΝ ΜΕ ΧΡΗΜΑΤΟΔΟΤΗΣΗ ΑΠΟ ΤΟ ΔΗΜΟ									
A/A	ΤΙΤΛΟΣ ΕΡΓΟΥ	ΠΡΟΫΠΟΛΟΓΙΣΜΟΣ ΕΡΓΟΥ	ΕΓΓΡΑΦΗ ΣΤΟΝ ΠΡΟΫΠΟΛΟΓΙΣΜΟ	ΦΟΡΕΑΣ ΧΡΗΜΑΤΟΔΟΤΗΣΗΣ	ΚΩΔΙΚΟΣ ΠΡΟΫΠΟΛΟΓΙΣΜΟΥ/ΕΞΟΔΑ	ΧΡΗΜΑΤΟΔΟΤΗΣΗ ΑΠΟ ΙΔΙΟΥΣ ΠΟΡΟΥΣ	ΠΟΣΟ ΠΡΟΫΠΟΛΟΓΙΣΜΟΥ /ΕΞΟΔΑ	ΚΩΔΙΚΟΣ ΠΡΟΫΠΟΛΟΓΙΣΜΟΥ /ΕΞΟΔΑ	ΧΡΗΜΑΤΟΔΟΤΗΣΗ ΑΠΟ ΙΔΙΟΥΣ ΠΟΡΟΥΣ 2025 (Εργα Πολυετούς δέσμευσης)
1	Συντήρηση και Επίσκεψη Σχολικών Κτιρίων	600.000 €	180.000 €	ΧΡΗΜΑΤΙΚΟ ΥΠΟΛΟΙΠΟ ΕΠΕΝΔΥΤΙΚΩΝ	15.7331.054	180.000 €			420.000 €
2	Κατασκευή συνδέσεων ακινήτων Σ1/24	24.800 €	24.800 €	ΑΝΤΑΠΟΔΟΤΙΚΑ ΕΞΟΔΑ ΑΠΟΧΕΤΕΥΣΗΣ + ΧΡΗΜΑΤΙΚΟ ΥΠΟΛΟΙΠΟ ΕΠΕΝΔΥΤΙΚΩΝ	25.7312.018	24.800 €		0341 & 51	
3	Συντήρηση και Επίσκεψη αγωγών Ομβρίων και διακλαδώσεων	37.200 €	37.200 €	ΑΝΤΑΠΟΔΟΤΙΚΑ ΕΞΟΔΑ ΑΠΟΧΕΤΕΥΣΗΣ + ΧΡΗΜΑΤΙΚΟ ΥΠΟΛΟΙΠΟ ΕΠΕΝΔΥΤΙΚΩΝ	25.7312.015	37.200 €		1629 & 51	
4	Επίσκεψη Φρεατίων Υδροσυλλογής του Δήμου Αιγάλεω καθώς και Φρεατίων Επίσκεψης	37.200 €	37.200 €	ΑΝΤΑΠΟΔΟΤΙΚΑ ΕΞΟΔΑ ΑΠΟΧΕΤΕΥΣΗΣ + ΧΡΗΜΑΤΙΚΟ ΥΠΟΛΟΙΠΟ ΕΠΕΝΔΥΤΙΚΩΝ	25.7336.007	37.200 €		1629 & 51	
5	Επέκταση εορταστικού Φωτισμού	37.200 €	37.200 €	ΧΡΗΜΑΤΙΚΟ ΥΠΟΛΟΙΠΟ ΕΠΕΝΔΥΤΙΚΩΝ	30.7326.007	37.200 €			
6	Συντήρηση και Επίσκεψη πεζοδρομίων και λοιπών	400.000 €	180.000 €	ΧΡΗΜΑΤΙΚΟ ΥΠΟΛΟΙΠΟ ΕΠΕΝΔΥΤΙΚΩΝ	30.7334.013	180.000 €		51	220.000 €



Γ. ΕΡΓΑ ΠΟΥ ΘΑ ΕΚΤΕΛΕΣΤΟΥΝ ΜΕ ΧΡΗΜΑΤΟΔΟΤΗΣΗ ΑΠΟ ΤΟ ΔΗΜΟ									
A/A	ΤΙΤΛΟΣ ΕΡΓΟΥ	ΠΡΟΫΠΟΛΟΓΙΣΜΟΣ ΕΡΓΟΥ	ΕΓΓΡΑΦΗ ΣΤΟΝ ΠΡΟΫΠΟΛΟΓΙΣΜΟ	ΦΟΡΕΑΣ ΧΡΗΜΑΤΟΔΟΤΗΣΗΣ	ΚΩΔΙΚΟΣ ΠΡΟΫΠΟΛΟΓΙΣΜΟΥ/ΕΞΟΔΑ	ΧΡΗΜΑΤΟΔΟΤΗΣΗ ΑΠΟ ΙΔΙΟΥΣ ΠΟΡΟΥΣ	ΠΟΣΟ ΠΡΟΫΠΟΛΟΓΙΣΜΟΥ /ΕΞΟΔΑ	ΚΩΔΙΚΟΣ ΠΡΟΫΠΟΛΟΓΙΣΜΟΥ /ΕΞΟΔΑ	ΧΡΗΜΑΤΟΔΟΤΗΣΗ ΑΠΟ ΙΔΙΟΥΣ ΠΟΡΟΥΣ 2025 (Έργα Πολυετούς Δέσμευσης)
	κοινοχρήστων χώρων								
7	Διαμόρφωση χώρων κοινοχρήστου πρασίνου που έχουν αποκτηθεί από τον Δήμο Αιγάλεω μετά την ολοκλήρωση Πράξεων Εφαρμογής στην περιοχή του Ελαιώνα	74.400 €	74.400 €	ΕΙΣΦΟΡΕΣ ΕΛΑΙΩΝΑ	30.7322.006	74.400 €		0521 & 3217	
8	Επισκευή δικτύου ηλεκτροφωτισμού και λοιπές παρεμβάσεις σε Παιδικές Χαρές , Πλατείες και λοιπούς κοινόχρηστους χώρους του Δήμου για την πιστοποίηση της καταλληλότητάς τους	500.000 €	200.000 €	ΦΟΡΟΣ ΗΛΕΚΤΡΟΔ/ΝΩΝ ΧΩΡΩΝ	20.7335.009	200.000 €		0511	300.000 €
9	Επείγουσες επισκευές σε κτηριακές και κοινόχρηστες εγκαταστάσεις του Δήμου για άρση επικινδυνότητας και λειτουργίας αυτών.	37.200 €	37.200 €	ΧΡΗΜΑΤΙΚΟ ΥΠΟΛΟΙΠΟ ΕΠΕΝΔΥΤΙΚΩΝ	30.7331.018	37.200 €		51	



Γ. ΕΡΓΑ ΠΟΥ ΘΑ ΕΚΤΕΛΕΣΤΟΥΝ ΜΕ ΧΡΗΜΑΤΟΔΟΤΗΣΗ ΑΠΟ ΤΟ ΔΗΜΟ									
A/A	ΤΙΤΛΟΣ ΕΡΓΟΥ	ΠΡΟΫΠΟΛΟΓΙΣΜΟΣ ΕΡΓΟΥ	ΕΓΓΡΑΦΗ ΣΤΟΝ ΠΡΟΫΠΟΛΟΓΙΣΜΟ	ΦΟΡΕΑΣ ΧΡΗΜΑΤΟΔΟΤΗΣΗΣ	ΚΩΔΙΚΟΣ ΠΡΟΫΠΟΛΟΓΙΣΜΟΥ/ΕΞΟΔΑ	ΧΡΗΜΑΤΟΔΟΤΗΣΗ ΑΠΟ ΙΔΙΟΥΣ ΠΟΡΟΥΣ	ΠΟΣΟ ΠΡΟΫΠΟΛΟΓΙΣΜΟΥ /ΕΣΟΔΑ	ΚΩΔΙΚΟΣ ΠΡΟΫΠΟΛΟΓΙΣΜΟΥ /ΕΣΟΔΑ	ΧΡΗΜΑΤΟΔΟΤΗΣΗ ΑΠΟ ΙΔΙΟΥΣ ΠΟΡΟΥΣ 2025 (Έργα Πολυετούς δέσμευσης)
10	Παρεμβάσεις σε κοινόχρηστους χώρους του Δήμου για την εξασφάλιση της προσβασιμότητας σε οχήματα έκτακτης ανάγκης	74.400 €	1 €	ΣΑΤΑ	30.7322.015	1 €		1311	
11	Αναδιαρρυθμίσεις Δημοτικών κ.λ.π κπρίων για την λειτουργική κάλυψη υπηρεσιακών αναγκών	74.400 €	74.400 €	ΣΑΤΑ	30.7331.003	74.400 €		1311	
12	Κατεδάφιση κτισμάτων και κατασκευών - Περίφραξη σε χώρους κοινοχρήστου πρασίνου που έχουν αποκτηθεί από τον Δήμο Αιγάλεω μετά την ολοκλήρωση Πράξεων Εφαρμογής στην περιοχή του Ελαιώνα	74.400 €	74.400 €	ΕΙΣΦΟΡΕΣ ΕΛΑΙΩΝΑ	35.7326.001	74.400 €		0521 & 3217	
13	Εγκατάσταση συστημάτων αντικλεπτικής προστασίας σε Σχολεία και λοιπά	74.400 €	1 €	ΣΑΤΑ	15.7331.034	1 €		1311	



Γ. ΕΡΓΑ ΠΟΥ ΘΑ ΕΚΤΕΛΕΣΤΟΥΝ ΜΕ ΧΡΗΜΑΤΟΔΟΤΗΣΗ ΑΠΟ ΤΟ ΔΗΜΟ									
A/A	ΤΙΤΛΟΣ ΕΡΓΟΥ	ΠΡΟΫΠΟΛΟΓΙΣΜΟΣ ΕΡΓΟΥ	ΕΓΓΡΑΦΗ ΣΤΟΝ ΠΡΟΫΠΟΛΟΓΙΣΜΟ	ΦΟΡΕΑΣ ΧΡΗΜΑΤΟΔΟΤΗΣΗΣ	ΚΩΔΙΚΟΣ ΠΡΟΫΠΟΛΟΓΙΣΜΟΥ/ΕΞΟΔΑ	ΧΡΗΜΑΤΟΔΟΤΗΣΗ ΑΠΟ ΙΔΙΟΥΣ ΠΟΡΟΥΣ	ΠΟΣΟ ΠΡΟΫΠΟΛΟΓΙΣΜΟΥ /ΕΞΟΔΑ	ΚΩΔΙΚΟΣ ΠΡΟΫΠΟΛΟΓΙΣΜΟΥ /ΕΞΟΔΑ	ΧΡΗΜΑΤΟΔΟΤΗΣΗ ΑΠΟ ΙΔΙΟΥΣ ΠΟΡΟΥΣ 2025 (Έργα Πολυετούς Δέσμευσης)
	Δημοτικά κτίρια - Αθλητικές Εγκαταστάσεις								
14	Αρχιτεκτονικές και Στατικές Παρεμβάσεις σε κτίρια του Δήμου	74.400 €	74.400 €	ΤΑΠ	30.7331.020	74.400 €		0441	
15	Προσθήκη Ανεκυστήρων ΑΜΕΑ σε δημοτικά κτίρια και Σχολεία	74.400 €	17.557 €	ΣΑΤΑ	15.7321.003	17.557 €		1311	
16	Παρεμβάσεις σε υφιστάμενες Αθλητικές Εγκ/σεις του Δήμου για την πιστοποίηση της καταλληλότητάς τους	74.400 €	74.400 €	ΣΑΤΑ	15.7331.002	74.400 €		1311	
17	Έργα απαλλοτριώσεων, διανοίξεων και ασφαλτοστρώσεων στην περιοχή του Ελαιώνα	150.000 €	150.000 €	ΕΙΣΦΟΡΕΣ ΕΛΑΙΩΝΑ	30.7333.006	150.000 €		0521 & 3217	
18	Διαμόρφωση πεζοδρόμου οδού Ευρυτανίας από Αγ.Γεωργίου μέχρι Εδέσσης	280.000 €	1 €	ΧΡΗΜΑΤΙΚΟ ΥΠΟΛΟΙΠΟ ΕΠΕΝΔΥΤΙΚΩΝ	30.7323.004	1 €		51	



Γ. ΕΡΓΑ ΠΟΥ ΘΑ ΕΚΤΕΛΕΣΤΟΥΝ ΜΕ ΧΡΗΜΑΤΟΔΟΤΗΣΗ ΑΠΟ ΤΟ ΔΗΜΟ									
A/A	ΤΙΤΛΟΣ ΕΡΓΟΥ	ΠΡΟΫΠΟΛΟΓΙΣΜΟΣ ΕΡΓΟΥ	ΕΓΓΡΑΦΗ ΣΤΟΝ ΠΡΟΫΠΟΛΟΓΙΣΜΟ	ΦΟΡΕΑΣ ΧΡΗΜΑΤΟΔΟΤΗΣΗΣ	ΚΩΔΙΚΟΣ ΠΡΟΫΠΟΛΟΓΙΣΜΟΥ/ΕΞΟΔΑ	ΧΡΗΜΑΤΟΔΟΤΗΣΗ ΑΠΟ ΙΔΙΟΥΣ ΠΟΡΟΥΣ	ΠΟΣΟ ΠΡΟΫΠΟΛΟΓΙΣΜΟΥ /ΕΞΟΔΑ	ΚΩΔΙΚΟΣ ΠΡΟΫΠΟΛΟΓΙΣΜΟΥ /ΕΞΟΔΑ	ΧΡΗΜΑΤΟΔΟΤΗΣΗ ΑΠΟ ΙΔΙΟΥΣ ΠΟΡΟΥΣ 2025 (Έργα Πολυετούς δέσμευσης)
19	Ανακατασκευή - Επέκταση Ηλεκτρομηχανολογικών Εγκ/σεων σε κτίρια του Δήμου	37.200 €	1 €	ΧΡΗΜΑΤΙΚΟ ΥΠΟΛΟΙΠΟ ΕΠΕΝΔΥΤΙΚΩΝ	30.7311.011	1 €		1311	
20	Έλεγχος , πιστοποίηση και Συντήρηση μεταλλικών στεγαστρων οδού Μάκρης, Λ. Θηβών, ΔΑΚ κ.λ.π. μεταλλικών κατασκευών Δήμου Αιγάλεω	24.800 €	24.800 €	ΣΑΤΑ	15.7331.014	24.800 €		1311	
21	Ανακατασκευή Θερμάνσεων Σχολικών κτιρίων - Συνδέσεις με Φυσικό Αέριο κ.λ.π	74.400 €	1 €	ΧΡΗΜΑΤΙΚΟ ΥΠΟΛΟΙΠΟ ΕΠΕΝΔΥΤΙΚΩΝ	30.7311.012	1 €		51	
22	Επισκευή ασφαλτοστρώσεων - διαγραμμίσεις οδικού δικτύου Δήμου	600.000 €	190.000 €	ΧΡΗΜΑΤΙΚΟ ΥΠΟΛΟΙΠΟ ΕΠΕΝΔΥΤΙΚΩΝ	30.7333.012	190.000 €		51	410.000 €
23	Εξασφάλιση προσβασιμότητας ΑΜΕΑ στους κοινόχρηστους χώρους του Δήμου Αιγάλεω	74.000 €	1 €	ΧΡΗΜΑΤΙΚΟ ΥΠΟΛΟΙΠΟ ΕΠΕΝΔΥΤΙΚΩΝ	15.7311.021	1 €			



Γ. ΕΡΓΑ ΠΟΥ ΘΑ ΕΚΤΕΛΕΣΤΟΥΝ ΜΕ ΧΡΗΜΑΤΟΔΟΤΗΣΗ ΑΠΟ ΤΟ ΔΗΜΟ									
A/A	ΤΙΤΛΟΣ ΕΡΓΟΥ	ΠΡΟΫΠΟΛΟΓΙΣΜΟΣ ΕΡΓΟΥ	ΕΓΓΡΑΦΗ ΣΤΟΝ ΠΡΟΫΠΟΛΟΓΙΣΜΟ	ΦΟΡΕΑΣ ΧΡΗΜΑΤΟΔΟΤΗΣΗΣ	ΚΩΔΙΚΟΣ ΠΡΟΫΠΟΛΟΓΙΣΜΟΥ/ΕΞΟΔΑ	ΧΡΗΜΑΤΟΔΟΤΗΣΗ ΑΠΟ ΙΔΙΟΥΣ ΠΟΡΟΥΣ	ΠΟΣΟ ΠΡΟΫΠΟΛΟΓΙΣΜΟΥ /ΕΞΟΔΑ	ΚΩΔΙΚΟΣ ΠΡΟΫΠΟΛΟΓΙΣΜΟΥ /ΕΞΟΔΑ	ΧΡΗΜΑΤΟΔΟΤΗΣΗ ΑΠΟ ΙΔΙΟΥΣ ΠΟΡΟΥΣ 2025 (Έργα Πολυετούς Δέσμευσης)
24	Επισκευή και αναδιαρρύμιση Εικαστικού Εργαστηρίου στην οδό Παπανικολή	250.000 €	74.400 €	ΣΑΤΑ	15.7331.045	74.400 €		1311	
25	Κατασκευή Στεγάστρων σε Αύλειους χώρους των Σχολείων , Παιδικές Χαρές και σε κοινόχρηστους χώρους του Δήμου	100.000 €	1 €	ΧΡΗΜΑΤΙΚΟ ΥΠΟΛΟΙΠΟ ΕΠΕΝΔΥΤΙΚΩΝ	15.7326.002	1 €			
26	Διανοίξεις Οδών , Κατασκευή Έργων Οδοποιίας (οδών Πιερίας , Σαλαμινίας κ.λ.π)	800.000 €	1 €	ΕΙΣΦΟΡΕΣ ΕΛΛΑΙΩΝΑ	30.7323.007	1 €			
27	Κατεδάφιση κτισμάτων και λοιπών κατασκευών (υπόστεγα, περιφράξεις , τοιχοποιίες κ.λ.π)	37.200 €	1 €	ΧΡΗΜΑΤΙΚΟ ΥΠΟΛΟΙΠΟ ΕΠΕΝΔΥΤΙΚΩΝ	30.7422.007	1 €			
28	Εφαρμογές κυκλοφοριακής Μελέτης στη περιοχή "ΕΛΛΑΙΩΝΑ" Δήμου Αιγάλεω	180.000 €	180.000 €	ΕΙΣΦΟΡΕΣ ΕΛΛΑΙΩΝΑ	30.7413.011	180.000 €			
29	Αντικεραυνική προστασία σε κτήρια	74.400 €	26.600 €	ΣΑΤΑ	30.7311.013	26.600 €		1311	



Γ. ΕΡΓΑ ΠΟΥ ΘΑ ΕΚΤΕΛΕΣΤΟΥΝ ΜΕ ΧΡΗΜΑΤΟΔΟΤΗΣΗ ΑΠΟ ΤΟ ΔΗΜΟ									
A/A	ΤΙΤΛΟΣ ΕΡΓΟΥ	ΠΡΟΫΠΟΛΟΓΙΣΜΟΣ ΕΡΓΟΥ	ΕΓΓΡΑΦΗ ΣΤΟΝ ΠΡΟΫΠΟΛΟΓΙΣΜΟ	ΦΟΡΕΑΣ ΧΡΗΜΑΤΟΔΟΤΗΣΗΣ	ΚΩΔΙΚΟΣ ΠΡΟΫΠΟΛΟΓΙΣΜΟΥ/ΕΣΟΔΑ	ΧΡΗΜΑΤΟΔΟΤΗΣΗ ΑΠΟ ΙΔΙΟΥΣ ΠΟΡΟΥΣ	ΠΟΣΟ ΠΡΟΫΠΟΛΟΓΙΣΜΟΥ /ΕΣΟΔΑ	ΚΩΔΙΚΟΣ ΠΡΟΫΠΟΛΟΓΙΣΜΟΥ /ΕΣΟΔΑ	ΧΡΗΜΑΤΟΔΟΤΗΣΗ ΑΠΟ ΙΔΙΟΥΣ ΠΟΡΟΥΣ 2025 (Έργα Πολυετούς δέσμευσης)
	του Δήμου και Σχολεία								
30	Ανακατασκευή λίμνης Άλσους Αιγάλεω	74.400 €	1 €	ΧΡΗΜΑΤΙΚΟ ΥΠΟΛΟΙΠΟ ΕΠΕΝΔΥΤΙΚΩΝ	35.7322.009	1 €			
	Σύνολο :	5.025.200 €							
	Σύνολο στον προϋπολογισμό :		1.768.967			1.768.967 €	0 €		1.350.00€

Δ. ΕΡΓΑ ΠΟΥ ΘΑ ΕΚΤΕΛΕΣΤΟΥΝ ΜΕ ΑΥΤΕΠΙΣΤΑΣΙΑ ΑΠΟ ΤΑ ΣΥΝΕΡΓΕΙΑ ΤΟΥ ΔΗΜΟΥ									
	ΤΙΤΛΟΣ ΕΡΓΟΥ	ΠΡΟΫΠΟΛΟΓΙΣΜΟΣ ΕΡΓΟΥ	ΕΓΓΡΑΦΗ ΣΤΟΝ ΠΡΟΫΠΟΛΟΓΙΣΜΟ	ΦΟΡΕΑΣ ΧΡΗΜΑΤΟΔΟΤΗΣΗΣ	ΚΩΔΙΚΟΣ ΠΡΟΫΠΟΛΟΓΙΣΜΟΥ/ΕΣΟΔΑ	ΧΡΗΜΑΤΟΔΟΤΗΣΗ ΑΠΟ ΙΔΙΟΥΣ ΠΟΡΟΥΣ	ΠΟΣΟ ΠΡΟΫΠΟΛΟΓΙΣΜΟΥ /ΕΣΟΔΑ	ΚΩΔΙΚΟΣ ΠΡΟΫΠΟΛΟΓΙΣΜΟΥ /ΕΣΟΔΑ	ΧΡΗΜΑΤΟΔΟΤΗΣΗ ΑΠΟ ΙΔΙΟΥΣ ΠΟΡΟΥΣ 2025 (Έργα Πολυετούς δέσμευσης)
1	Συντήρηση και επισκευή σχολικών κτιρίων , Αθλητικών Εγκ/σεων και λοιπών Δημοτικών κτιρίων	100.000 €	100.000 €	ΣΑΤΑ	15.7331.055	100.000 €		1311	
2	Συντήρηση και επισκευή πεζοδρομίων και οδοστρωμάτων και λοιπών	190.000 €	90.000 €	ΣΑΤΑ	30.7334.017	90.000 €		1311	100.000 €



Δ. ΕΡΓΑ ΠΟΥ ΘΑ ΕΚΤΕΛΕΣΤΟΥΝ ΜΕ ΑΥΤΕΠΙΣΤΑΣΙΑ ΑΠΟ ΤΑ ΣΥΝΕΡΓΕΙΑ ΤΟΥ ΔΗΜΟΥ									
	ΤΙΤΛΟΣ ΕΡΓΟΥ	ΠΡΟΫΠΟΛΟΓΙΣΜΟΣ Σ ΕΡΓΟΥ	ΕΓΓΡΑΦΗ ΣΤΟΝ ΠΡΟΫΠΟΛΟΓΙΣΜΟ	ΦΟΡΕΑΣ ΧΡΗΜΑΤΟΔΟΤΗΣΗΣ	ΚΩΔΙΚΟΣ ΠΡΟΫΠΟΛΟΓΙΣΜΟΥ/ΕΞΟΔΑ	ΧΡΗΜΑΤΟΔΟΤΗΣΗ Η ΑΠΟ ΙΔΙΟΥΣ ΠΟΡΟΥΣ	ΠΟΣΟ ΠΡΟΫΠΟΛΟΓΙΣΜΟΥ Υ /ΕΣΟΔΑ	ΚΩΔΙΚΟΣ ΠΡΟΫΠΟΛΟΓΙΣΜΟΥ Υ /ΕΣΟΔΑ	ΧΡΗΜΑΤΟΔΟΤΗΣΗ Η ΑΠΟ ΙΔΙΟΥΣ ΠΟΡΟΥΣ 2025 (Έργα Πολυετούς δέσμευσης)
	κοινοχρήστων χώρων								
3	Συντήρηση δικτύου Ηλεκτροφωτισμού οδών , πλατειών και λοιπών κοινοχρήστων χώρων	100.000 €	100.000 €	ΦΟΡΟΣ ΗΛΕΚΤΡΟΔ/ΝΩ Ν ΧΩΡΩΝ	20.7335.014	100.000 €		0511	
	Σύνολο	390.000 €	290.000 €			290.000 €	0 €		
	Σύνολο στον προϋπολογισμό								100.000 €



Ε. ΜΕΛΕΤΕΣ									
A/A	ΤΙΤΛΟΣ	ΠΡΟΫΠΟΛΟΓΙΣΜΟΣ	ΕΓΓΡΑΦΗ ΣΤΟΝ ΠΡΟΫΠΟΛΟΓΙΣΜΟ	ΦΟΡΕΑΣ ΧΡΗΜΑΤΟΔΟΤΗΣΗΣ	ΚΩΔΙΚΟΣ ΠΡΟΫΠΟΛΟΓΙΣΜΟΥ/ΕΞΟΔΑ	ΧΡΗΜΑΤΟΔΟΤΗΣΗ Η ΑΠΟ ΙΔΙΟΥΣ ΠΟΡΟΥΣ	ΠΟΣΟ ΠΡΟΫΠΟΛΟΓΙΣΜΟΥ /ΕΣΟΔΑ	ΚΩΔΙΚΟΣ ΠΡΟΫΠΟΛΟΓΙΣΜΟΥ /ΕΣΟΔΑ	ΧΡΗΜΑΤΟΔΟΤΗΣΗ ΑΠΟ ΙΔΙΟΥΣ ΠΟΡΟΥΣ 2025 (Μελέτες Πολυετούς δέσμευσης)
1	Μελέτες παθητικής και ενεργητικής πυροπροστασίας σε Σχολικά Συγκροτήματα του Δήμου	521.613 €	250.000 €	ΥΠΕΣ-ΦΙΛΟΔΗΜΟΣ/ΧΡΗΜΑΤΙΚΟ ΥΠΟΛΟΙΠΟ ΕΠΕΝΔΥΤΙΚΩΝ	61.7413.001		190.340,00	1311/ 1322.25	
					15.7413.004	59.660 €			271.613 €
2	Επικαιροποίηση Μελετών Ενεργειακής αναβάθμισης 10 ^{ου} Δημοτικού , 7 ^{ου} Γυμνασίου , 3 ^{ου} Λυκείου κ.λ.π. Έκδοση Πιστοποιητικών ΠΕΑ	37.200 €	1 €	ΧΡΗΜΑΤΙΚΟ ΥΠΟΛΟΙΠΟ ΕΠΕΝΔΥΤΙΚΩΝ	15.7411.034	1 €		51	
3	Μελέτη Περιβαλλοντικής και Ενεργειακής Αναβάθμισης Άλσους Αιγάλεω & Ανάδειξης υπόγειων στοών Πυριτιδοποιείου σε Μουσείο Βιομηχανικού Πολιτισμού	400.000 €	1 €	ΧΡΗΜΑΤΙΚΟ ΥΠΟΛΟΙΠΟ ΕΠΕΝΔΥΤΙΚΩΝ	30.7412.008	1 €		51	
4	Κυκλοφοριακή Μελέτη Δήμου Αιγάλεω με επίκεντρο τους Σταθμούς του ΜΕΤΡΟ και τις νέες χρήσεις στην περιοχή ΕΛΑΙΩΝΑ	100.000 €	1 €	ΧΡΗΜΑΤΙΚΟ ΥΠΟΛΟΙΠΟ ΕΠΕΝΔΥΤΙΚΩΝ	30.7413.002	1 €		51	



Ε. ΜΕΛΕΤΕΣ									
A/A	ΤΙΤΛΟΣ	ΠΡΟΫΠΟΛΟΓΙΣΜΟΣ	ΕΓΓΡΑΦΗ ΣΤΟΝ ΠΡΟΫΠΟΛΟΓΙΣΜΟ	ΦΟΡΕΑΣ ΧΡΗΜΑΤΟΔΟΤΗΣΗΣ	ΚΩΔΙΚΟΣ ΠΡΟΫΠΟΛΟΓΙΣΜΟΥ/ΕΞΟΔΑ	ΧΡΗΜΑΤΟΔΟΤΗΣΗ Η ΑΠΟ ΙΔΙΟΥΣ ΠΟΡΟΥΣ	ΠΟΣΟ ΠΡΟΫΠΟΛΟΓΙΣΜΟΥ /ΕΣΟΔΑ	ΚΩΔΙΚΟΣ ΠΡΟΫΠΟΛΟΓΙΣΜΟΥ /ΕΣΟΔΑ	ΧΡΗΜΑΤΟΔΟΤΗΣΗ ΑΠΟ ΙΔΙΟΥΣ ΠΟΡΟΥΣ 2025 (Μελέτες Πολυετούς δέσμευσης)
5	Μελέτες Έργων Ολοκλήρωσης - Αξιοποίησης - Αναβάθμισης Δημοτικού Σταδίου Αιγάλεω "ΣΤΑΥΡΟΣ ΜΑΥΡΟΘΑΛΑΣΣΙΤΗΣ" και διαμόρφωση των χώρων κάτω από τις κερκίδες	74.400 €	1 €	ΧΡΗΜΑΤΙΚΟ ΥΠΟΛΟΙΠΟ ΕΠΕΝΔΥΤΙΚΩΝ	15.7411.017	1 €		51	
6	Πολεοδομική Μελέτη Αναθεώρησης και ένταξης στο σχέδιο πόλης της περιοχής "ΓΙΟΥΛΑ" Δήμου Αιγάλεω	100.000 €	1 €	ΧΡΗΜΑΤΙΚΟ ΥΠΟΛΟΙΠΟ ΕΠΕΝΔΥΤΙΚΩΝ	30.7421.009	1 €		51	
7	Μελέτη διαχείρισης κυρωμένων πράξεων εφαρμογής περιοχής "ΕΛΑΙΩΝΑ" Δήμου Αιγάλεω	37.200 €	37.200 €	ΕΙΣΦΟΡΕΣ ΕΛΑΙΩΝΑ	30.7421.008	37.200 €		0521 & 3217	
8	Μελέτη Ενεργειακής Αναβάθμισης δημοτικών κτιρίων και εγκαταστάσεων	37.200 €	37.200 €	ΣΑΤΑ	30.7411.038	37.200 €		1311	
9	Μελέτες Στατικής επάρκειας αυθαιρέτων κατασκευών Δήμου Αιγάλεω για την Νομιμοποίηση - Τακτοποίησή τους με	37.200 €	1 €	ΧΡΗΜΑΤΙΚΟ ΥΠΟΛΟΙΠΟ ΕΠΕΝΔΥΤΙΚΩΝ	30.7411.046	1 €		51	



Ε. ΜΕΛΕΤΕΣ									
A/A	ΤΙΤΛΟΣ	ΠΡΟΫΠΟΛΟΓΙΣΜΟΣ	ΕΓΓΡΑΦΗ ΣΤΟΝ ΠΡΟΫΠΟΛΟΓΙΣΜΟ	ΦΟΡΕΑΣ ΧΡΗΜΑΤΟΔΟΤΗΣΗΣ	ΚΩΔΙΚΟΣ ΠΡΟΫΠΟΛΟΓΙΣΜΟΥ/ΕΞΟΔΑ	ΧΡΗΜΑΤΟΔΟΤΗΣΗ Η ΑΠΟ ΙΔΙΟΥΣ ΠΟΡΟΥΣ	ΠΟΣΟ ΠΡΟΫΠΟΛΟΓΙΣΜΟΥ /ΕΣΟΔΑ	ΚΩΔΙΚΟΣ ΠΡΟΫΠΟΛΟΓΙΣΜΟΥ /ΕΣΟΔΑ	ΧΡΗΜΑΤΟΔΟΤΗΣΗ ΑΠΟ ΙΔΙΟΥΣ ΠΟΡΟΥΣ 2025 (Μελέτες Πολυτεούς δέσμευσης)
	ΤΟΝ Ν.4495/2017								
10	Μελέτη αξιοποίησης κτηρίων ΔΕΗ-ανάπλαση περιβάλλοντος χώρου	74.400 €	74.400 €	ΕΙΣΦΟΡΕΣ ΕΛΛΙΩΝΑ	30.7411.001	74.400 €		0521 & 3217	
11	Μελέτη αξιοποίησης κτιρίων του ΟΤΕ	74.400 €	1 €	ΕΙΣΦΟΡΕΣ ΕΛΛΙΩΝΑ	30.7411.002	1 €		0521 & 3217	
12	Μελέτη Αντισεισμικού Σχεδιασμού, εκτάκτων αναγκών και εδαφολογικών ερευνών για την πολιτική προστασία	10.000 €	1 €	ΣΑΤΑ	30.7413.001	1 €		1311	
13	Μελέτη ενεργειακής αναβάθμισης Σχολικών κτιρίων (1ο, 4ο, 13ο & 17ο Δημοτικό, 28ο & 15ο Νηπιαγωγείο κ.λ.π)	150.000 €	1 €	ΧΡΗΜΑΤΙΚΟ ΥΠΟΛΟΙΠΟ ΕΠΕΝΔΥΤΙΚΩΝ	30.7411.029	1 €		51	
14	Μελέτες ωρίμανσης έργων και δράσεων για την Συμμετοχή του Δήμου Αιγάλεω στο νέο ΕΣΠΑ και τη νέα Ο.Χ.Ε	37.200 €	1 €	ΠΕΡΙΦΕΡΕΙΑ/ΕΣΠΑ/ΧΡΗΜΑΤΙΚΟ ΥΠΟΛΟΙΠΟ ΕΠΕΝΔΥΤΙΚΩΝ	30.7411.049	1 €			
15	Μελέτη διαμόρφωσης κοινοχρήστων χώρων πρασίνου στην	74.000 €	74.400 €	ΕΙΣΦΟΡΕΣ ΕΛΛΙΩΝΑ	30.7421.006	74.400 €		0521 & 3217	



Ε. ΜΕΛΕΤΕΣ									
A/A	ΤΙΤΛΟΣ	ΠΡΟΫΠΟΛΟΓΙΣΜΟΣ	ΕΓΓΡΑΦΗ ΣΤΟΝ ΠΡΟΫΠΟΛΟΓΙΣΜΟ	ΦΟΡΕΑΣ ΧΡΗΜΑΤΟΔΟΤΗΣΗΣ	ΚΩΔΙΚΟΣ ΠΡΟΫΠΟΛΟΓΙΣΜΟΥ/ΕΞΟΔΑ	ΧΡΗΜΑΤΟΔΟΤΗΣΗ Η ΑΠΟ ΙΔΙΟΥΣ ΠΟΡΟΥΣ	ΠΟΣΟ ΠΡΟΫΠΟΛΟΓΙΣΜΟΥ /ΕΣΟΔΑ	ΚΩΔΙΚΟΣ ΠΡΟΫΠΟΛΟΓΙΣΜΟΥ /ΕΣΟΔΑ	ΧΡΗΜΑΤΟΔΟΤΗΣΗ ΑΠΟ ΙΔΙΟΥΣ ΠΟΡΟΥΣ 2025 (Μελέτες Πολυετούς Δέσμευσης)
	περιοχή Ελαιώνα του Δήμου Αιγάλεω								
16	Μελέτες για την εγκατάσταση Φ/Β συστημάτων και απαιτούμενες εργασίες διαμόρφωσης σε κτίρια του Δήμου	74.400 €	1 €	ΧΡΗΜΑΤΙΚΟ ΥΠΟΛΟΙΠΟ ΕΠΕΝΔΥΤΙΚΩΝ	30.7411.031	1 €		51	
17	Επικαιροποίηση Μελετών Ανάδειξης κτήματος "Μερκάτη" στη περιοχή Ελαιώνα - Δήμου Αιγάλεω	550.000 €	400.001 €	ΠΕΡΙΦΕΡΕΙΑ/ΧΡΗΜΑΤΙΚΟ ΥΠΟΛΟΙΠΟ ΕΠΕΝΔΥΤΙΚΩΝ	64.7411.002		400.000,00	1321.30 (ΚΑΕ 9769.03.040)	
					30.7411.043	1 €			249.999 €
18	Μελέτη εφαρμογής της Δασικής Διαχειριστικής Μελέτης Έργων προστασίας και ανάδειξης πρασίνου Άλσους Αιγάλεω (Μπαρουτάδικο)	15.000 €	1 €	ΧΡΗΜΑΤΙΚΟ ΥΠΟΛΟΙΠΟ ΕΠΕΝΔΥΤΙΚΩΝ	35.7413.006	1 €		51	
19	Επικαιροποίηση Αρχιτεκτονικής, Στατικής, Ηλεκτρομηχανολογικής και λοιπών Μελετών για την επίσκεψη υφιστάμενων εγκαταστάσεων	280.000 €	1 €	ΠΕΡΙΦΕΡΕΙΑ/ΕΣΠΑ/ΧΡΗΜΑΤΙΚΟ ΥΠΟΛΟΙΠΟ ΕΠΕΝΔΥΤΙΚΩΝ	30.7411.035	1 €			



Ε. ΜΕΛΕΤΕΣ									
A/A	ΤΙΤΛΟΣ	ΠΡΟΫΠΟΛΟΓΙΣΜΟΣ	ΕΓΓΡΑΦΗ ΣΤΟΝ ΠΡΟΫΠΟΛΟΓΙΣΜΟ	ΦΟΡΕΑΣ ΧΡΗΜΑΤΟΔΟΤΗΣΗΣ	ΚΩΔΙΚΟΣ ΠΡΟΫΠΟΛΟΓΙΣΜΟΥ/ΕΞΟΔΑ	ΧΡΗΜΑΤΟΔΟΤΗΣΗ Η ΑΠΟ ΙΔΙΟΥΣ ΠΟΡΟΥΣ	ΠΟΣΟ ΠΡΟΫΠΟΛΟΓΙΣΜΟΥ /ΕΣΟΔΑ	ΚΩΔΙΚΟΣ ΠΡΟΫΠΟΛΟΓΙΣΜΟΥ /ΕΣΟΔΑ	ΧΡΗΜΑΤΟΔΟΤΗΣΗ ΑΠΟ ΙΔΙΟΥΣ ΠΟΡΟΥΣ 2025 (Μελέτες Πολυετούς δέσμευσης)
	- κτισμάτων Παιδικών Κατασκηνώσεων του Δήμου Αιγάλεω στη Ραφήνα								
20	Μελέτη Ενεργειακής Αναβάθμισης - Εκσυγχρονισμού _ Εγκαταστάσεων Δημοτικού Κολυμβητηρίου και κλειστού Γυμναστηρίου Αιγάλεω "ΣΤΑΥΡΟΣ ΒΕΝΕΤΗΣ"	400.000 €	400.000 €	ΠΕΡΙΦΕΡΕΙΑ	64.7411.003		400.000,00	1321.21 (ΚΑΕ 9769.03.026)	
21	Μελέτη Αξιοποίησης υδάτινων πόρων	50.000 €	1 €	ΧΡΗΜΑΤΙΚΟ ΥΠΟΛΟΙΠΟ ΕΠΕΝΔΥΤΙΚΩΝ	35.7413.003	1 €		51	
22	Μελέτη Αναθεώρησης Ρυμοτομικού Σχεδίου Δήμου Αιγάλεω	320.000 €	1 €	ΧΡΗΜΑΤΙΚΟ ΥΠΟΛΟΙΠΟ ΕΠΕΝΔΥΤΙΚΩΝ	30.7421.005	1 €		51	
23	Ενεργειακές επιθεωρήσεις σχολείων και λοιπών δημοτικών κτιρίων και εγκαταστάσεων	37.200 €	12.000 €	ΧΡΗΜΑΤΙΚΟ ΥΠΟΛΟΙΠΟ ΕΠΕΝΔΥΤΙΚΩΝ	30.7411.040	12.000 €		51	
24	Διερευνητικές εργασίες για τον έλεγχο στατικής επάρκειας μεταλλικών κατασκευών σε	37.200 €	1 €	ΧΡΗΜΑΤΙΚΟ ΥΠΟΛΟΙΠΟ ΕΠΕΝΔΥΤΙΚΩΝ	30.7411.041	1 €		51	



Ε. ΜΕΛΕΤΕΣ									
A/A	ΤΙΤΛΟΣ	ΠΡΟΫΠΟΛΟΓΙΣΜΟΣ	ΕΓΓΡΑΦΗ ΣΤΟΝ ΠΡΟΫΠΟΛΟΓΙΣΜΟ	ΦΟΡΕΑΣ ΧΡΗΜΑΤΟΔΟΤΗΣΗΣ	ΚΩΔΙΚΟΣ ΠΡΟΫΠΟΛΟΓΙΣΜΟΥ/ΕΞΟΔΑ	ΧΡΗΜΑΤΟΔΟΤΗΣΗ Η ΑΠΟ ΙΔΙΟΥΣ ΠΟΡΟΥΣ	ΠΟΣΟ ΠΡΟΫΠΟΛΟΓΙΣΜΟΥ /ΕΣΟΔΑ	ΚΩΔΙΚΟΣ ΠΡΟΫΠΟΛΟΓΙΣΜΟΥ /ΕΣΟΔΑ	ΧΡΗΜΑΤΟΔΟΤΗΣΗ ΑΠΟ ΙΔΙΟΥΣ ΠΟΡΟΥΣ 2025 (Μελέτες Πολυετούς Δέσμευσης)
	αθλητικές και λοιπές εγκαταστάσεις του Δήμου								
25	Διερευνητικές εργασίες για έλεγχο αντοχής σκυροδέματος και έλεγχο σιδηρού οπλισμού φέροντος Οργανισμού σχολείων και λοιπών Δημοτικών κτιρίων	37.200 €	37.200 €	ΧΡΗΜΑΤΙΚΟ ΥΠΟΛΟΙΠΟ ΕΠΕΝΔΥΤΙΚΩΝ	30.7411.047	37.200 €		51	
26	Μελέτη αποτίμησης φέροντα οργανισμού σχολείων και δημοτικών κτηρίων	37.200 €	1 €	ΧΡΗΜΑΤΙΚΟ ΥΠΟΛΟΙΠΟ ΕΠΕΝΔΥΤΙΚΩΝ	30.7411.007	1 €		51	
27	Προσεισμικός Έλεγχος Σχολείων που έχουν ανεγερθεί πριν το 1984 βάσει των Προδιαγραφών του ΟΑΣΠ (1ο , 3ο, 4ο, 5ο, 10ο , 13ο Δημοτικό, 1ο , 2ο , 4ο Γυμνάσιο, 3ο , 5ο, 6ο Λύκειο Αιγάλεω, ΕΠΑΛ, ΙΕΚ, ΚΕΑΔΔΥ κ.λ.π)	400.000 €	1 €	ΠΕΡΙΦΕΡΕΙΑ/ΧΡΗΜΑΤΙΚΟ ΥΠΟΛΟΙΠΟ ΕΠΕΝΔΥΤΙΚΩΝ	15.7411.035	1 €			
28	Εκπόνηση Τευχών Δημοπράτησης Μελετών, Έργων και Υπηρεσιών	37.200 €	1 €	ΧΡΗΜΑΤΙΚΟ ΥΠΟΛΟΙΠΟ ΕΠΕΝΔΥΤΙΚΩΝ	30.7413.006	1 €		51	



Ε. ΜΕΛΕΤΕΣ									
A/A	ΤΙΤΛΟΣ	ΠΡΟΫΠΟΛΟΓΙΣΜΟΣ	ΕΓΓΡΑΦΗ ΣΤΟΝ ΠΡΟΫΠΟΛΟΓΙΣΜΟ	ΦΟΡΕΑΣ ΧΡΗΜΑΤΟΔΟΤΗΣΗΣ	ΚΩΔΙΚΟΣ ΠΡΟΫΠΟΛΟΓΙΣΜΟΥ/ΕΞΟΔΑ	ΧΡΗΜΑΤΟΔΟΤΗΣΗ Η ΑΠΟ ΙΔΙΟΥΣ ΠΟΡΟΥΣ	ΠΟΣΟ ΠΡΟΫΠΟΛΟΓΙΣΜΟΥ /ΕΣΟΔΑ	ΚΩΔΙΚΟΣ ΠΡΟΫΠΟΛΟΓΙΣΜΟΥ /ΕΣΟΔΑ	ΧΡΗΜΑΤΟΔΟΤΗΣΗ ΑΠΟ ΙΔΙΟΥΣ ΠΟΡΟΥΣ 2025 (Μελέτες Πολυτελούς δέσμμευσης)
29	Μελέτη Ανακατασκευής Θερμάνσεων Σχολικών κτιρίων - Συνδέσεις με Φυσικό Αέριο κ.λ.π	17.200 €	1 €	ΧΡΗΜΑΤΙΚΟ ΥΠΟΛΟΙΠΟ ΕΠΕΝΔΥΤΙΚΩΝ	15.7411.030	1 €		51	
30	Αναθεώρηση Γ.Π.Σ του Δήμου Αιγάλεω (Π.Αττικής)	360.000 €	1 €	ΧΡΗΜΑΤΙΚΟ ΥΠΟΛΟΙΠΟ ΕΠΕΝΔΥΤΙΚΩΝ	30.7421.010	1 €		51	
31	Διαχειριστική Μελέτη Άλσους Λοιμωδών (Νέστου)	10.000 €	10.000 €	ΧΡΗΜΑΤΙΚΟ ΥΠΟΛΟΙΠΟ ΕΠΕΝΔΥΤΙΚΩΝ	35.7413.004	10.000 €		51	
32	Μελέτη ανακατασκευής λίμνης Άλσους Αιγάλεω	7.000 €	7.000 €	ΧΡΗΜΑΤΙΚΟ ΥΠΟΛΟΙΠΟ ΕΠΕΝΔΥΤΙΚΩΝ	35.7413.008	7.000 €		51	
	Σύνολο :	4.434.413							
	Σύνολο στον προϋπολογισμό :		1.339.422			349.082	990.340,00		521.612



Ζ. ΕΡΓΑ ΠΡΑΣΙΝΟΥ ΠΟΥ ΘΑ ΕΚΤΕΛΟΥΝΤΑΙ ΜΕ ΕΡΓΟΛΑΒΙΑ ΑΠΟ ΤΗΝ ΥΠΗΡΕΣΙΑ ΚΗΠΩΝ									
	ΤΙΤΛΟΣ ΕΡΓΟΥ	ΠΡΟΫΠΟΛΟΓΙΣΜΟΣ ΕΡΓΟΥ	ΕΓΓΡΑΦΗ ΣΤΟΝ ΠΡΟΫΠΟΛΟΓΙΣΜΟ	ΦΟΡΕΑΣ ΧΡΗΜΑΤΟΔΟΤΗΣΗΣ	ΚΩΔΙΚΟΣ ΠΡΟΫΠΟΛΟΓΙΣΜΟΥ/ΕΣΟΔΑ	ΧΡΗΜΑΤΟΔΟΤΗΣΗ Η ΑΠΟ ΙΔΙΟΥΣ ΠΟΡΟΥΣ	ΠΟΣΟ ΠΡΟΫΠΟΛΟΓΙΣΜΟΥ /ΕΣΟΔΑ	ΚΩΔΙΚΟΣ ΠΡΟΫΠΟΛΟΓΙΣΜΟΥ /ΕΣΟΔΑ	ΧΡΗΜΑΤΟΔΟΤΗΣΗ ΑΠΟ ΙΔΙΟΥΣ ΠΟΡΟΥΣ 2025 (Έργα Πολυετούς δέσμευσης)
1	Ανακατασκευή νησίδας Ιεράς Οδού από Κηφισσό έως Αγ. Άννης (φύτευση, γκαζόν, αυτόματο πότισμα κ.λ.π)	150.000 €	1 €	ΧΡΗΜΑΤΙΚΟ ΥΠΟΛΟΙΠΟ ΕΠΕΝΔΥΤΙΚΩΝ	25.7326.007	1 €		51	100.000 €
2	Αναβάθμιση Πλατειών, γηπέδων κ.λ.π (Φυτεύσεις , γκαζόν, Αυτόματο πότισμα κ.λ.π)	250.000 €	1 €	ΧΡΗΜΑΤΙΚΟ ΥΠΟΛΟΙΠΟ ΕΠΕΝΔΥΤΙΚΩΝ	25.7326.011	1 €		51	170.000 €
3	Αποκατάσταση κεντρικών δρόμων στο Άλσος Αιγάλεω και αντικατάσταση του κεντρικού δικτύου άρδευσης	250.000 €	1 €	ΧΡΗΜΑΤΙΚΟ ΥΠΟΛΟΙΠΟ ΕΠΕΝΔΥΤΙΚΩΝ	35.7322.008	1 €		51	150.000 €
4	Συντήρηση και επέκταση ύδρευσης και άρδευσης κοινοχρήστων χώρων (νησίδες, πλατείες, γήπεδα, σχολεία, Άλση κ.λ.π)	74.400 €	44.741 €	ΧΡΗΜΑΤΙΚΟ ΥΠΟΛΟΙΠΟ ΕΠΕΝΔΥΤΙΚΩΝ	35.7332.006	44.741 €		51	
5	Ανακαίνιση μεταλλικών κατασκευών (πέργκολες , περιφράξεις κ.λ.π) Άλσους Μπαρουτάδικου , Ανοικτού Θεάτρου (χρωματισμοί, επισκευές κ.λ.π)	74.400 €	1 €	ΧΡΗΜΑΤΙΚΟ ΥΠΟΛΟΙΠΟ ΕΠΕΝΔΥΤΙΚΩΝ	35.7326.002	1 €		51	
6	Κατασκευή αγωγού ομβρίων υδάτων από ΠΑ.Δ.Α και Άλσος Μπαρουτάδικου	250.000 €	0 €	ΠΕΡΙΦΕΡΕΙΑ/ ΠΑ.Δ.Α	25.7312.010	0 €			
	Σύνολο :	1.048.800 €							
	Σύνολο στον προϋπολογισμό :		44.745			44.745 €	0 €		420.000 €



ΓΕΝΙΚΟ ΣΥΝΟΛΟ ΕΡΓΩΝ ΤΕΧΝΙΚΗΣ ΥΠΗΡΕΣΙΑΣ ΔΗΜΟΥ ΑΙΓΑΛΕΩ						
	ΠΡΟΫΠΟΛΟΓΙΣΜΟΣ ΕΡΓΟΥ	ΕΓΓΡΑΦΗ ΣΤΟΝ ΠΡΟΫΠΟΛΟΓΙΣΜΟ	ΦΟΡΕΑΣ ΧΡΗΜΑΤΟΔΟΤΗΣΗΣ	ΧΡΗΜΑΤΟΔΟΤΗΣΗ ΑΠΟ ΙΔΙΟΥΣ ΠΟΡΟΥΣ	ΠΟΣΟ ΠΡΟΫΠΟΛΟΓΙΣΜΟΥ /ΕΣΟΔΑ	Κ.Α. ΕΣΟΔΟΥ
Γενικό σύνολο ΤΥΔΑ :	59.895.127	3.527.520		2.454.820	1.072.700	
Φορείς Χρηματοδότησης :	59.895.127		3.527.520	2.454.820	1.072.700	
ΠΕΡΙΦΕΡΕΙΑ	2.400.000		401.000	0,00	401.000	
ΠΕΡΙΦΕΡΕΙΑ/ΧΡΗΜΑΤΙΚΟ ΥΠΟΛΟΙΠΟ ΕΠΕΝΔΥΤΙΚΩΝ	17.000.000		402.008	8	402.000,00	
ΠΕΡΙΦΕΡΕΙΑ/ΕΣΠΑ/ΧΡΗΜΑΤΙΚΟ ΥΠΟΛΟΙΠΟ ΕΠΕΝΔΥΤΙΚΩΝ	7.917.200		8,00	8,00	0,00	
ΝΕΑ Ο.Χ.Ε./ΧΡΗΜΑΤΙΚΟ ΥΠΟΛΟΙΠΟ ΕΠΕΝΔΥΤΙΚΩΝ	8.500.000		3,00	3,00	0,00	
ΝΕΟ ΕΣΠΑ/ΧΡΗΜΑΤΙΚΟ ΥΠΟΛΟΙΠΟ ΕΠΕΝΔΥΤΙΚΩΝ	11.300.000		7,00	7,00	0,00	
ΚΤΥΠ Α.Ε./ΧΡΗΜΑΤΙΚΟ ΥΠΟΛΟΙΠΟ ΕΠΕΝΔΥΤΙΚΩΝ	950.000		3,00	3,00	0,00	
ΠΡΑΣΙΝΟ ΤΑΜΕΙΟ/ΧΡΗΜΑΤΙΚΟ ΥΠΟΛΟΙΠΟ ΕΠΕΝΔΥΤΙΚΩΝ	1.000.000		1,00	1,00	0,00	
ΤΑΠ	74.400		74.400	74.400,00	0,00	
ΥΠΕΣ/ΑΝΤΩΝΗΣ ΤΡΙΤΣΗΣ	1.400.000		0,00	0,00	0,00	
ΥΠΕΣ-ΦΙΛΟΔΗΜΟΣ/ΧΡΗΜΑΤΙΚΟ ΥΠΟΛΟΙΠΟ ΕΠΕΝΔΥΤΙΚΩΝ	718.327		331.360	61.660	269.700	
ΑΝΤΑΠΟΔΟΤΙΚΑ ΕΣΟΔΑ ΑΠΟΧΕΤΕΥΣΗΣ + ΧΡΗΜΑΤΙΚΟ ΥΠΟΛΟΙΠΟ ΕΠΕΝΔΥΤΙΚΩΝ	99.200		99.200	99.200	0	
ΦΟΡΟΣ ΗΛΕΚΤΡΟΔΟΤΟΥΜΕΝΩΝ ΧΩΡΩΝ	600.000		300.000	300.000	0	
ΕΙΣΦΟΡΕΣ ΕΛΑΙΩΝΑ	1.538.800		664.802	664.802	0	
ΣΑΤΑ	1.058.400		519.360	519.360	0	
ΧΡΗΜΑΤΙΚΟ ΥΠΟΛΟΙΠΟ ΕΠΕΝΔΥΤΙΚΩΝ	5.088.800		735.368	735.368	0	
ΠΕΡΙΦΕΡΕΙΑ/ΠΑΔΑ	250.000		0	0	0	



ΤΕΧΝΙΚΟ ΠΡΟΓΡΑΜΜΑ 2024	ΠΡΟΫΠΟΛΟΓΙΣΜΟΣ ΕΡΓΩΝ	ΕΓΓΡΑΦΗ ΣΤΟΝ ΠΡΟΫΠΟΛΟΓΙΣΜΟ		ΠΟΣΟ ΠΡΟΫΠΟΛΟΓΙΣΜΟΥ /ΕΣΟΔΑ
ΕΡΓΑ ΠΟΥ ΘΑ ΕΚΤΕΛΕΣΤΟΥΝ ΜΕ ΧΡΗΜΑΤΟΔΟΤΗΣΗ ΑΠΟ ΑΛΛΟΥΣ ΦΟΡΕΙΣ Ή ΜΕ ΤΗ ΣΥΓΧΡΗΜΑΤΟΔΟΤΗΣΗ ΤΟΥ ΔΗΜΟΥ	28.196.714	84.375,00	2.015	82.360
ΕΡΓΑ ΠΟΥ ΘΑ ΕΚΤΕΛΕΣΤΟΥΝ ΜΕ ΧΡΗΜΑΤΟΔΟΤΗΣΗ ΑΠΟ ΤΟ ΕΣΠΑ 2021- 2027 ή ΝΕΑ Ο.Χ.Ε	20.800.000	11	11	0
ΕΡΓΑ ΠΟΥ ΘΑ ΕΚΤΕΛΕΣΤΟΥΝ ΜΕ ΧΡΗΜΑΤΟΔΟΤΗΣΗ ΑΠΟ ΤΟ ΔΗΜΟ	5.025.200	1.768.967	1.768.967	0
ΤΕΧΝΙΚΑ ΕΡΓΑ ΠΟΥ ΘΑ ΕΚΤΕΛΕΣΤΟΥΝ ΜΕ ΑΥΤΕΠΙΣΤΑΣΙΑ ΑΠΟ ΤΑ ΣΥΝΕΡΓΕΙΑ ΤΟΥ ΔΗΜΟΥ	390.000	290.000	290.000	0
ΜΕΛΕΤΕΣ ΠΟΥ ΘΑ ΕΚΤΕΛΕΣΤΟΥΝ ΜΕ ΧΡΗΜΑΤΟΔΟΤΗΣΗ ΑΠΟ ΤΟΝ ΔΗΜΟ & ΑΛΛΟΥΣ ΦΟΡΕΙΣ Ή ΜΕ ΤΗ ΣΥΓΧΡΗΜΑΤΟΔΟΤΗΣΗ ΤΟΥ ΔΗΜΟΥ	4.434.413	1.339.422	349.082	990.340
ΕΡΓΑ ΠΡΑΣΙΝΟΥ ΠΟΥ ΘΑ ΕΚΤΕΛΕΣΤΟΥΝ ΜΕ ΕΡΓΟΛΑΒΙΑ ΑΠΟ ΤΗΝ ΥΠΗΡΕΣΙΑ ΚΗΠΩΝ	1.048.800	44.745	44.745	0
ΓΕΝΙΚΟ ΣΥΝΟΛΟ	59.895.127	3.527.520	2.454.820	1.072.700



Γ2. ΕΡΓΑ, ΜΕΛΕΤΕΣ, ΣΥΝΕΧΙΖΟΜΕΝΑ ΤΕΧΝΙΚΩΝ ΥΠΗΡΕΣΙΩΝ																
Α. ΕΡΓΑ																
A/A	Έργο	A. Μ.	Προϋπολογισμός (με Φ.Π.Α.)	Σύμβαση (με Φ.Π.Α.)	Ανάδοχος	Τρόπος Εκτέλεσης	Ποσά που έχουν πληρωθεί	Συμβατική Δαπάνη όπως έχει οριστικοποιηθεί με εγκρίσεις (με ΑΠΕ κ.λ.π)	Κ.Α. ΕΞΟΔΟΥ	Υπόλοιπο εξόδου προς εξόφληση 2023	Υπόλοιπο εξόδου προς εξόφληση 2024	ΠΡΟΥΠΟΛΟΓ. 2024	Φορέας Χρηματοδότησης	Κ.Α. ΕΞΟΔΟΥ Χρηματοδότησης	ποσό εσόδου Χρηματοδότησης	Παρατηρήσεις
1	Αρχιτεκτονικές και Στατικές παρεμβάσεις σε κτίρια των Σχολείων (συν.)	52/2020	1.500.000,00 €	629.941,15 €	ΜΙΝΑΒΡΑ ΤΕΧΝΙΚΗ Α.Ε	Ανοικτή διαδικασία	137.048,61 €			150.000,00 €	342.892,54	347.316,54	ΔΗΜΟΣ ΑΙΓΑΛΕΩ			
2	Παροχή υπηρεσιών Βασικού Μελετητή του Έργου : Αρχιτεκτονικές και Στατικές παρεμβάσεις σε κτίρια των Σχολείων (συν) με Α.Μ 52/2020	63/2021	9.449,12 €	9.424,00 €	ΛΙΟΝΤΟΣ & ΣΥΝΕΡΓΑΤ ΕΣ Ε.Π.Ε	Απευθείας Ανάθεση	0,00 €		15.7331.036	5.000,00	4.424,00		ΔΗΜΟΣ ΑΙΓΑΛΕΩ			
3	Αισθητική και λειτουργική Αναβάθμιση Πνευματικού Κέντρου "Γιάννης Ρίτσος"	48/2022	1.500.000,00 €			Ανοικτή διαδικασία	0,00 €		64.7341.000	0,00	740.000,00	740.000,00	ΕΣΠΑ	1328.10	740.000,00	
									30.7411.036	3.000,00	397.000,00	397.000,00	ΧΡΗΜΑΤΙΚΟ ΥΠΟΛΟΙΠΟ ΕΠΕΝΔΥΤΙΚΩΝ/ ΔΗΜΟΣ ΑΙΓΑΛΕΩ			360.000€ το 2025 (ως πολυετούς δέσμευσης)
4	Κατασκευή βιοκλιματικού κτιρίου 5ου Βρεφονηπιακού Σταθμού με αυτόνομη ενεργειακή λειτουργία - Πράσινο Δώμα - Οικολογικά υλικά Δόμησης	35/2018 / 2021	2.300.000,00 €			Ανοικτή διαδικασία	0,00 €		61.7341.002	0,00	2.300.000,00 €	2.300.000,00 €	ΕΣΠΑ	1328.11	2.300.000,00 €	



Γ2. ΕΡΓΑ, ΜΕΛΕΤΕΣ, ΣΥΝΕΧΙΖΟΜΕΝΑ ΤΕΧΝΙΚΩΝ ΥΠΗΡΕΣΙΩΝ

Α. ΕΡΓΑ

5	Κατασκευή , Επισκευή και Συντήρηση Αθλητικών Εγκαταστάσεων Δήμου Αιγάλεω	24/2019	1.200.000,00 €			Ανοικτή διαδικασία	0,00 €		61.7331.0 14	0,00	600.000, 00 €	600.000,00 €	ΦΙΛΟΔΗΜΟΣ II	1322.22	600.000, 00 €	
									15.7331.0 39	5.000,00	295.000, 00	295.000,00	ΧΡΗΜΑΤΙΚΟ ΥΠΟΛΟΙΠΟ ΕΠΕΝΔΥΤΙΚΩΝ/ ΔΗΜΟΣ ΑΙΓΑΛΕΩ			300.000€ το 2025 (ως πολυετούς δέσμευσης)
6	Συντήρηση και Επισκευή Σχολικών κτιρίων (συν.)	49/2022	600.000,00 €	472.728,63 €	«ΚΑΠΕΛΛ ΑΚΟΣ ΣΑΒΒΑΣ» Ε.Δ.Ε (προσωρι ν ως μειοδότης)	Ανοικτή διαδικασία	0,00 €		15.7331.0 50	150.000,00 €	322.728, 63	372.728,63	ΔΗΜΟΣ ΑΙΓΑΛΕΩ			
7	Αστική Αναζωογόνηση Εμπορικού Κέντρου Δήμου Αιγάλεω	33/20 21	6.000.000 €			Ανοικτή διαδικασία	0,00 €		64.7341.0 03	0,00 €	6.500.00 0,00 €	6.000.000,0 0 €	ΑΝΤΩΝΗΣ ΤΡΙΤΣΗΣ/Τ.Π & ΔΑΝΕΙΩΝ	3123.03	6.000.00 0,00 €	
8	Κατεδάφιση παλαιού και Ανέγερση νέου διδαστηρίου 1ου Γυμνασίου Αιγάλεω, Εσπερινού Γυμνασίου και Λυκείου που έχει πληγεί από τον σεισμό της 19-7- 19 κατ' επέκταση του πρώην 8ου Γυμνασίου και Ανακαίνιση Όψεων	32/20 21	6.500.000,00 €			Ανοικτή διαδικασία	0,00 €		60.7311.0 01	0,00 €	6.500.00 0,00 €	6.500.000,0 0 €	ΑΝΤΩΝΗΣ ΤΡΙΤΣΗΣ/Τ.Π & ΔΑΝΕΙΩΝ	3123.01	6.500.00 0,00 €	
9	Παρεμβάσεις σε υφιστάμενους Παιδικούς και Βρεφονηπιακούς Σταθμούς του Δήμου Αιγάλεω για την αναβάθμιση της λειτουργίας τους	26/2018	1.430.000,00 €			Ανοικτή διαδικασία	0,00 €		60.7332.0 02	0,00 €	1.430.00 0,00	1.430.000,0 0	ΠΕΡΙΦΕΡΕΙΑ ΑΤΤΙΚΗΣ	1321.09	1.430.00 0,00 €	
10	Συντήρηση και επισκευή πεζοδρομίων και		400.000,00 €			Ανοικτή διαδικασία	0,00 €		30.7334.0 11	20.000,00	180.000, 00 €	180.000,00 €	ΔΗΜΟΣ ΑΙΓΑΛΕΩ			200.000€ το 2025 (ως



Γ2. ΕΡΓΑ, ΜΕΛΕΤΕΣ, ΣΥΝΕΧΙΖΟΜΕΝΑ ΤΕΧΝΙΚΩΝ ΥΠΗΡΕΣΙΩΝ															
Α. ΕΡΓΑ															
	λοιπών κοινοχρήστων χώρων														πολυετούς δέσμευσης)
11	Κατασκευή συνδέσεων Ακινήτων Σ1/22	53/20 22	24.800,00 €	24.565,95 €		Απευθείας Ανάθεση	0,00 €		25.7312.0 14	14.565,95 €	10.000,0 0 €	10.000,00 €	ΔΗΜΟΣ ΑΙΓΑΛΕΩ		
12	Επισκευή Ασφαλτοστρώσεων - Διαγραμμίσεις Οδικού Δικτύου Δήμου	37/20 22	400.000,00 €			Ανοικτή διαδικασία	0,00 €		30.7333.0 11	20.000,00	180.000, 00 €	180.000,00 €	ΔΗΜΟΣ ΑΙΓΑΛΕΩ		200.000€ το 2025 (ως πολυετούς δέσμευσης)
	ΓΕΝΙΚΟ ΣΥΝΟΛΟ		21.864.249,12 €	1.136.659,73 €			137.048, 61 €	0,00 €		367.565,95 €	19.802.045 ,17 €	19.352.045 ,17 €			17.570.0 00,00 €



Στρατηγικό Σχέδιο Δήμου Αιγάλεω 2024 -2028

Β. ΕΡΓΑ ΑΥΤΕΠΙΣΤΑΣΙΑΣ

A/A	Έργο	A. Μ.	Προϋπολογισμός (με Φ.Π.Α.)	Σύμβαση (με Φ.Π.Α.)	Ανάδοχος	Τρόπος Εκτέλεσης	Ποσά που έχουν πληρωθεί	Συμβατική Δαπάνη όπως έχει οριστικοποιηθεί με εγκρίσεις (με ΑΠΕ κ.λ.π)	Κ.Α. ΕΞΟΔΟΥ	Υπόλοιπο εξόδου προς εξόφληση 2023	Υπόλοιπο εξόδου προς εξόφληση 2024	ΠΡΟΥΠΟΛΟΓΙΣΜΟΣ 2024	Φορέας Χρηματοδότησης	Κ.Α. ΕΞΟΔΟΥ Χρηματοδότησης	Ποσό εσόδου Χρηματοδότησης	Παρατηρήσεις
1	Συντήρηση και επισκευή σχολικών κτιρίων, Αθλητικών Έγκ/σεων και λοιπών Δημοτικών κτιρίων (συν.)	20/2022	100.000,00 €			ΕΡΓΟ ΑΥΤΕΠΙΣΤΑΣΙΑΣ	7.377,88 €		15.7331.051	10.000,00	82.622,12	63.687,96	ΔΗΜΟΣ ΑΙΓΑΛΕΩ			
2	Συντήρηση δικτύου Ηλεκτροφωτισμού οδών, πλατειών και λοιπών κοινοχρήστων χώρων (συν)	22/2022	100.000,00 €			ΕΡΓΟ ΑΥΤΕΠΙΣΤΑΣΙΑΣ	66.281,95 €		20.7335.004	33.718,05	0,00	0,00	ΔΗΜΟΣ ΑΙΓΑΛΕΩ			
3	Συντήρηση και επισκευή πεζοδρομίων και οδοστρωμάτων και λοιπών κοινοχρήστων χώρων (συν.)	21/2022	190.000,00 €			ΕΡΓΟ ΑΥΤΕΠΙΣΤΑΣΙΑΣ	7.000,00 €		30.7334.015	30.000,00	153.000,00	145.561,14	ΔΗΜΟΣ ΑΙΓΑΛΕΩ			
4	Συντήρηση και επισκευή σχολικών κτιρίων, Αθλητικών Έγκ/σεων και λοιπών Δημοτικών κτιρίων	8/2023	100.000,00 €			ΕΡΓΟ ΑΥΤΕΠΙΣΤΑΣΙΑΣ	0,00 €		15.7331.053	10.000,00	75.000,00	75.000,00	ΔΗΜΟΣ ΑΙΓΑΛΕΩ			15.000€ το 2025 (ως πολυετούς δέσμευσης)
5	Συντήρηση και επισκευή πεζοδρομίων και οδοστρωμάτων και λοιπών κοινοχρήστων χώρων	9/2023	190.000,00 €			ΕΡΓΟ ΑΥΤΕΠΙΣΤΑΣΙΑΣ	0,00 €		30.7334.016	10.000,00	150.000,00	150.000,00	ΔΗΜΟΣ ΑΙΓΑΛΕΩ			30.000€ το 2025 (ως πολυετούς δέσμευσης)
6	Συντήρηση δικτύου Ηλεκτροφωτισμού οδών, πλατειών και λοιπών κοινοχρήστων χώρων	10/2023	100.000,00 €			ΕΡΓΟ ΑΥΤΕΠΙΣΤΑΣΙΑΣ	0,00 €		20.7335.013	65.000,00	20.000,00	20.000,00	ΔΗΜΟΣ ΑΙΓΑΛΕΩ			15.000€ το 2025 (ως πολυετούς δέσμευσης)



Β. ΕΡΓΑ ΑΥΤΕΠΙΣΤΑΣΙΑΣ

A/A	Έργο	A. Μ.	Προϋπολογισμός (με Φ.Π.Α.)	Σύμβαση (με Φ.Π.Α.)	Ανάδοχος	Τρόπος Εκτέλεσης	Ποσά που έχουν πληρωθεί	Συμβατική Δαπάνη όπως έχει οριστικοποιηθεί με εγκρίσεις (με ΑΠΕ κ.λ.π)	Κ.Α. ΕΞΟΔΟΥ	Υπόλοιπο εξόδου προς εξόφληση 2023	Υπόλοιπο εξόδου προς εξόφληση 2024	ΠΡΟΥΠΟΛΟΓΙΣΜΟΣ 2024	Φορέας Χρηματοδότησης	Κ.Α. ΕΞΟΔΟΥ Χρηματοδότησης	Ποσό εσόδου Χρηματοδότησης	Παρατηρήσεις
	ΓΕΝΙΚΟ ΣΥΝΟΛΟ		780.000,00 €	0,00 €			80.659,83 €			158.718,05 €	480.622,12 €	454.249,10 €			0,00 €	



Γ. ΜΕΛΕΤΕΣ															
	Μελέτη	Α. Μ.	Προϋπολογισμός (με Φ.Π.Α.)	Σύμβαση (με Φ.Π.Α.)	Ανάδοχοι	Τρόπος Εκτέλεσης	Ποσά που έχουν πληρωθεί	Συμβατική Δαπάνη όπως έχει οριστικοποιηθεί με εγκρίσεις (με ΑΠΕ κ.λ.π)	Κ.Α. ΕΞΟΔΟΥ	Υπόλοιπο εσόδου προς εξόφληση 2023	Υπόλοιπο εσόδου προς εξόφληση 2024	ΠΡΟΥΠΟΛΟΓΙΣΜΟΣ 2024	Φορέας Χρηματοδότησης	Κ.Α. ΕΣΟΔΟΥ Χρηματοδότησης	Ποσό εσόδου Χρηματοδότησης
1	Ολοκλήρωση Μελετών Πράξης Εφαρμογής περιοχής Ελαιώνα (συν.)	48/2015	34.924,16 €	31.365,00 €	1.ΕΥΑΓΓΕΛΟΣ Σ ΕΛΕΥΘΕΡΙΟΥ 2.ΙΩΑΝΝΗΣ ΓΕΟΡΓΑΚΑΚΟΣ	Απευθείας Ανάθεση	28.396,00€		30.7421.00 1	0,00 €	3.224,00	3.224,00	ΔΗΜΟΣ ΑΙΓΑΛΕΩ		
2	Μελέτη ενεργειακής αναβάθμισης για την εξοικονόμηση ενέργειας στο Δημαρχείο Αιγάλεω και σύνταξη Τευχών Δημοπράτησης	50/2022	37.200,00 €			Ανοικτή διαδικασία			30.7411.04 2	0,00	37.200,00	37.200,00	ΔΗΜΟΣ ΑΙΓΑΛΕΩ		
3	Σημειακές τροποποιήσεις του Γενικού Πολεοδομικού Σχεδίου του Δήμου Αιγάλεω	10/2022	37.200,00 €	35.960,00 €	ΟΡΙΖΩΝ Ο.Ε	Απευθείας Ανάθεση	7.245,63 €		30.7412.00 9	22.754,37 €	5.960,00	5.960,00	ΔΗΜΟΣ ΑΙΓΑΛΕΩ		
	ΓΕΝΙΚΟ ΣΥΝΟΛΟ		109.324,16 €	67.325,00€			35.641,63€	0,00 €		22.754,37€	46.384,00 €	46.384,00 €			0,00 €



Γ3. ΕΡΓΑ, ΜΕΛΕΤΕΣ, ΥΠΗΡΕΣΙΕΣ ΚΕΚΛΕΙΣΜΕΝΩΝ ΧΡΗΣΕΩΝ ΤΕΧΝΙΚΩΝ ΥΠΗΡΕΣΙΩΝ													
A/A	Έργο	A. Μ.	Προϋπολογισμός (με Φ.Π.Α.)	Σύμβαση (με Φ.Π.Α.)	Ανάδοχος	Τρόπος Εκτέλεσης	Ποσά που έχουν πληρωθεί	Συμβατική Δαπάνη όπως έχει οριστικοποιηθεί με εγκρίσεις (με ΑΠΕ κ.λ.π)	Κ.Α. ΕΞΟΔΟΥ	Υπόλοιπο εξόδου προς εξόφληση	Φορέας Χρηματοδότησης	Κ.Α. ΕΣΟΔΟΥ Χρηματοδότησης	Ποσό εσόδου Χρηματοδότησης
1	ΔΑΣΙΚΗ ΜΕΛΕΤΗ ΕΡΓΩΝ ΠΡΟΣΤΑΣΙΑΣ & ΑΝΑΔΕΙΞΗΣ ΧΩΡΟΥ ΛΕΙΤΟΥΡΓΙΑΣ ΠΑΙΔΙΚΩΝ ΚΑΤΑΣΚΗΝΩΣΕΩΝ ΤΟΥ ΔΗΜΟΥ ΑΙΓΑΛΕΩ ΣΤΗ ΘΕΣΗ «ΠΕΡΙΒΟΛΑΚΙΑ» ΡΑΦΗΝΑΣ	17/10-6-2011	3.849,00 €	3.695,08 €	ΙΦΙΓΕΝΕΙΑ ΣΥΝΟΔΙΝΟΥ	Απευθείας Ανάθεση	0,00 €	3.695,08 €	8.123.001	3.695,08 €	ΔΗΜΟΣ ΑΙΓΑΛΕΩ		
2	ΣΤΑΤΙΚΗ ΜΕΛΕΤΗ ΕΠΙΣΚΕΥΗΣ & ΕΝΙΣΧΥΣΗΣ ΥΠΑΡΧΟΝΤΩΝ ΚΤΙΡΙΩΝ ΠΑΙΔΙΚΩΝ ΚΑΤΑΣΚΗΝΩΣΕΩΝ ΔΗΜΟΥ ΑΙΓΑΛΕΩ ΣΤΗ ΡΑΦΗΝΑ	38/19-6-09	29.800,00 €	28.369,60 €	XL ENGINEERING ΣΥΜΒΟΥΛΟΙ ΜΗΧΑΝΙΚΟΙ Ε.Π.Ε	Διαδικασία με Διαπραγμάτευση	19.881,35 €	28.369,60 €	8.123.001	8.488,25 €	ΔΗΜΟΣ ΑΙΓΑΛΕΩ		
3	ΔΙΑΜΟΡΦΩΣΗ ΤΜΗΜΑΤΟΣ ΟΔΟΥ ΜΙΝΩΟΣ ΣΤΟΝ ΑΓΙΟ ΕΛΕΥΘΕΡΙΟ ΚΑΙ ΚΑΘΟΡΙΣΜΟΣ ΧΩΡΩΝ ΣΤΑΘΜΕΥΣΗΣ	33/2010	15.862,42 €	12.140,00 €	ΤΕΧΝΙΚΩΝ Ο.Ε.	Απευθείας Ανάθεση	8.803,66 €	12.140,00 €	8.122.001	3.336,34 €	ΔΗΜΟΣ ΑΙΓΑΛΕΩ		



Γ3. ΕΡΓΑ, ΜΕΛΕΤΕΣ, ΥΠΗΡΕΣΙΕΣ ΚΕΚΛΕΙΣΜΕΝΩΝ ΧΡΗΣΕΩΝ ΤΕΧΝΙΚΩΝ ΥΠΗΡΕΣΙΩΝ													
A/A	Έργο	A. Μ.	Προϋπολογισμός (με Φ.Π.Α.)	Σύμβαση (με Φ.Π.Α.)	Ανάδοχος	Τρόπος Εκτέλεσης	Ποσά που έχουν πληρωθεί	Συμβατική Δαπάνη όπως έχει οριστικοποιηθεί με εγκρίσεις (με ΑΠΕ κ.λ.π)	Κ.Α. ΕΞΟΔΟΥ	Υπόλοιπο εσόδου προς εξόφληση	Φορέας Χρηματοδότησης	Κ.Α. ΕΙΣΟΔΟΥ Χρηματοδότησης	Ποσό εσόδου Χρηματοδότησης
4	Εργασίες στο Γήπεδο Εδέσσης και τοποθέτηση χλοοτάπητα (συν)		800.000,00 €	433.336,93 €		Ανοικτή διαδικασία	423.834,21 €	478.336,93	61.7331.008	54.502,72	ΠΕΡΙΦΕΡΕΙΑ	1321.17 ΚΑΕ 9777.03.019	54.502,72 €
5	1η Συμπληρωματική ή Σύμβαση του Έργου "Εργασίες στο Γήπεδο Εδέσσης και τοποθέτηση χλοοτάπητα (συν)"	"4/2018		61.353,86 €	ΚΤΙΡΙΟΤΕΧΝΙΚΗ Ε.Π.Ε		60.240,98 €	66.353,86	15.7331.008	6.112,88	ΔΗΜΟΣ ΑΙΓΑΛΕΩ		
6	Επισκευή ασφαλτοστρώσεων - γραμμογράφηση οδικού δικτύου Δήμου (συν)	59/2020	700.000,00 €	314.893,02	ΛΙΘΟΣ Α.Τ.Ε	Ανοικτή διαδικασία	181.529,90 €		30.7333.010	68.066,98	ΔΗΜΟΣ ΑΙΓΑΛΕΩ		
7	Συντήρηση και Επισκευή πεζοδρομίων και λοιπών κοινοχρήστων χώρων (συν)	33/20	400.000,00 €	205.966,49 €	Ε.Δ.Ε ΑΝΔΡΕΑΣ ΒΡΥΩΝΗΣ	Ανοικτή διαδικασία	172.418,47 €	211.664,35	30.7334.011	39.245,88	ΔΗΜΟΣ ΑΙΓΑΛΕΩ		
8	Παρεμβάσεις για την ενεργητική και παθητική πυροπροστασία σχολικών κτιρίων (συν)	45/2020	600.000,00 €	204.186,77	ΠΑΝΤΕΧΝΟΣ Α.Τ.Ε	Ανοικτή διαδικασία	110.608,15 €	234.590,33	15.7331.033	84.453,22	ΔΗΜΟΣ ΑΙΓΑΛΕΩ		



Γ3. ΕΡΓΑ, ΜΕΛΕΤΕΣ, ΥΠΗΡΕΣΙΕΣ ΚΕΚΛΕΙΣΜΕΝΩΝ ΧΡΗΣΕΩΝ ΤΕΧΝΙΚΩΝ ΥΠΗΡΕΣΙΩΝ													
A/A	Έργο	A. Μ.	Προϋπολογισμός (με Φ.Π.Α.)	Σύμβαση (με Φ.Π.Α.)	Ανάδοχος	Τρόπος Εκτέλεσης	Ποσά που έχουν πληρωθεί	Συμβατική Δαπάνη όπως έχει οριστικοποιηθεί με εγκρίσεις (με ΑΠΕ κ.λ.π)	Κ.Α. ΕΞΟΔΟΥ	Υπόλοιπο εσόδου προς εξόφληση	Φορέας Χρηματοδότησης	Κ.Α. ΕΙΣΟΔΟΥ Χρηματοδότησης	Ποσό εσόδου Χρηματοδότησης
9	Εργασίες ανακαίνισης του ΚΕΠ Αιγάλεω, στο πλαίσιο του έργου «Εκσυγχρονισμός των ΚΕΠ»	61/2022	37.200,00 €	36.828,00	T.K.S A.T.E	Απευθείας Ανάθεση	0,00 €		10.7331.0 01	13.759,30	ΥΠΟΥΡΓΕΙΟ ΨΗΦΙΑΚΗΣ ΔΙΑΚΥΒΕΡΝΗΣΗΣ	1324.01	35.374,72 €
10	Αρχιτεκτονικές και Στατικές παρεμβάσεις σε κτίρια των Σχολείων (2021) (συν)	29/2021	600.000,00 €	266.638,71	T.K.S A.T.E	Ανοικτή διαδικασία	297.061,64 €	316.690,30	15.7331.0 01	19.628,66	ΔΗΜΟΣ ΑΙΓΑΛΕΩ		
11	Λειτουργική αποκατάσταση του θερινού κινηματογράφου «ΠΤΑΝ» για την υποστήριξη της διατηρητέας χρήσης με δημιουργία νέας όψης επί της οδού Δωδεκανήσου (συν)	74/2017	800.000,00 €	441.238,96	ΕΥΔΡΟΜΟΣ Α.Τ.Ε (προσωρινός μειοδότης)	Ανοικτή διαδικασία	105.598,07 €		61.7311.0 01	335.640,89	ΠΡΑΣΙΝΟ ΤΑΜΕΙΟ	1327.03	335.640,89
							0,00 €		15.7311.0 02	0,00	ΔΗΜΟΣ ΑΙΓΑΛΕΩ		
ΓΕΝΙΚΟ ΣΥΝΟΛΟ			3.986.711,42 €	2.008.647,42 €			1.379.976,43 €	1.351.840,45 €		636.930,20 €			425.518,33 €



Π.2 Περιουσία

ΠΙΝΑΚΑΣ ΚΤΗΡΙΩΝ ΔΗΜΟΥ ΑΙΓΑΛΕΩ

A/A	ΠΕΡΙΟΧΗ	ΔΙΕΥΘΥΝΣΗ	ΠΕΡΙΓΡΑΦΗ	ΕΤΟΣ ΚΑΤΑΣΚΕΥΗΣ	ΟΙΚ. ΤΕΤΡ.	ΕΠΙΦ. ΟΙΚΟΠ.	ΔΟΜΗΣΗ	ΚΑΕΚ
1	ΑΙΓΑΛΕΩ	Ιερά Οδος 364	ΔΗΜΑΡΧΕΙΟ ΑΙΓΑΛΕΩ	1994	383	3.235,00	3498	050112313001
2	ΑΙΓΑΛΕΩ	Δελφών	3 ^ο ΚΑΠΗ	1972	361	1.919,00	269	050112207001
3	ΑΙΓΑΛΕΩ	Λεωφόρος Θηβων και Μοσχονησίων	1 ^ο ΚΑΠΗ	2001	657	1.044,00	160	050116603001
4	ΑΙΓΑΛΕΩ	Ελλησπόντου 7 και Μάρκου Μπότσαρη 63	ΔΗΜΟΤΙΚΑ ΙΑΤΡΕΙΑ/ ΚΕΠ/ ΔΝΣΗ ΚΟΙΝΩΝΙΚΗΣ ΠΡΟΣΤΑΣΙΑΣ/ ΦΙΛΑΡΜΟΝΙΚΗ	2006	637	285,00	705	050116002002
5	ΑΙΓΑΛΕΩ	Δημαρχείου	ΠΝΕΜΑΤΙΚΟ ΚΕΝΤΡΟ ΓΙΑΝΝΗΣ ΡΙΤΣΟΣ	1990	670	2.032,00	1067	050116608002
6	ΑΙΓΑΛΕΩ	Λεωφόρος Θηβων 314	ΓΗΠΕΔΟ ΜΑΥΡΟΘΑΛΑΣΣΙΤΗΣ	2003	145	16.891,00	9792	050115101001
7	ΑΙΓΑΛΕΩ	Μικέλη 16	ΚΑΘΑΡΙΟΤΗΤΑ	1990	810	7.855,00	872	050117815002
8	ΑΙΓΑΛΕΩ	Δωδεκανήσου	ΤΙΤΑΝ	1998	610	585,00	25	050115406010
9	ΑΙΓΑΛΕΩ	Εθνικής Αντιστάσεως	3ος Παιδικός Σταθμός	1994	441	997,00	128	050113903012
10	ΑΙΓΑΛΕΩ	Αγ. Βαρβάρας	10ος βρεφονηπιακός Σταθμός	1994	58	737,00	455	050112912003
11	ΑΙΓΑΛΕΩ	Κερασούντος 9	13ος ΔΗΜΟΤΙΚΟΣ ΒΡΕΦΙΚΟΣ ΣΤΑΘΜΟΣ "ΕΥΑΓΓΕΛΙΣΤΡΙΑ"	1989	665	300,00	194	050116509014
12	ΑΙΓΑΛΕΩ	ΜΙΝΩΟΣ & ΠΡΟΜΗΘΕΩΣ	8ος ΔΗΜΟΤΙΚΟΣ ΒΡΕΦΟΝΗΠΙΑΚΟΣ ΣΤΑΘΜΟΣ "ΝΙΝΑ ΒΕΝΕΤΗ"	1987	126	2.665,00	1048	050114307002
13	ΑΙΓΑΛΕΩ	Καραϊσκάκη 4-6	Μουσείο Μικρασιατικού Πολιτισμού Αιγάλεω	1950	757	201,00	104	050116722001
14	ΑΙΓΑΛΕΩ	Βελεστίνου 30	4ο Ολοήμερο Νηπιαγωγείο	2002	41	659,00	259	050112706010
15	ΑΙΓΑΛΕΩ	Μητρ. Κυδωνίων Γρηγορίου 30	2ο Δημοτικό - 2ο Νηπιαγωγείο	1993	602	3.404,00	2808	050115304012
16	ΑΙΓΑΛΕΩ	Μνησικλέους και Κραναού	30ο ΝΗΠΙΑΓΩΓΕΙΟ	2003	516	815,00	207	050110105008
17	ΑΙΓΑΛΕΩ	Υπολοχαγού Μηλιώνη	19ο ΔΗΜΟΤΙΚΟ ΣΧΟΛΕΙΟ	2001	518	1.840,00	1616	050110313004
18	ΑΙΓΑΛΕΩ	Μοσχονησίων 23	Σχολεία	1978	656	3.397,00	3715	050116613001
19	ΑΙΓΑΛΕΩ	Μαγνησίας	1ο, 4ο Δημοτικό, 13ο Νηπιαγωγείο	1980	732	5.951,00	1990	050116902001
20	ΑΙΓΑΛΕΩ	Ιασίου	3ο Γενικό Λύκειο	1978	472	2.422,00	2799	050114105002
21	ΑΙΓΑΛΕΩ	Ιασίου	3ο Γενικό Λύκειο	2004	472	914,00		050114105003
22	ΑΙΓΑΛΕΩ	Θηβών 250	Συγκρότημα Σχολείων	1983	818	51.078,00	13829	050114303003
23	ΑΙΓΑΛΕΩ	Θηβών 250	Κτήριο Μερκάτη - Υποστατικά		818	25.231,00		050114303005
24	ΑΙΓΑΛΕΩ	Σερίφου και Τομπάζη	5ο Δημοτικό Σχολείο	1978	355	4.088,00	2762	050112105001



Α/Α	ΠΕΡΙΟΧΗ	ΔΙΕΥΘΥΝΣΗ	ΠΕΡΙΓΡΑΦΗ	ΕΤΟΣ ΚΑΤΑΣΚΕΥΗΣ	ΟΙΚ. ΤΕΤΡ.	ΕΠΙΦ. ΟΙΚΟΠ.	ΔΟΜΗΣΗ	ΚΑΕΚ
25	ΑΙΓΑΛΕΩ	Μυκηνών και Κορίνθου	2ο Γυμνάσιο Αιγάλεω 17ο Δημοτικό	1981	779	7.466,00	3309	050110505003
26	ΑΙΓΑΛΕΩ	Σουλιού και Πελοποννησσο	Π.Α.Δ.Α. Πολυτεχνική	1984	780	28.717,00	5389	050110505004
27	ΑΙΓΑΛΕΩ	Σουλιού και Πελοποννησσο	4ο Γυμνάσιο- 5ο Λυκείο	2001	779	12.455,00	311	050110505001
28	ΑΙΓΑΛΕΩ	Ηρακλείου 54-56	6ο Νηπιαγωγείο (ΚΤΥΠ)	1997	336	958,00	181	050111908017
29	ΑΙΓΑΛΕΩ	Σαλαμίνοσ και Αιγίνης	14ο Δημοτικό (ΚΤΥΠ)	1997	88	1.302,00	313	050113014003
30	ΑΙΓΑΛΕΩ	Κύπρου 1 και Μποτσαρη	3ο Γυμνάσιο (ΚΤΥΠ)	1997	188	2.663,00	188	050116101002
31	ΑΙΓΑΛΕΩ	Ψαρών 4	9ο Γυμνάσιο (ΚΤΥΠ)	1995	108	2.751,00	2884	050112402001
32	ΑΙΓΑΛΕΩ	Χαλεπά και Βορείου Υπεΐρου	24 Νηπιαγωγείο (ΚΤΥΠ)	1995	513Α	1.069,00	212	050114805002
33	ΑΙΓΑΛΕΩ	Αγ. Μαρίνης και Παπαρρηγοπούλου	12ο Νηπιαγωγείο	2000	112	1.085,00	260	050112801001
34	ΑΙΓΑΛΕΩ	Μάκρης και Β. Ηπείρου	20ο Δημοτικό Σχολείο (ΚΤΥΠ)	1997	574	2.440,00	1664	050114901002
35	ΑΙΓΑΛΕΩ	Παπούλα 76	16ο Νηπιαγωγείο (ΚΤΥΠ)	1997	85	814,00	456	050113103003
36	ΑΙΓΑΛΕΩ	Δαβάκη- Δάφνης. Π. Καβάλας	5ο Νηπιαγωγείο	1993	954	1.221,00	213	050117605002
37	ΑΙΓΑΛΕΩ	Σμύρνης 58	1ο Νηπιαγωγείο	1996	682	815,00	164	050116410010
38	ΑΙΓΑΛΕΩ	Θηβων 341	10ο Δημοτικό Σχολείο	1978	393	4.622,00	1977	050113404008
39	ΑΙΓΑΛΕΩ	Ιερολοχιτών 1	3ο Δημοτικό Σχολείο, 14ο Νηπιαγωγείο	1978	386	3.249,00	2800	050113403001
40	ΑΙΓΑΛΕΩ	Μανδηλαρά 3	11ο Νηπιαγωγείο,		126	4.515,00	100	050114307001
41	ΑΙΓΑΛΕΩ	Σουλιού και Μήλου	Π.Α.Δ.Α. Πολυτεχνική	1984	780	28.717,00	4517	050110505004
42	ΑΙΓΑΛΕΩ	ΜΙΝΩΟΣ & ΠΡΟΜΗΘΕΟΣ	8ος Βρεφονηπιακός Σταθμός Νίνα Βενέτη	1987	126	2.660,00	920	050114307002
43	ΑΙΓΑΛΕΩ	Θηβών και Μητέρας	8ο Δημοτικό Σχολείο		661Α	1.372,00	1076	050116601001
44	ΑΙΓΑΛΕΩ	Νικολάου Πλαστήρα 40	4ος παιδικός σταθμός	2004	730	228,00	490	050116712001
45	ΑΙΓΑΛΕΩ	Μικέλη 16	Αμαξοστασίο Δήμου Αιγάλεω		810	7.855,00	872	050117815002
46	ΑΙΓΑΛΕΩ	Νικολάου Πλαστήρα 20	Κλειστό Γυμναστήριο - Κολυμβητήριο	1980	671	7.400,00	2085	050116608001
47	ΑΙΓΑΛΕΩ	Ιερά Οδός και Νάξου	Ελληνικό Μολύβι	2006	797	1.686,00	1150	050117707001
48	ΑΙΓΑΛΕΩ	ΑΝΑΓΕΝΝΗΣΕΩΣ & ΔΩΡΙΟΥ	11ος ΔΗΜΟΤΙΚΟΣ ΒΡΕΦΟΝΗΠΙΑΚΟΣ ΣΤΑΘΜΟΣ	2003	982	898,00	1096	050110708004
49	ΑΙΓΑΛΕΩ	Οριζομύλων και Ιασίου	5ο Γυμνάσιο	1998		12.430,00	2054	050114201015
50	ΑΙΓΑΛΕΩ	Θεσσαλονίκης και Καποδιστρίου	2ο ΚΑΠΗ					050112207001
51	Ραφήνα	Τζων Κεννεντυ	Οικίσκοι					051274001014



Π.3 Σύλλογοι και Σωματεία

Πίνακας 63: Σύλλογοι και Σωματεία στην περιοχή του Δήμου Αιγάλεω, Πηγή Κοινωνική Μελέτη Τσάμης – Μαντές.

A/A	Επωνυμία σωματείου / συλλόγου	Διεύθυνση
1	ΙΕΡΑ ΟΔΟΣ - ΠΟΛΙΤΙΣΤΙΚΟΣ ΣΥΛΛΟΓΟΣ ΑΙΓΑΛΕΩ	Πλαστήρα Νικολάου 53, 12242 Αιγάλεω
2	ΣΕΟΤΑ - ΣΥΝΔΙΚΑΤΟ ΕΡΓΑΖΟΜΕΝΩΝ ΟΡΓΑΝΙΣΜΩΝ ΤΟΠΙΚΗΣ ΑΥΤΟΔΙΟΙΚΗΣΗΣ ΝΟΜΟΥ ΑΤΤΙΚΗΣ	Ιερά Οδός 151, 12241 Αιγάλεω
3	ΕΠΟΜΕΑ - ΕΠΙΛΕΚΤΗ ΟΜΑΔΑ ΕΙΔΙΚΩΝ ΑΠΟΣΤΟΛΩΝ ΑΙΓΑΛΕΩ	Μοσχονησίων 23, Εντός Εσπερινού Γυμνασίου, 12242 Αιγάλεω
4	ΜΟΥΣΙΚΟΧΟΡΕΥΤΙΚΟΣ ΟΜΙΛΟΣ ΒΑΣΣΑΛΟΥ	Κουντουριώτου 51, 12242 Αιγάλεω
5	ΠΑΝΑΓΙΑ Η ΦΑΝΕΡΩΜΕΝΗ - ΠΑΝΕΛΛΗΝΙΑ ΕΝΩΣΗ ΟΡΘΟΔΟΞΩΝ ΧΡΙΣΤΙΑΝΩΝ	Βαρδουσιών 27, 12243 Αιγάλεω
6	ΕΛΛΗΝΙΚΗ ΕΝΩΣΗ ΖΥΘΟΠΟΙΩΝ	Λεωφόρος Κηφισού 102, 12241 Αιγάλεω
7	Η ΚΡΗΤΙΚΗ ΑΝΑΓΕΝΝΗΣΗ - ΣΥΛΛΟΓΟΣ ΚΡΗΤΩΝ ΑΙΓΑΛΕΩ	Θεσσαλονίκης 18 & Γρηγορίου Κυδωνιών, 12241 Αιγάλεω
8	ΟΦΕΑ - ΟΜΙΛΟΣ ΦΙΛΩΝ ΕΛΛΗΝΙΚΗΣ ΑΣΤΥΝΟΜΙΑΣ ΔΥΤΙΚΗΣ ΑΤΤΙΚΗΣ	Αρκαδίου 3, Άγιος Κωνσταντίνος, 122 44 Αιγάλεω
9	ΣΚΑΚΙΣΤΙΚΟΣ ΟΜΙΛΟΣ ΑΙΓΑΛΕΩ	Σούτσου Γ. 1 & Ιερά Οδός, 12243 Αιγάλεω
10	ARID ZONE AFFORESTATION - AZA	Ιερά Οδός 294, 12243 Αιγάλεω
11	ΕΕΔΑ - ΕΝΩΣΗ ΕΡΓΑΤΟΫΠΑΛΛΗΛΩΝ ΔΗΜΟΥ ΑΘΗΝΑΣ	Ιερά Οδός 151, 12241 Αιγάλεω



A/A	Επωνυμία σωματείου / συλλόγου	Διεύθυνση
12	ΣΥΛΛΟΓΟΣ ΜΙΚΡΑΣΙΑΤΩΝ ΑΙΓΑΛΕΩ	Μοσχονησίων 23, 12242 Αιγάλεω
13	ΣΥΝΔΕΣΜΟΣ ΔΡΥΟΠΙΔΕΩΝ ΚΥΘΝΟΥ	Λάρνακος & Αμμοχώστου, 12241 Αιγάλεω
14	ΕΝΩΣΗ ΠΟΝΤΙΩΝ ΑΙΓΑΛΕΩ	Καραϊσκάκη 15, 12242 Αιγάλεω
15	ΕΛΜΕ - ΕΝΩΣΗ ΛΕΙΤΟΥΡΓΩΝ ΜΕΣΗΣ ΕΚΠΑΙΔΕΥΣΗΣ Β ΔΥΤΙΚΗΣ ΑΤΤΙΚΗΣ	Μοσχονησίων 23, 12242 Αιγάλεω
16	ΣΩΜΑΤΕΙΟ ΙΔΙΟΚΤΗΤΩΝ ΓΕΡΑΝΟΦΟΡΩΝ ΟΧΗΜΑΤΩΝ ΑΘΗΝΩΝ ΠΕΙΡΑΙΩΣ ΚΑΙ ΠΕΡΙΧΩΡΩΝ	Ιερά Οδός 296, 12243 Αιγάλεω
17	ΕΝΩΣΗ ΣΥΝΤΑΞΙΟΥΧΩΝ ΟΡΓΑΝΙΣΜΟΥ ΑΣΦΑΛΙΣΗΣ ΕΛΕΥΘΕΡΩΝ ΕΠΑΓΓΕΛΜΑΤΙΩΝ ΑΘΗΝΑΣ ΚΑΙ ΠΕΡΙΧΩΡΩΝ (ΟΑΕΕ)	Κορυτσάς 14, 12243 Αιγάλεω
18	ΚΥΝΗΓΕΤΙΚΟΣ ΣΥΛΛΟΓΟΣ ΑΙΓΑΛΕΩ	Θηβών 475, 12243 Αιγάλεω
19	ΑΞΕΧΑΣΤΕΣ ΠΑΤΡΙΔΕΣ - ΕΚΠΟΛΙΤΙΣΤΙΚΟΣ ΣΥΛΛΟΓΟΣ ΑΙΤΩΛΟΑΚΑΡΝΑΝΙΤΩΝ ΕΚ ΠΟΝΤΟΥ	Ανδρούτσου Οδυσσέα 17, 12242 Αιγάλεω
20	ΣΥΝΔΕΣΜΟΣ ΣΥΝΤΑΞΙΟΥΧΩΝ ΙΔΡΥΜΑΤΟΣ ΚΟΙΝΩΝΙΚΩΝ ΑΣΦΑΛΙΣΕΩΝ ΑΙΓΑΛΕΩ - ΧΑΪΔΑΡΙΟΥ - ΑΓΙΑΣ ΒΑΡΒΑΡΑΣ (ΙΚΑ)	Έλλης 37, 12242 Αιγάλεω



A/A	Επωνυμία σωματείου / συλλόγου	Διεύθυνση
21	Μορφωτικός και Πολιτιστικός σύλλογος ΜΕΛΑΣ ΑΓΙΟΣ ΕΛΕΥΘΕΡΙΟΣ	12243 Αιγάλεω
22	ΑΡΜΑΓΕΔΔΩΝ - ΠΑΝΕΛΛΑΔΙΚΗ ΚΑΙ ΕΠΑΓΓΕΛΜΑΤΙΚΗ ΕΝΩΣΗ ΥΠΑΙΘΡΙΩΝ ΚΑΙ ΠΛΑΝΟΔΙΩΝ ΜΙΚΡΟΠΩΛΗΤΩΝ ΚΑΙ ΛΙΑΝΕΜΠΟΡΩΝ	Ατταλείας 29, 12241 Αιγάλεω
23	ΠΑΝΕΛΛΗΝΙΟΣ ΕΝΩΣΙΣ ΤΩΝ ΕΝ ΕΛΛΑΔΙ ΑΣΣΥΡΙΩΝ	Σαμψούντος 6, 12242 Αιγάλεω
24	ΠΝΕΥΜΑΤΙΚΗ ΚΑΙ ΜΟΥΣΙΚΟΧΟΡΕΥΤΙΚΗ ΕΣΤΙΑ ΠΟΝΤΙΩΝ ΑΙΓΑΛΕΩ	Θηβών 250, 12241 Αιγάλεω
25	ΣΥΝΔΙΚΑΤΟ ΕΡΓΑΖΟΜΕΝΩΝ ΟΡΓΑΝΙΣΜΩΝ ΤΟΠΙΚΗΣ ΑΥΤΟΔΙΟΙΚΗΣΗΣ	Ιερά Οδός 151, Βοτανικός, 122 41 Αιγάλεω
26	ΣΥΝΔΕΣΜΟΣ ΣΥΝΤΑΞΙΟΥΧΩΝ ΙΚΑ	Νίκαιας 4, Νέο Αιγάλεω, 122 41 Αιγάλεω
27	ΕΝΩΣΗ ΑΠΟΣΤΡΑΤΩΝ ΚΑΤΩΤΕΡΩΝ ΑΣΤΥΝΟΜΙΚΩΝ ΔΥΤ ΑΤΤΙΚΗΣ	Παπαρρηγόπουλου Κωνσταντίνου 27, Ιεράπολη, 122 44 Αιγάλεω
28	ΕΝΩΣΗ ΚΕΝΤΡΩΩΝ - ΑΙΓΑΛΕΩ (ΓΡΑΦΕΙΑ ΝΕΟΛΑΙΑΣ)	Ιερά Οδός 202, Κάτω Αιγάλεω - Εσταυρωμένου, 122 42 Αιγάλεω
29	ΠΟΛΙΤΙΣΤΙΚΟΣ ΣΥΛΛΟΓΟΣ ΑΙΓΑΛΕΩ ΙΕΡΑ ΟΔΟΣ	Πλαστήρα Νικολάου 53, Άγιος Σπυρίδωνας, 122 42 Αιγάλεω
30	ΣΩΜΑΤΕΙΟ ΥΠΑΛΛΗΛΩΝ ΟΜΙΛΟΥ WACKENHUT	Λεωφόρος Θηβών 357, Άγιος Κωνσταντίνος, 122 44 Αιγάλεω
31	ΣΥΛΛΟΓΟΣ ΝΕΩΝ ΕΛΛΗΝΩΝ ΔΙΑΒΗΤΙΚΩΝ	Γυθείου 19, Νέο Αιγάλεω, 122 41 Αιγάλεω
32	ΠΑΝΕΛΛΗΝΙΑ ΕΝΩΣΗ ΑΓΩΝΙΣΤΩΝ ΕΘΝΙΚΗΣ ΑΝΤΙΣΤΑΣΗΣ	Ελλησπόντου 10, Κάτω Αιγάλεω - Εσταυρωμένου, 122 41 Αιγάλεω



A/A	Επωνυμία σωματείου / συλλόγου	Διεύθυνση
33	ΣΥΛΛΟΓΟΣ ΚΑΛΩΠΙΣΤΙΚΟΣ ΚΑΙ ΦΙΛΑΝΘΡΩΠΙΚΟΣ Η ΠΡΟΟΔΟΣ	Κορυτσάς 33, Αγία Τριάδα, 122 43 Αιγάλεω
34	ΚΑΛΟΣ ΠΟΙΜΗΝΑΣ	Μιλτιάδου 29, Αγία Τριάδα, 122 43 Αιγάλεω
35	ΜΕΓΑΣ ΑΛΕΞΑΝΔΡΟΣ	Μάκρης 37, 122 41 Αιγάλεω
36	CITY NUTRITION CLUB	Ατταλείας 9, Κάτω Αιγάλεω - Εσταυρωμένου, 122 41 Αιγάλεω
37	ΚΡΗΤΙΚΗ ΑΝΑΓΕΝΝΗΣΗ - ΣΥΛΛΟΓΟΣ ΚΡΗΤΩΝ ΑΙΓΑΛΕΩ	Θεσσαλονίκης 18 & Μητροπολίτη Κυδωνιών Γρηγορίου, Νέο Αιγάλεω, 122 41 Αιγάλεω
38	ΣΥΛΛΟΓΟΣ ΤΩΝ ΑΠΑΝΤΑΧΟΥ ΦΛΑΜΠΟΥΡΙΩΤΩΝ	Κωνσταντινουπόλεως 81, Κάτω Αιγάλεω - Εσταυρωμένου, 122 42 Αιγάλεω
39	ΣΩΜΑΤΕΙΟ ΟΔΗΓΩΝ ΑΥΤΟΚΙΝΗΤΩΝ ΑΘΗΝΩΝ	Ιερά Οδός 151, Βοτανικός, 122 41 Αιγάλεω
40	ΠΟΛΙΤΙΣΤΙΚΟΣ ΣΥΛΛΟΓΟΣ ΑΙΓΑΛΕΩ ΙΕΡΑ ΟΔΟΣ	Πλαστήρα Νικολάου 53, Άγιος Σπυρίδωνας, 122 42 Αιγάλεω
41	ΣΥΝΔΕΣΜΟΣ ΕΦΕΔΡΩΝ ΑΞΙΩΜΑΤΙΚΩΝ ΚΑΙ ΑΝΘΥΠΑΣΠΙΣΤΩΝ ΔΗΜΟΥ ΑΙΓΑΛΕΩ	Κερασούντος 27, Κάτω Αιγάλεω - Εσταυρωμένου, 122 42 Αιγάλεω
42	ΣΥΛΛΟΓΟΣ ΚΑΛΩΠΙΣΤΙΚΟΣ ΚΑΙ ΦΙΛΑΝΘΡΩΠΙΚΟΣ Η ΠΡΟΟΔΟΣ	Κορυτσάς 33, Αγία Τριάδα, 122 43 Αιγάλεω
43	ΑΠΟΛΛΩΝ - ΑΘΛΗΤΙΚΟΣ ΠΟΛΙΤΙΣΤΙΚΟΣ ΣΥΛΛΟΓΟΣ ΔΥΤΙΚΗΣ ΑΤΤΙΚΗΣ	Νικίου 56, 12243 Αιγάλεω
44	Η ΚΑΡΔΙΑ ΤΟΥ ΠΟΛΕΜΙΣΤΗ - ΑΘΛΗΤΙΚΟΣ ΣΥΛΛΟΓΟΣ SHOTOKAN KARATE	Ηρακλείτου 63, 12243 Αιγάλεω
45	EPIC FIGHT CLUB	Μουργκάνας 3,



A/A	Επωνυμία σωματείου / συλλόγου	Διεύθυνση
	Αθλητικό Σωματείο Πολεμικών Τεχνών	12241 Αιγάλεω
46	ΑΘΛΗΤΙΚΟΣ ΟΜΙΛΟΣ ΞΙΦΑΣΚΙΑΣ ΑΙΓΑΛΕΩ	Δημαρχείου 51, 12242 Αιγάλεω
47	ΑΟ ΑΙΓΑΛΕΩ - ΑΘΛΗΤΙΚΟΣ ΟΜΙΛΟΣ ΑΙΓΑΛΕΩ , Όμιλος Πετοσφαίρισης	Πλαστήρα Νικολάου 20, 12242 Αιγάλεω
48	ΓΥΜΝΑΣΤΙΚΟΣ ΣΥΛΛΟΓΟΣ ΤΑΕΚWONDO ΑΙΓΑΛΕΩ	Γκύζη 4, 12241 Αιγάλεω
49	ΑΘΛΟΣ - Αθλητικός Σύλλογος Tae Kwon Do	Κολοκοτρώνη 13 & Δημαρχείου, 12242 Αιγάλεω
50	ΑΘΛΗΤΙΚΟΣ ΣΥΛΛΟΓΟΣ ΑΙΟΛΟΣ	Διρού 50, 12243 Αιγάλεω
51	ΟΛΥΜΠΙΑΔΑ 73 Αθλητικός Όμιλος Κολύμβησης	Δημαρχείου 56, 12242 Αιγάλεω
52	ΠΡΩΤΕΑΣ Σύλλογος Ενόργανης Γυμναστικής	Σουλίου & Σίφνου, Εντός ΕΑΚ, 12243 Αιγάλεω
53	ΑΟ ΘΕΜΙΣΤΟΚΛΗΣ (Κωνσταντόπουλος Παναγιώτης)	Εντός Γηπέδου ΔΑΚ, 12244 Αιγάλεω
54	ΑΘΛΗΤΙΚΗ ΑΚΑΔΗΜΙΑ ΑΙΓΑΛΕΩ	Προύσης 32, 12242 Αιγάλεω
55	ΑΘΛΗΤΙΚΟΣ ΣΥΛΛΟΓΟΣ ΔΙΑΓΟΡΑΣ ΔΡΥΟΠΙΔΕΩΝ ΑΙΓΑΛΕΩ	Αναγεννήσεως 31, 12243 Αιγάλεω
56	ΓΥΜΝΑΣΤΙΚΟΣ ΣΥΛΛΟΓΟΣ ΑΙΓΑΛΕΩ	Πλαστήρα Νικολάου 6



Π4 Αναλυτικά στοιχεία για τη διαχείριση αποβλήτων 2020-2023

Ποσότητες απορριμμάτων προς ταφή ή προς ανάκτηση																		
	ΕΤΟΣ 2015		ΕΤΟΣ 2016		ΕΤΟΣ 2017		ΕΤΟΣ 2018		ΕΤΟΣ 2019		ΕΤΟΣ 2020		ΕΤΟΣ 2021		ΕΤΟΣ 2022		ΕΤΟΣ 2023	
	Απορρίματα προς ταφή	Απορρίματα προς Ανάκτηση	Απορρίματα προς ταφή	Απορρίματα προς Ανάκτηση	Απορρίματα προς ταφή	Απορρίματα προς Ανάκτηση	Απορρίματα προς ταφή	Απορρίματα προς Ανάκτηση	Απορρίματα προς ταφή	Απορρίματα προς Ανάκτηση	Απορρίματα προς ταφή	Απορρίματα προς Ανάκτηση	Απορρίματα προς ταφή	Απορρίματα προς Ανάκτηση	Απορρίματα προς ταφή	Απορρίματα προς Ανάκτηση	Απορρίματα προς ταφή	Απορρίματα προς Ανάκτηση
	13.721,44		15.486,23		11.485,68		7.679,94		17.248,70		10.046,95		10.082,67		11.390,93		9.236,64	
	11.742,46		9.245,82		8.762,74		8.789,25		8,50		9.705,14		8.470,46		2.168,00		2.058,97	
	203,94		6.823,54		8.548,55		11.440,62		5.568,39		1.975,73		2.118,60		7.339,19			
Σύνολο Απορριμάτων προς ταφή	25667,835		31.555,59		28796,966		27.909,80		22.825,59		21.727,82		20.671,73		20.898,12		11.295,61	
		4,33		154,61		15,62		2.483,96		6.161,61		3.461,20		3,53		1,25		106,16
		3.792,52		87,96		143,03		7,44		41,17		8.544,75		3.168,40		63,86		3.166,99
		89,51		2.416,00		2.056,42		21,68		677,75		33,78		187,30		3,62		10,21
		22,71				434,29		1.182,60		2.592,20		5.406,91		1.569,29		5.100,82		5.350,67
		2.266,73				199,56		763,76		16,52		749,31		277,94		620,45		1,32
						34,02				7,84				2.744,18		4.003,49		1,39
						7,58				129,18				775,47		3.255,68		5.180,50
						256,07				3.210,79				66,30				551,32
										31,20				5.222,04				
														38,42				



Ποσότητες απορριμμάτων προς ταφή ή προς ανάκτηση																		
	ΕΤΟΣ 2015		ΕΤΟΣ 2016		ΕΤΟΣ 2017		ΕΤΟΣ 2018		ΕΤΟΣ 2019		ΕΤΟΣ 2020		ΕΤΟΣ 2021		ΕΤΟΣ 2022		ΕΤΟΣ 2023	
	Απορρίμματα προς ταφή	Απορρίμματα προς Ανάκτηση	Απορρίμματα προς ταφή	Απορρίμματα προς Ανάκτηση	Απορρίμματα προς ταφή	Απορρίμματα προς Ανάκτηση	Απορρίμματα προς ταφή	Απορρίμματα προς Ανάκτηση	Απορρίμματα προς ταφή	Απορρίμματα προς Ανάκτηση	Απορρίμματα προς ταφή	Απορρίμματα προς Ανάκτηση	Απορρίμματα προς ταφή	Απορρίμματα προς Ανάκτηση	Απορρίμματα προς ταφή	Απορρίμματα προς Ανάκτηση	Απορρίμματα προς ταφή	Απορρίμματα προς Ανάκτηση
Σύνολο Απορριμμάτων προς Ανάκτηση		6.175,80		2.658,57		3.146,59		4.459,44		12.868,26		18.195,95		14.052,87		13.049,17		14.368,56
Γενικό Σύνολο	31.843,64		34.214,16		31.943,56		32.369,24		35.693,85		39.923,77		34.724,60		33.947,29		25.664,17	